

REFERAT Natur-, Miljø- og Klimaudvalget d. 08-04-2026

Mødedato Onsdag d. 08. april 2026 kl. 13:00

Mødested Mødelokale 1.2 Vest

Mødedeltagere Jørn Chemnitz, Freddy Christensen, Nicolai Boelsmand
Asmussen, Oluf Lykke Nielsen, Jakob Stagaard, Christina
Foldager, Jan Skræddergaard

Indholdsfortegnelse

| | |
|---|----|
| Temapresentation om myndighedsområder..... | 3 |
| Redegørelse for tilsyn og håndhævelse på miljøområdet 2025..... | 5 |
| Årsberetning Rotte-/Klageteamet..... | 6 |
| Endelig vedtagelse af spildevandsplantillæg 2018-30 - Nyt boligområde ved Rytterskolevej..... | 7 |
| Ekspropriationsbeslutning - om arealerhvervelse til regnvandsbassin i Viuf..... | 9 |
| Vedtagelse af vandløbsregulativ for Vester Nebel Å..... | 13 |
| Energiredagørelse 2025..... | 19 |
| Orientering om anlægsregnskaber 2025 Natur-, Miljø- og Klimaudvalget - igangværende anlægspro... | 23 |
| Budgetopfølgning pr. 28. februar 2026 for Natur-, Miljø- og Klimaudvalget..... | 25 |
| Regnskab pr. 31. december 2025 for Natur-, Miljø- og Klimaudvalget..... | 27 |
| Bevillingskorrektioner pr. 31. marts 2026 for Natur, Miljø og Klima..... | 29 |
| Kystbeskyttelse - digeprojekter..... | 31 |
| Kommunalt fællesprojekt kystbeskyttelse i Binderup-Grønninghoved-Bjert..... | 34 |
| Kommunalt fællesprojekt kystbeskyttelse i Hejlsminde..... | 38 |
| Ansøgning om anlægsbevilling vedr. p.nr. 5404 - Fælles skitseprojekt for kystbeskyttelse i Hejlsminde | 41 |
| Årets træ 2026..... | 43 |
| Status på ESG Fundament og Socialøkonomisk Folkemøde..... | 45 |
| Fødevareråd - nedsættelse af § 17, stk. 4 udvalg..... | 48 |
| Takster for 2026 for vandværker i Kolding kommune..... | 50 |
| Takster for 2026 for BlueKolding Spildevand..... | 52 |
| Deltagelse i ekstraordinære aktiviteter..... | 54 |
| Orienteringspunkter..... | 55 |
| Orientering fra formanden..... | 56 |
| Underskriftsside..... | 57 |

Punkt 1: Temapresentation om myndighedsområder

25/22424

Resumé

Forvaltningen giver en introduktion til myndighedsarbejdet indenfor udvalgets ressortområde.

Sagen behandles i

Natur-, Miljø- og Klimaudvalget.

Forslag

Kommunaldirektøren foreslår,

at udvalget tager orienteringen til efterretning.

Beslutning Natur-, Miljø- og Klimaudvalget den 08-04-2026

Godkendt.

Sagsfremstilling

Udvalget varetager den umiddelbare forvaltning af en række myndighedsopgaver på natur-, miljø- og klimaområdet. Myndighedsarbejdet består blandt andet i administration af lovgivning, sagsbehandling af ansøgninger, tilsyn, håndhævelse samt planlægning og gennemførelse af indsatser på området.

Formålet med punktet er at give udvalget en samlet orientering om karakteren og omfanget af myndighedsarbejdet inden for udvalgets ressortområde.

Kommunens myndighedsopgaver omfatter blandt andet:

- behandling af ansøgninger om tilladelser, dispensationer og godkendelser
- gennemførelse af tilsyn med virksomheder, landbrug, vandløb, naturarealer m.v.
- håndhævelse af lovgivning ved overtrædelser
- udarbejdelse og implementering af planer, indsatser og projekter
- bidrag til statslige og regionale miljø- og naturindsatser
- vejledning af borgere, virksomheder og organisationer

Myndighedsarbejdet udføres inden for følgende lovgivningsområder:

- Naturbeskyttelsesloven
- Miljømålsloven
- Miljøbeskyttelsesloven (med undtagelse af Affaldsbekendtgørelsen)
- Miljøskadeloven
- Varmeforsyningsloven
- Vandforsyningsloven
- Vandsektorloven
- Vandløbsloven
- Lov om kystbeskyttelse
- Lov om beskyttelse af havmiljøet
- Lov om forurenede jord
- Lov om husdyrbrug og anvendelse af gødning m.v. (Husdyrbrugloven)
- Lovgivning samt tiltag inden for klima- og bæredygtighed
- Lov om miljøvurdering af planer og programmer og af konkrete projekter (VVM)
- Museumsloven (beskyttede diger)

Myndighedsarbejdet er i vid udstrækning reguleret af national lovgivning og statslige retningslinjer, hvilket betyder, at kommunens opgaver primært består i at administrere og implementere gældende regler samt føre tilsyn med overholdelsen.

Administrationen arbejder løbende med at sikre en effektiv, fagligt velfunderet og serviceorienteret myndighedsudøvelse.

Der vil være et oplæg på mødet.

Punkt 2: Redegørelse for tilsyn og håndhævelse på miljøområdet 2025

25/25000

Resumé

Der gives en årlig orientering om tilsynsarbejdet på miljøområdet, herunder om de overtrædelser, det er nødvendigt at håndhæve.

Der er gennemført 922 tilsynsbesøg i 2025 inden for miljøområdet, hvor har der været håndhævelse i 56 tilfælde.

Der har i 2025 været 5 overtrædelser, der har medført politianmeldelse.

Sagen behandles i

Natur-, Miljø- og Klimaudvalget.

Forslag

Kommunaldirektøren foreslår,

at redegørelsen tages til efterretning.

Beslutning Natur-, Miljø- og Klimaudvalget den 08-04-2026

Godkendt.

Sagsfremstilling

I By- og Fællesforvaltningen udføres tilsyn og håndhævelse inden for en lang række lovgivninger på miljøområdet, primært miljøbeskyttelsesloven, husdyrbrugsloven, vandforsyningsloven og naturbeskyttelsesloven.

I 2025 er der indført et nyt styrket affaldstilsyn som følge af den nationale politiske aftale om bedre affaldskontrol. Formålet er at sikre korrekt sortering, opbevaring og bortskaffelse af affald samt at forebygge miljøproblemer ved at styrke dialogen med virksomhederne om deres affaldsstrømme.

Natur-, Miljø- og Klimaudvalget præsenteres årligt for en oversigt over tilsyn og håndhævelser. Der er vedlagt et bilag med en opdeling af antal tilsyn og håndhævelser fordelt på fagområder.

Der er samlet for alle fagområder gennemført 922 tilsyn.

De 922 tilsyn har medført håndhævelser i 56 tilfælde. Sammenligner man med antallet af håndhævelser i perioden 2021-2024, er der udført færre håndhævelser end sidste år, men på niveau med de foregående år.

5 af de meddelte håndhævelser har medført politianmeldelser i 2025.

I perioden 2021-2025 har antallet af politianmeldelser årligt været mellem 0 og 5. Det er fortsat meget få overtrædelser på miljøområdet, der ender med en politianmeldelse/selvhjælpshandling.

Bilag

Tilsynsredegørelse 2025

Punkt 3: Årsberetning Rotte-/Klageteamet

20/3754

Resumé

By- og Fællesforvaltningen har udarbejdet årsberetning 2025 for den kommunale strategiske rottebekæmpelse og for klager på miljøområdet.

Sagen behandles i

Natur-, Miljø- og Klimaudvalget.

Forslag

Kommunaldirektøren foreslår,

at årsberetningen og status tages til efterretning.

Beslutning Natur-, Miljø- og Klimaudvalget den 08-04-2026

Godkendt.

Sagsfremstilling

By- og Fællesforvaltningen har udarbejdet årsberetning 2025 for den kommunale strategiske rottebekæmpelse og for klager på miljøområdet.

Bilag

Årsberetning 2025

Punkt 4: Endelig vedtagelse af spildevandsplantillæg 2018-30 - Nyt boligområde ved Rytterskolevej

25/10561

Resumé

Spildevandsplantillægget udgør – sammen med den eksisterende spildevandsplan 2018-2025 (Blå Plan) – plangrundlaget for at gennemføre spildevandskloakering og regnvandshåndtering, så spildevand og regnvand håndteres af forsyningsselskabet (BlueKolding).

Spildevandsplantillægget vil gøre, at området fremover kun skal være separatkloakeret, så hele området får samme kloakeringsform.

Tillægget giver det juridiske grundlag for at foretage eventuelle nødvendige arealerhvervelser i forbindelse med etablering af regn- og spildevandsledninger.

Forslaget til Spildevandsplantillæg 2018-30 til Kolding Kommune Spildevandsplan 2018-2025 har været i 8 ugers offentlig høring.

Der er ikke indkommet nogen høringssvar.

Sagen behandles i

Natur-, Miljø- og Klimaudvalget
Økonomiudvalget
Byrådet.

Forslag

Kommunaldirektøren foreslår,

at forslag til Spildevandsplantillæg 2018-30 godkendes,

at Kolding Kommune udtrykker ekspropriationsvilje i medfør af miljøbeskyttelseslovens § 58 til ekspropriation af servitutpålæg vedrørende etablering af regn- og spildevandsledninger på det på nedenstående anførte areal til fordel for BlueKolding A/S, og

at Kolding Kommune igangsætter ekspropriationssager i medfør af miljøbeskyttelseslovens § 58, såfremt de pågældende lodsejere ikke frivilligt tiltræder de nødvendige servitutpålæg vedrørende regnvandsledningens placering, idet det er en forudsætning, at BlueKolding A/S holder kommunen skadesløs i enhver henseende som følge af projektet og ekspropriationen.

Beslutning Natur-, Miljø- og Klimaudvalget den 08-04-2026

Indstilles til godkendelse.

Sagsfremstilling

Spildevandsplanen udgør retsgrundlaget for spildevandshåndteringen i kommunen og giver BlueKolding forsyningspligt. Kommunen er forpligtet til at ajourføre planen. Så når kloakeringsformen ændres i forhold til planen, kræver dette et tillæg til spildevandsplanen.

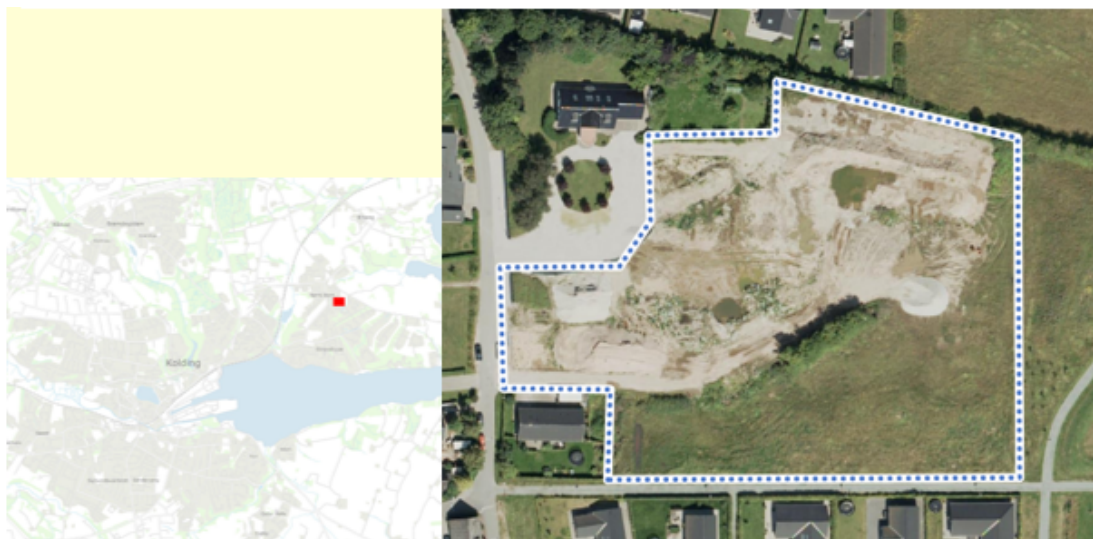
Et spildevandsplantillæg angiver sædvanligvis kloakeringsformen i et givent område, men indeholder ofte også en ekspropriationsvilje til placering af spildevandsledninger og anlæg. Ekspropriationsviljen skrives som standard ind i spildevandsplantillæg, for at undgå en eventuel forsinkelse af projektet. Sædvanligvis indgås en frivillig aftale, men hvor det ikke lykkes kan projektet fortsætte uden større forsinkelse, når ekspropriationsviljen er givet på forhånd.

Spildevandsplantillæg 2018-30 til Kolding Kommune Spildevandsplan 2018-2025 (Blå Plan) ændrer området fra i dag at have tre forskellige kloakeringsformer; spildevandskloakeret, separatkloakeret og fælleskloakeret, planlagt separatkloakeret til fremover kun at være separatkloakeret, således at:

- Husspildevand fra områdets boliger tilsluttes BlueKoldings kloak og ledes til renseanlæg i Agtrup.

- Regnvand fra de enkelte grunde, veje, stier og fællesarealer tilsluttes BlueKoldings regnvandssystem, hvorfra det ledes til rensning og forsinkelse i et eksisterende regnvandsbassin, som er placeret på matrikel 8z, Nr. Bjert By, Nr. Bjert.

Området omfattet af spildevandsplantillægget ses herunder.



Kortet viser placering Spildevandsplantillæggets område (markeret med rødt) i Kolding.

Forslaget til Spildevandsplantillæg 2018-30 til Kolding Kommune Spildevandsplan 2018-2025 har været i 8 ugers offentlig høring.

Der er ikke indkommet nogen høringssvar.

Ophæng til politikker, strategier m.m.

Det planlagte tiltag understøtter det politiske fokusområde: Mere plads til natur og naturoplevelser, forbedre forholdene for dyrelivet i Kolding Fjord og langs Lillebæltskysten ved at udplante ålegræs, etablere stenrev og fortsat at reducere i spildevandsoverløb.

Blå plan

Bilag

Spildevandsplantillæg 2018-30

Punkt 5: Ekspropriationsbeslutning - om arealerhvervelse til regnvandsbassin i Viuf

24/28010

Resumé

I overensstemmelse med Spildevandsplantillæg nr. 2018-28 vedrørende kloakering af et nyt boligområde syd for Vestersig, har BlueKolding A/S udarbejdet et projekt vedrørende udvidelse af et eksisterende regnvandsbassin. For at kunne udvide bassinet er det nødvendigt for BlueKolding A/S at erhverve en del af matr.nr. 5r Viuf By, Viuf.

BlueKolding A/S har anmodet kommunen om at igangsætte ekspropriationssag, da det ikke har været muligt for BlueKolding A/S at opnå en frivillig aftale med den berørte lodsejer. Der er hjemmel til ekspropriation i miljøbeskyttelseslovens § 58.

Der har været afholdt åstedsforretning den 6. januar 2026, og efter aftale med lodsejeren blev der – eftersom lodsejer ikke havde mulighed for at deltage i åstedsforretningen – afholdt et møde med lodsejeren den 14. januar 2026.

Lodsejer har anmodet om, at restarealet vest for vandløbet medeksproprieres.

Sagen behandles i

Natur-, Miljø- og Klimaudvalget
Økonomiudvalget
Byrådet.

Forslag

Kommunaldirektøren foreslår,

at Kolding Kommune træffer beslutning om ekspropriation, jf. miljøbeskyttelseslovens § 58, vedrørende arealerhvervelse til regnvandsbassin for BlueKolding A/S, i overensstemmelse med spildevandsplanen, på den nedenfor i sagsfremstillingen angivne ejendom,

at lodsejers anmodning om ekstension imødekommes, idet ekspropriationen herefter omfatter ca. 12.220 m² af matr.nr. 5r Viuf By, Viuf,

at lodsejer tilbydes en erstatning i henhold til vedlagte erstatningstilbud, idet det overlades til Taksationskommissionen at træffe afgørelse om erstatningens størrelse, hvis lodsejeren ikke accepterer,

at det er en forudsætning fra kommunens side, at BlueKolding A/S holder kommunen skadesløs for så vidt angår de omkostninger, der er forbundet med projektet, herunder udgifter til teknisk bistand, erstatninger, tinglysning m.m.,

at Kolding Kommunes omkostninger ved ekspropriationen, som anslås til 20.000 kr., afholdes under Miljøpolitik og finansieres inden for det eksisterende budget.

Beslutning Natur-, Miljø- og Klimaudvalget den 08-04-2026

Indstilles til godkendelse.

Sagsfremstilling

Baggrund og tidligere beslutninger

Den 26. november 2024 vedtog Byrådet Spildevandsplantillæg nr. 2018-28 vedrørende kloakering af et nyt boligområde syd for Vestersig. Byrådet traf med hjemmel i miljøbeskyttelseslovens § 58 samtidig beslutning om tilkendegivelse af ekspropriationsvilje vedrørende de berørte arealer.

I overensstemmelse med Spildevandsplanen har BlueKolding A/S udarbejdet et projekt vedrørende udvidelse af et eksisterende regnvandsbassin. For at kunne udvide bassinet er det nødvendigt for BlueKolding A/S at erhverve en del af matr.nr. 5r Viuf By, Viuf.

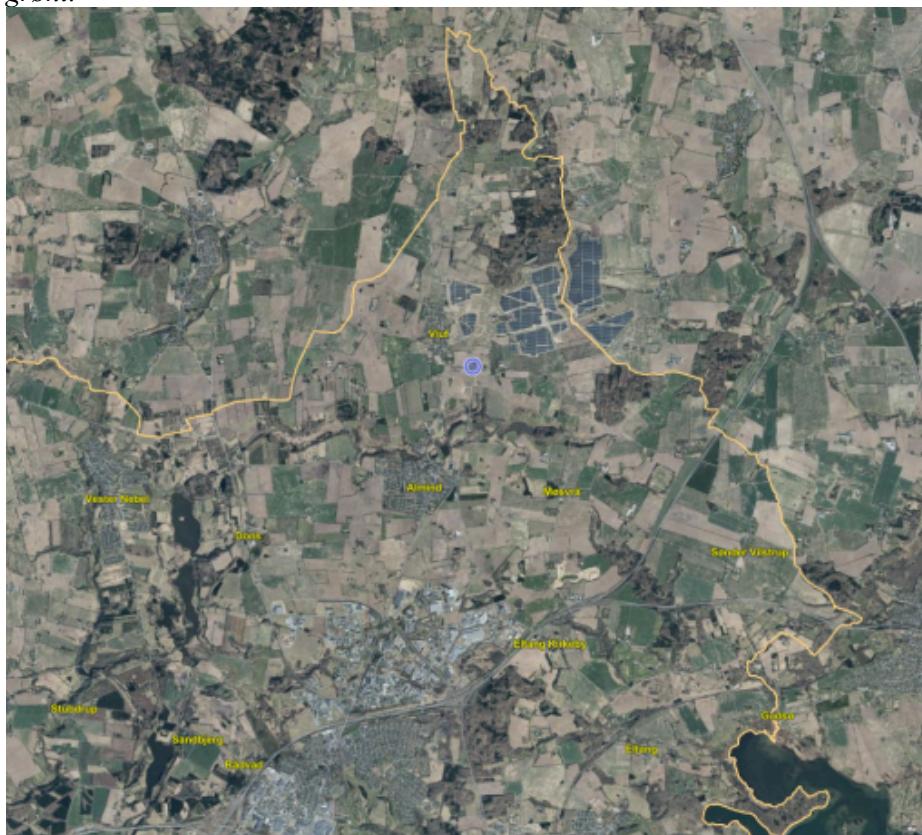
Den 12. november 2025 besluttede det daværende udvalg for Natur, Miljø og Klima at igangsætte ekspropriationssag i medfør af miljøbeskyttelseslovens § 58, da det ikke har været muligt at indgå en frivillig aftale med den berørte lodsejer.

Ekspropriationssag

BlueKolding A/S' projekt berører én ejendom. Ejendommen udgør matr.nr. 5r Viuf By, Viuf, beliggende Hauerballevej 2, 6050 Viuf. Det er nødvendigt at erhverve ca. 5.970 m² af ejendommen til bassinudvidelsen. Da lodsejer har krævet, at kommunen medeksproprierer restarealet imellem landevejen og vandløbet, jf. nærmere nedenfor i sagsfremstillingen, omfatter ekspropriationen herefter samlet ca. 12.220 m², som fremgår af ekspropriationsplanen nedenfor.



Ekspropriationsplan – del af matr.nr. 5r Viuf By, Viuf. Projekt er vist med blå og areal, der skal eksproprieres, er vist med grønt.



Oversigtskort – matr.nr. 5r Viuf By, Viuf er markeret med blå prik.

Placeringen af regnvandsbassinet er i overensstemmelse med spildevandsplanen.

BlueKolding oplyser, at det er undersøgt, om regnvandsbassinet kunne placeres et andet sted, men den valgte løsning med udvidelse af det eksisterende bassin, vurderes samlet set som den bedste løsning, på grund af tekniske udfordringer ved de alternative placeringer, og ud fra drifts- og anlægsmæssige hensyn, idet der undgås etablering af flere mindre bassiner.

Der har været afholdt åstedsforsretning den 6. januar 2026, og efter aftale med lodsejeren blev der – eftersom lodsejer ikke havde mulighed for at deltage i åstedsforsretningen – afholdt et møde med lodsejeren den 14. januar 2026.

Protokoludskriften med referat fra åstedsforsretningen og referat fra mødet med lodsejeren, er vedhæftet som bilag.

Indsigelse fra lodsejer

Lodsejer havde forud for åstedsforsretningen meddelt, at såfremt Kolding Kommune ønsker at gennemføre ekspropriationen, så skal man ligeledes medekspropriere det resterende areal nord for det påtænkte eksproprierede areal imellem landevejen og vandløbet, idet den tilbageværende afskårne del bliver vanskelig at vejbetjene med store maskiner. Lodsejer gentog kravet om ekstension på mødet den 14. januar 2026.

Der henvises til vedlagte protokoludskrift fra åstedsforsretningen samt dertilhørende kortbilag. Arealerne, som kræves medeksproprieret, fremgår af kortbilaget.

Lodsejer anerkender og forstår behovet for arealerhvervelsen, men kan ikke acceptere erstatningsforslaget. Lodsejer mener, at arealprisen skal ses som en gennemsnitsbetragtning, og at arealet på trods af at det ligger afskåret af vandløbet, har en dyrkningsret, der kan søges tilskud til, at jordpriserne generelt stiger for øjeblikket samt at nogle arealer skal ligge brak, og at det pågældende areal hellere vælges til det formål frem for mere regulære arealer. Arealet har således en overordnet driftsværdi for ejendommen.

Lodsejer har ikke i øvrigt gjort indsigelse mod projektet.

Forvaltningens bemærkninger

I forhold til lodsejers krav om ekstension med henvisning til at det tilbageværende afskårne areal bliver vanskeligt at vejbetjene med store maskiner, efter projektets gennemførelse, bemærker forvaltningen, at det følger af vejlovens § 104, stk. 1, at ejer i visse tilfælde kan kræve ekspropriationen udvidet ud over det, der er nødvendigt for at realisere projektet. Formålet med bestemmelsen er at sikre, at ejeren ikke efter ekspropriationen sidder tilbage med en mindre restejendom, som ikke eller kun vanskeligt kan anvendes på en fornuftig måde.

I den konkrete sag vurderer forvaltningen, at arealerne, som ligger imellem landevejen og vandløbet, i forvejen ligger afskåret fra den øvrige del af ejendommen grundet vandløbet, og at projektet ud fra en samlet afvejning medfører, at restarealet bliver af en sådan størrelse og beskaffenhed, at det fremadrettet vil være vanskeligt at udnytte på en rimelig måde, henset til, at det øvrige areal imellem landevejen og vandløbet eksproprieres.

Forvaltningen vurderer, at Kolding Kommune er forpligtet til at medekspropriere arealerne med henvisning til vejlovens § 104, stk. 1 analogt.

Dette indebærer, at ekspropriationen herefter omfatter samlet ca. 12.220 m² mod de planlagte ca. 5.970 m². Forvaltningen har fremsendt en opdateret ekspropriationsplan og arealfortegnelse til lodsejer. Begge dokumenter er vedhæftet.

Erstatning

Vedlagte erstatningstilbud er fremsat over for lodsejeren med forbehold for Byrådets godkendelse. Restarealer, der medeksproprieres, indgår til samme pris som projektarealet. Lodsejer har ikke accepteret erstatningstilbuddet.

Erstatningen er fastsat ud fra et samlet skøn, herunder arealets størrelse, udformning, bonitet og adgangsforhold, idet arealet i dag er braklagt og ligger afskåret fra de omkringliggende jorder af et vandløb og landevejen. BlueKolding har derudover indhentet en vurdering af ejendommens værdi fra Agriteam Syd ApS, og erstatningen er i overensstemmelse hermed.

Lodsejer har meddelt, at den tilbudte erstatning ikke kan accepteres. Erstatningen vil blive fastsat af taksationsmyndighederne, hvis erstatningsforslaget ikke accepteres.

Det forventes, at det overlades til taksationskommissionen at træffe beslutning om erstatningens størrelse.

Det videre forløb

En ekspropriationsbeslutning kan påklages til Miljø- og Fødevareklagenævnet. Klagefristen er 4 uger fra meddelelsen af beslutningen. En klage har opsættende virkning, og det vil sige, at anlægsarbejdet ikke kan igangsættes, før en evt. klage er afgjort i klageinstansen. Hvis lodsejer ikke påklager selve ekspropriationsbeslutningen, men alene afviser erstatningstilbuddet, overlades det til taksationskommissionen at træffe beslutning om erstatningens størrelse, og i så fald kan anlægsarbejdet igangsættes umiddelbart efter udløbet af klagefristen.

Økonomi

BlueKolding A/S holder kommunen skadesløs for så vidt angår de omkostninger, der er forbundet med projektet, herunder udgifter til teknisk bistand, erstatninger, tinglysning m.m. Kolding Kommune afholder de omkostninger ved ekspropriationen, som er en direkte følge af myndighedsudøvelsen. Kommunens omkostninger anslås til 20.000 kr., som afholdes under Miljøpolitik og finansieres inden for det eksisterende budget.

Bemærkninger fra Koncernøkonomi

Der er ikke yderligere bemærkninger til punktet.

Bilag

10251546_260115_Ekspropriationsplan - NY

10251546_260115 Ejendomsbeskrivelse og arealfortegnelse - NY

Protokol - Åstedsforretning - inkl. tillæg

Kortbilag til Protokoltillæg

10251546_260114 Erstatningstilbud.docx

Punkt 6: Vedtagelse af vandløbsregulativ for Vester Nebel Å

24/19777

Resumé

By- og Fællesforvaltningen er i gang med at revidere vandløbsregulativerne for de ca. 300 km offentlige vandløb i kommunen. Revisionen af regulativerne er inddelt i to faser. I den indledende fase er rammerne og de overordnede retningslinjer for regulativrevisionen blevet beskrevet i tæt dialog med foreninger, organisationer og politikere. Den efterfølgende fase omhandler selve arbejdet med revisionen af regulativerne for de enkelte vandløb eller vandløbssystemer. Denne fase er påbegyndt og sker ligeledes i dialog med lodsejere og vandløbslaug.

Forvaltningen har nu udarbejdet forslag til nyt vandløbsregulativ, der skal gælde for Vester Nebel Å. Der har været afholdt et informationsmøde den 25. september 2025, hvor samtlige lodsejere ved vandløbet var inviteret.

Regulativerne har i perioden fra den 18. december 2025 til den 26. februar 2026 været i en udvidet offentlig høring i 10 uger. Her har blandt andet 116 lodsejere og en række interessenter haft mulighed for at komme med høringssvar og kommentarer til de nye vandløbsregulativer.

Forvaltningen har modtaget 6 høringssvar til regulativet for Vester Nebel Å fra lodsejere/interessenter. Forvaltningen foretager få mindre ændringer i det pågældende regulativ på baggrund af de indkomne høringssvar:

Der indføres to vadesteder i bygværkstabelen, der har eksisteret i årtier og må anses som lovlige, som ikke var angivet i regulativudkastet.

Høringssvarene har ikke givet anledning til øvrige ændringer i regulativ eller redegørelse.

Forvaltningen har ikke forventning om, at de nye regulativer betyder en øget omkostning til vandløbsvedligeholdelse.

Vandløbsregulativerne er nu klar til den endelige vedtagelse.

Sagen behandles i

Natur-, Klima- og Miljøudvalget
Økonomiudvalget
Byrådet.

Forslag

Kommunaldirektøren foreslår,

at forslag til nyt vandløbsregulativ for Vester Nebel Å vedtages.

Beslutning Natur-, Miljø- og Klimaudvalget den 08-04-2026

Et flertal (udvalget med undtagelse af Freddy Christensen og Nicolai Boelsmand Asmussen) indstiller forslaget til godkendelse.

Et mindretal (Freddy Christensen og Nicolai Boelsmand Asmussen) tager forbehold for sin stemmeafgivelse i Byrådet.

Sagsfremstilling

Som vandløbsmyndighed skal Kolding Kommune jf. vandløbsloven udarbejde regulativer for alle de vandløb i kommunen, der er klassificeret, som værende offentlige. Det er bredejerne, der ejer både de private og de offentlige vandløb og Kolding Kommune er myndighed i forhold til vandløbsloven. Det er Kommunens opgave, som vandløbsmyndighed, at sikre at vandløbene kan bruges til afledning af vand under hensyntagen til de miljømæssige krav til vandløbskvaliteten, der er fastsat i henhold til Statens vandområdeplaner, miljømålsloven og naturbeskyttelsesloven.

Vandløbsregulativerne er at betragte som en "serviceaftale" mellem Kommunen og bredejerne, der beskriver de rettigheder og pligter hver part har i de offentlige vandløb. Ved de offentlige vandløb er det Kommunen, der er pålagt at sørge for vedligeholdelsen af vandløbene. Omfanget af kommunernes vedligeholdelse er beskrevet i vandløbsregulativerne.

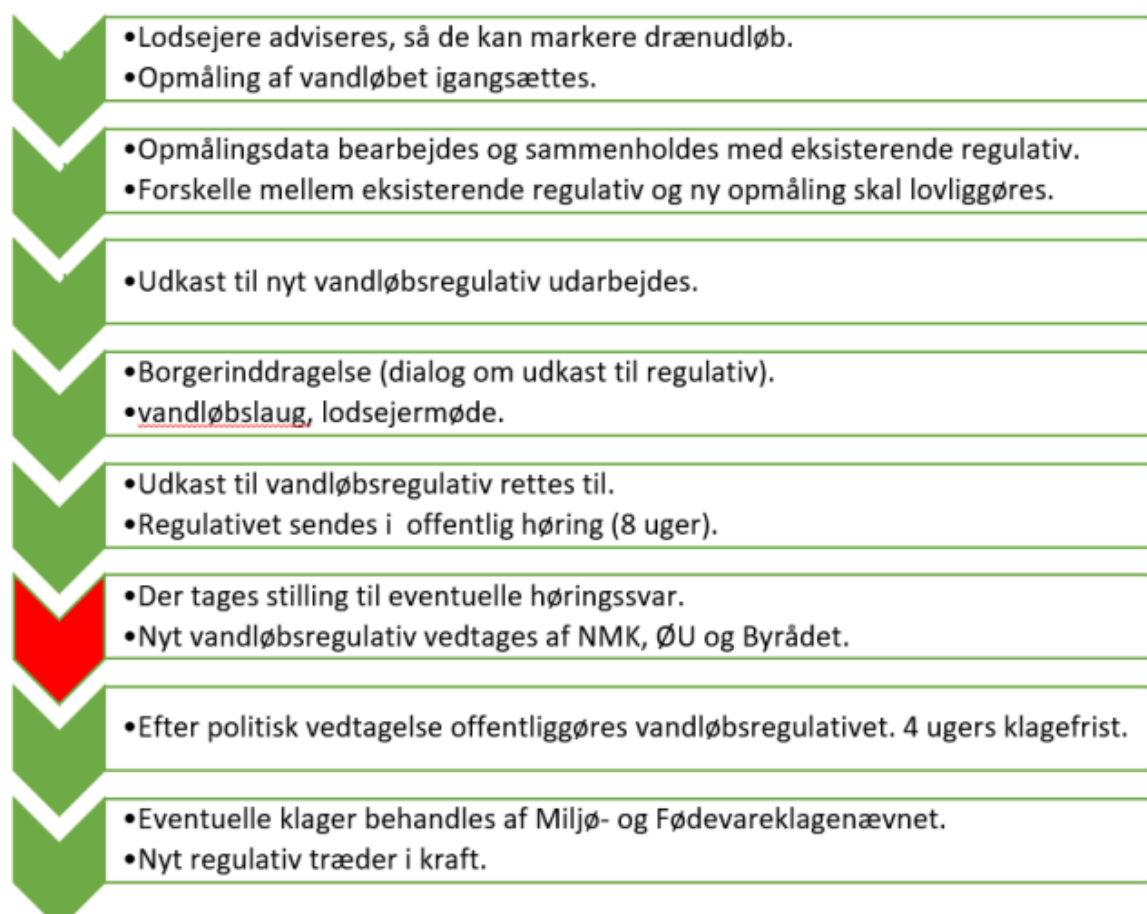
Vandløbsregulativerne indeholder udover vedligeholdelsesbestemmelserne en række administrative bestemmelser, der definerer forskellige regler og retningslinjer, som lodsejerne og Kommunen skal følge. Derudover er der en redegørelse,

der i detaljer beskriver forskellen mellem det eksisterende regulativ og det nye regulativ. Et regulativ fylder sammenlagt op mod 100 sider med bilag.

Revisionen af vandløbsregulativerne i Kolding Kommune er inddelt i to faser. En indledende fase, hvor rammerne og de overordnede retningslinjer for den kommende regulativrevision er blevet beskrevet i tæt dialog med foreninger og organisationer og som efterfølgende er blevet godkendt af det daværende Miljøudvalg den 2. maj 2017 og taget til efterretning af Plan-, Bolig- og Miljøudvalget den 3. oktober 2018.

Fase 2 omhandler en revision af vandløbsregulativerne for de enkelte vandløb eller vandløbssystemer, hvor der er lagt stor vægt på dialog og inddragelse af de berørte lodsejere og vandløbslaug. Se nærmere i nedenstående figur.

Processen for revisionen af vandløbsregulativerne for de enkelte vandløb / vandløbssystemer



Forvaltningen har på nuværende tidspunkt udarbejdet udkast til nyt vandløbsregulativ for Vester Nebel Å, som kan ses ved at følge linket:

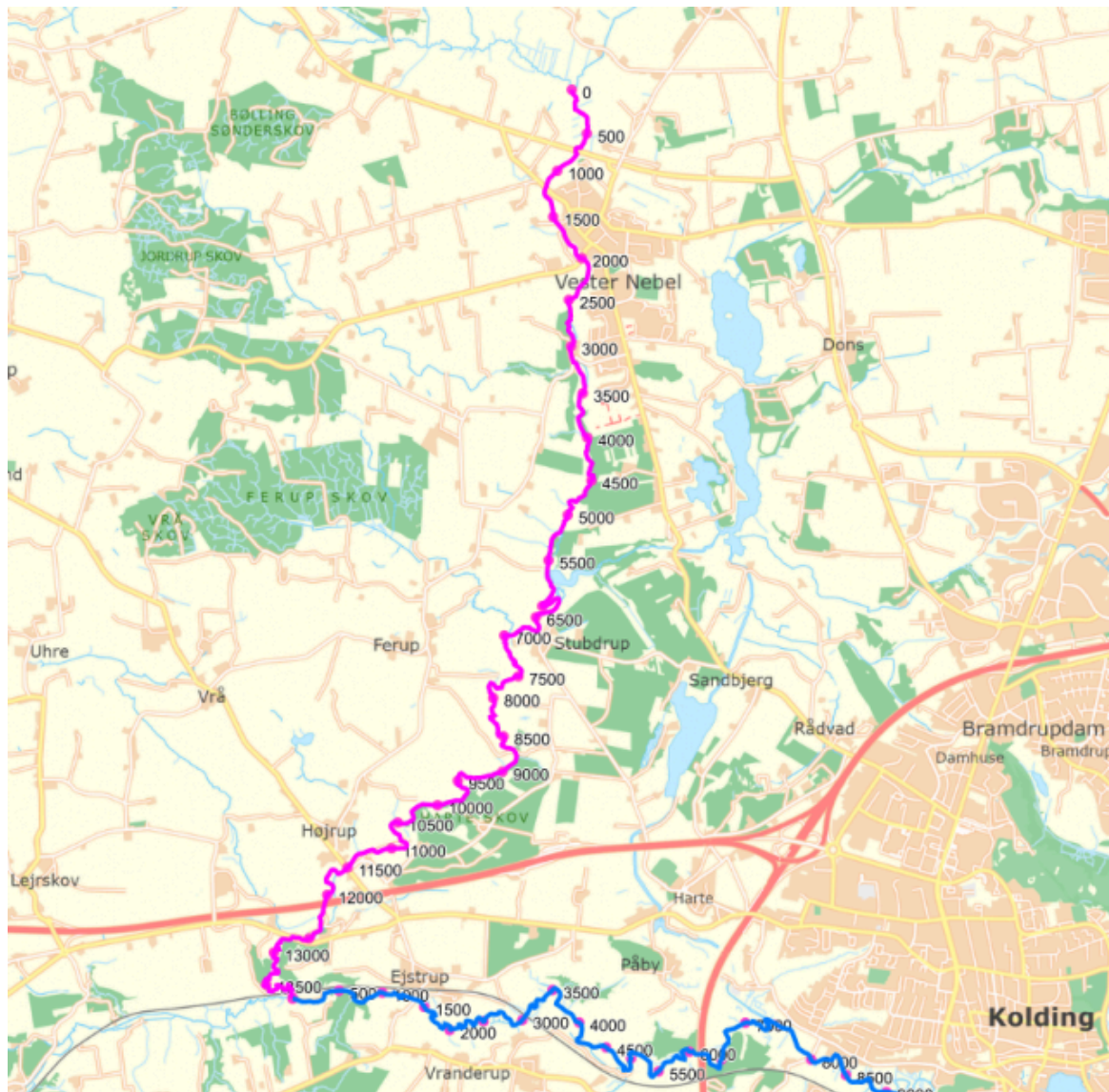
[Regulativer i 8 ugers høring samt regulativer i politisk behandling](#)

De nye regulativer er digitale og det er blevet muligt for lodsejerne, at se hvad der gælder for deres konkrete vandløbsstrækning. Oplysningerne om Vester Nebel Å tilgås ved at følge nedenstående link til hjemmesiden. Her kan man ved at klikke på det enkelte vandløb se forskellige oplysninger om vandløbet, men man kan også se det fulde vandløbsregulativ med de tilhørende bilag.

mitvandløb.dk

De nye regulativer er en modernisering og ensartning af de gamle regulativer, hvor der som en af de vedtagne retningslinjer arbejdes med differentieret og behovsorienteret vedligeholdelse af de enkelte vandløbsstrækninger. Dette medfører, at vandløbene er blevet inddelt i strækninger, hvor der er forskellige krav til grødeskæring, kantskæring, frekvens for besigtigelse af vandløbet og frekvens for kontrol af vandføringsevne, alt efter behovet på de enkelte strækninger. Der er lavet klarere beskrivelser af, hvad lodsejerne kan forvente i regulativet/serviceaftalen, så det er

nemmere, som lodsejer, at se, hvilke rettigheder og pligter de har. Det bliver også nemmere for forvaltningen at administrere efter de nye regulativer.



Der har været afholdt et møde med Spiras omkring Vester Nebel Å, hvor tankerne bag udkastet til de nye regulativer er blevet præsenteret og drøftet.

Der har desuden den 25. september 2025 været afholdt et informationsmøde, hvor samtlige lodsejere ved vandløbene var inviteret. Dette som en ekstraordinær forhøring.

Vandløbsregulativerne har været i udvidet høring i perioden fra den 18. december 2025 – 26. februar 2026 ved 116 lodsejere samt hos de respektive interessenter.

Forvaltningen har nu samlet op på input fra mødet med landboforeningerne, fra informationsmødet med lodsejerne samt høringssvarene fra den offentlige høring. Forslaget til regulativet for Vester Nebel Å er herefter blevet tilrettet.

Der var generelt god dialog både på mødet med landboforeningerne og på det efterfølgende informationsmøde med lodsejerne. I forbindelse med den 10 ugers høringsperiode har Forvaltningen modtaget 6 høringssvar til vandløbsregulativet fra lodsejere og interessenter til Vester Nebel Å.

En del af høringssvarene er på flere sider. Forvaltningen har samlet alle høringssvarene og har kommenteret alle delafsnit i alle høringssvarene i et samlet dokument, som er vedlagt sagen som bilag.

Nedenfor er en kort opsummering af det 15 siders høringssvar.

Høringssvar 1:

Spørgsmål fra Kolding Sportsfiskerforening vedr. hvorfor forvaltningen kun beskriver 2 meter bræmmer og ikke 3 meter bræmmer i regulativet.

Det er kun 2 meter bræmmen, der er en del af vandløbsloven. 3 meter bræmmen er en del af EU-støtteordninger.

Høringssvar 2:

Spørgsmål fra lodsejer vedr. lovligheden af to vadesteder, der har eksisteret før hidtil gældende regulativ blev vedtaget.

Forvaltningen tilføjer vadesteder i bygværkstabel og de anses som værende lovlige.

Høringssvar 3:

Spørgsmål fra lodsejer vedr. proces og vedligehold i et vådområde.

Processen omkring regulativrevision har en stor del af offentlig høring og mulighed for dialog, hvor lodsejerne kan komme med synspunkter.

Med hensyn til det pågældende vådområde, så videreføres projektet, som beskrevet i tilladelsen. Der bliver klare bestemmelser for en vandføringsevne, der skal opretholdes, samt hvilke beregningsforudsætninger, der er for at kontrollere dette. Den pågældende strækning er oprenset i juni 2020 og der foreligger ny opmåling med potentiel oprensning i sommer/efterår 2026. I forbindelse med dette vurderes også på eventuelle væltede træer.

Kommunen kan ikke ændre på de fysiske forhold i vådområdeprojekt i forbindelse med en regulativrevision. Det kræver et reguleringsprojekt, som ikke er en del af regulativrevisionen. Kommunen må ikke forbedre afvandingen ud over det, der er beskrevet i vådområdeprojektet, da der netop skal være en opholdstid for at fange kvælstof. Dette er der også blevet kompenseret for i forbindelse med projektet.

Høringssvar 4:

Høringssvar fra lodsejer opstrøms Ferup Stryget angående ophobning af sand, væltede træer og påvirkning af de § 3-naturbeskyttede arealer omkring Vester Nebel Å. Her stilles endvidere spørgsmål til Ferup strygets etablering.

Forud for Ferup Sø projektet blev der udarbejdet en reguleringstilladelse, der godkendte projektdimensioner mv. I det nye regulativ fastlægges skikkelse og dimensioner i vandløbet netop på baggrund af projektgodkendelsen. Den styrende tærskel er ifølge regulativopmålingen præcis, som beskrevet i projektet. Kommunen må ikke lave om på projektdimensionerne for Ferup stryget i forbindelse med en regulativrevision. Dette kræver et reguleringsprojekt.

Der blev ikke etableret et sandfang i forbindelse med projektet, der blev etableret en adgangsvej, så det var muligt at foretage oprensning på strækningen umiddelbart opstrøms indløbet til Ferup stryget.

Med hensyn til væltede træer, så er det klart beskrevet, hvem der skal håndtere træerne, alt efter hvor de havde rodfæste, da de væltede. Det er kun de træer, der påvirker vandføringsevnen væsentligt, der fjernes, da dødt ved er en vigtig del i forhold til at opnå miljømålet for vandløbet. Kommunen har i forbindelse med regulativgennemgangen fundet et par træer på strækningen, der støver vandet og fanger sand. Opgaven med at fjerne disse træer blev udført i december 2024.

I forhold til påvirkning af de ånære § 3-naturbeskyttede arealer, så er det tærsklen ved Ferup stryget, der er styrende for fugtigheden i området. I forbindelse med regulativrevisionen kan kommunen ikke ændre på projektets styrende tærskel og derved heller ikke ved stuvningszonen.

Høringssvar 5:

Høringssvar fra Spiras, der primært fokuserer på brugen af skikkelsestypen teoretisk skikkelse og vigtigheden af klare beregningsforudsætninger ved brug af en vandføring og ikke en fast skikkelse. Derudover spørges til hvorfor der ikke bruges en sommervandføring ved kontrol.

Forvaltningen er opmærksom på, at det kræver klare beregningsforudsætninger, når skikkelsestypen teoretisk skikkelse anvendes. I regulativet for Vester Nebel å er der angivet hvilke beregningsforudsætninger, der skal ligge til grund for en fremtidig kontrol af vandføringsevnen. I redegørelsen er der lavet en begrundelse for valget af alle beregningsforudsætninger.

I forvaltningens forslag til afstrømningsværdier er der foreslået at bruge en vintermiddel og en vinter median maksimum til kontrolberegning af vandspejl. Formålet med at foretage beregningerne er at tjekke om vandløbets regulativmæssige vandføringsevne er til stede. Dette beregnes ved middel til store afstrømninger, hvor der er størst behov for at aflede vand. Denne beregningspraksis er brugt af størstedelen af kommunerne i landet. Kontrollen udføres om vinteren i grødefrit

vandløb. Der vil normalt ikke være afvandingsmæssige problemer ved en lav sommervandføring. I forhold til sommervandføringen udføres vedligeholdelse i form af grødeskæring, som ikke defineres ved en vandføringsevne, men ved et givent omfang, f.eks. i form af en strømrendebredde.

Høringssvar 6:

Høringssvar fra lodsejere ved Elkærholm. Her er fremlagt et synspunkt om at regulativet ikke opfylder de retslige krav efter vandløbsloven og miljømålsloven. Høringssvaret har følgende sammenfatning:

Regulativet:

- afviger fra en gældende projektkodkendelse,
- fastlægger ikke en entydig og efterprøvet hydraulisk reference,
- forholder sig ikke retligt til et hydraulisk bestemmende anlæg,
- og indeholder ikke en dokumenteret vurdering i forhold til manglende målopfyldelse og beskyttet natur.
- Regulativet kan ikke anvendes til at fastlægge en ændret hydraulisk tilstand, som forudsætter selvstændig reguleringsafgørelse.

Høringssvaret er langt og den fulde besvarelse kan ses i det vedhæftede bilag. Her forholder forvaltningen sig til punkterne i sammenfatningen.

I forhold til om regulativet afviger fra en gældende projektkodkendelse, så er der her to projekter. Det ene er projektet ved Ferup Stryget. Her videreføres de styrende tærskler, som beskrevet i det godkendte projekt. Vandløb er dynamiske og de har ret til at flytte sig i terrænet og tilpasse sig vandmængder ved at gøre sig selv større. Når der er sket en naturlig udvikling i vandløbet, som f.eks. på denne strækning, hvor vandløbet har gjort sig bredere med fladere anlæg og med en lidt hævet bund, kan disse videreføres i forbindelse med en regulativrevision uden det kræver en regulerings- eller restaureringstilladelse. Den nye regulativskikkelse har samme vandføringsevne, som beskrevet i projektet.

Det andet projekt er Elkærholm Stryget. Her har rigsarkivet kasseret den gamle reguleringstilladelse fra Vejle Amt. Der blev dengang givet tilladelse til at nedbryde mølleopstemningen. Da Kolding Kommune ikke har en kopi af tilladelsen, har vi ikke projektdimensionerne. Den eneste mulighed her er at videreføre de opmålte dimensioner. Stryget har udviklet sig over tid, men som tidligere beskrevet er vandløb dynamiske og de har ret til at flytte sig i terrænet og tilpasse sig vandmængder ved at gøre sig selv større. Her har Staten udpeget en vandplansindsats for at forbedre faunapassagen og dette projekt vil kunne lave et mere formstabilt stryg.

I forhold til om der angives en entydig hydraulisk reference, så er der i vandløbsregulativet fastlagt en teoretisk skikkelse og det er fuldt beskrevet, hvilke krav til en vandføringsevne, der gælder. Det er bl.a. beskrevet, at oprensning sker, hvis vandføringsevnen forringes med et hævet vandspejl på over 10 cm. Alle beregningsparametre er fastsat, så det er fuldstændigt klart, hvilke vandføringer beregningen sker ved, hvilket manningtal der bruges, samt hvilket startvandspejl, der bruges. Det er også beskrevet, hvordan en opmåling udføres ved en kontrol eller lignende. Derudover er der en beskrivelse af, hvordan en eventuel oprensning skal udføres og hvad der skal gøres med det oprensede materiale.

På baggrund af dette vurderer forvaltningen, at regulativet overholder vandløbslovens § 12 ved en klart beskrevet vandføringsevne.

Med hensyn til om forvaltningen forholder sig retligt til et hydraulisk bestemmende anlæg henvises her igen til Elkærholm Stryget. Som tidligere nævnt har kommunen ikke andre muligheder end at tage udgangspunkt i de faktiske forhold. Forvaltningen har tidligere truffet afgørelse om lovliggørelse af de faktiske forhold, da det gamle projekt ikke kan genfindes. Her ophævede klagenævnet afgørelsen, da de mener at en regulering efter vandløbslovens § 17, som udgangspunkt kræver en aktiv handling og dermed en ændring af vandløbet.

Med hensyn til om regulativet indeholder en dokumenteret vurdering i forhold til manglende målopfyldelse og beskyttet natur, så er dette beskrevet i redegørelsen til regulativet.

Med hensyn til om regulativet kan anvendes til at fastlægge en ændret hydraulisk tilstand, som forudsætter selvstændig reguleringsafgørelse, er der som tidligere beskrevet stor forskel på om vandløbet naturligt har udviklet sig eller om der er sket fysiske indgreb, som følge af en aktiv handling. Når der er sket en naturlig udvikling i vandløbet, kan disse videreføres i forbindelse med en regulativrevision uden det kræver en regulerings- eller restaureringstilladelse. Hvis der sker fysiske indgreb, som udlægning af sten eller lignende kræver det en reguleringstilladelse.

Forvaltningen foretager få mindre ændringer i det pågældende regulativ på baggrund af de indkomne høringssvar:

Der indføres to vadesteder i bygværkstabelen, der har eksisteret i årtier og må anses som lovlige, som ikke var angivet i regulativudkastet.

Høringssvarene har ikke givet anledning til øvrige ændringer i regulativ eller redegørelse.

Der er obligatorisk miljøvurdering af vandløbsregulativer, og myndigheden skal udarbejde en miljørapport. Ved den endelige vedtagelse af regulativet skal der tages behørigt hensyn til miljørapporten og til de i høringsfasen modtagne udtalelser, og dette er beskrevet i en sammenfattende redegørelse, som udarbejdes af myndigheden. Den sammenfattende redegørelse er vedlagt som bilag til dagsordenspunktet og kan ses på mitvandloeb.dk.

Forvaltningen har ikke forventning om, at de nye regulativer betyder en øget omkostning til vandløbsvedligeholdelsen i Vester Nebel Å.

Vandløbsregulativet for Vester Nebel Å er nu klar til den endelige vedtagelse af først Natur-, Miljø- og Klimaudvalget, Økonomiudvalget og derefter Byrådet.

Efter politisk vedtagelse har lodsejerne og de øvrige klageberettigede en 4 ugers klageperiode, hvor de har mulighed for at få deres klage afgjort hos Miljø- og Fødevarerklagenævnet. Hvis der ikke kommer klager, er de nye vandløbsregulativer gældende efter udløbet af klageperioden.

Bilag

Høringssvar til vandløbsregulativ for Vester Nebel Å og kommentarer fra forvaltningen

Høringssvar 5 - Spiras

Høringssvar 6 - Elkærholm inkl. bilag

Miljøvurdering - Sammenfattende redegørelse

Punkt 7: Energiredegørelse 2025

26/4357

Resumé

By- og Fællesforvaltningen har udarbejdet Energiredegørelse 2025, som redegør for energi- og vandforbruget i Kommunens ejede og lejede ejendomme. Redegørelsen indgår som afsluttende evaluering af Energihandleplan III (2015–2025) og belyser målopfyldelse, investeringer, økonomiske effekter og CO2-reduktioner.

Siden 2015 er udgifterne til el, vand og varme pr. m² reduceret med 16 %, og CO2-udledningen pr. m² er reduceret med 73 %. Målsætningerne for el og varme er opnået, mens målsætningen for vand delvist er indfriet.

Sagen behandles i

Natur-, Miljø- og Klimaudvalget.

Forslag

Kommunaldirektøren foreslår,

at orientering om energiredegørelse 2025 tages til efterretning.

Beslutning Natur-, Miljø- og Klimaudvalget den 08-04-2026

Godkendt.

Sagsfremstilling

Baggrund og formål:

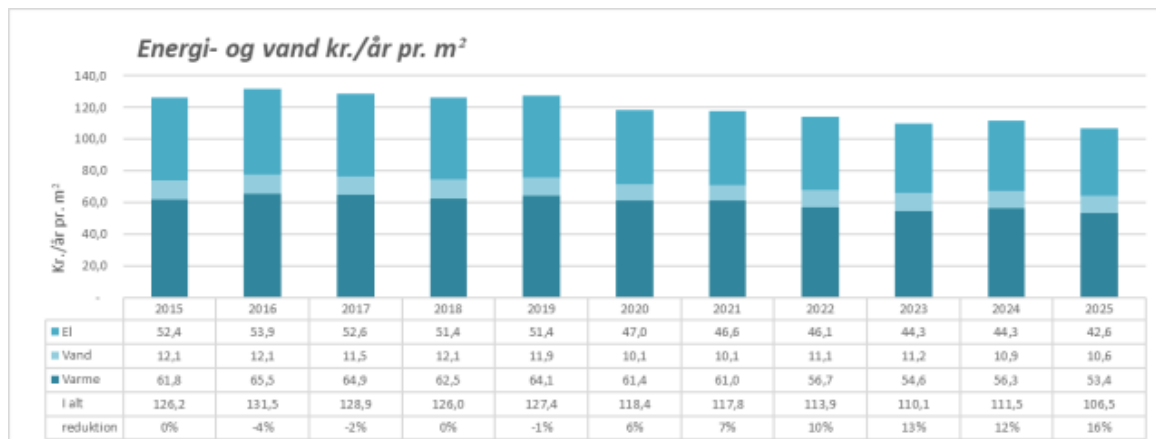
Energiredegørelsen udarbejdes årligt som led i Energihandleplanens arbejde med at nedbringe energi- og vandforbruget i kommunens bygninger. Energiredegørelse 2025 afslutter Energihandleplan III, der har været gældende i perioden 2015–2025.

I planperioden er der investeret betydelige midler i energibesparende tiltag. Udover driftsøkonomiske besparelser har indsatsen medført markante reduktioner i CO2-udledningen og understøtter kommunens bæredygtighedsstrategi.

| | Mål 2025 | Opnået 2025 |
|-------|----------|-------------|
| El | 17 % | 18 % |
| Vand | 20 % | 12 % |
| Varme | 10 % | 15 % |

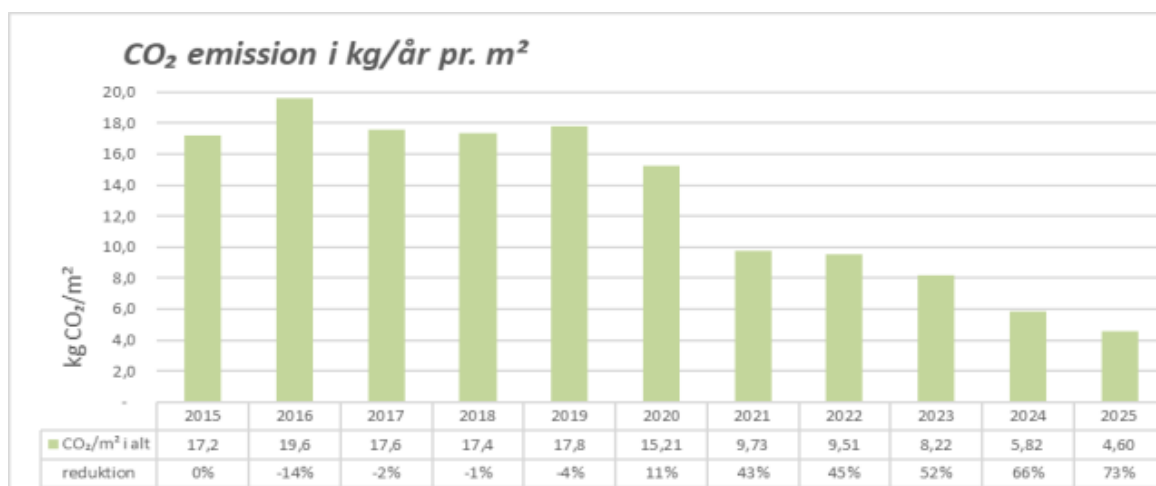
Resultaterne viser samlet set en reduktion i energi- og vandudgifter pr. m² på 16 % siden 2015 samt en reduktion i CO2-udledning pr. m² på 73 %.

Reduktionen i CO2-udledning skyldes både lavere energiforbrug og omlægning til renere energiformer, herunder indkøb af grøn strøm samt konvertering fra naturgas til varmepumper og fjernvarme.



Figur 1; El-, vand-

og varmeforbruget er faldet 16 % siden 2015.



Figur 2; CO₂

udledningen til el-, vand- og varmeforbruget i de kommunale bygninger er reduceret med 73 % siden 2015.

Elforbrug

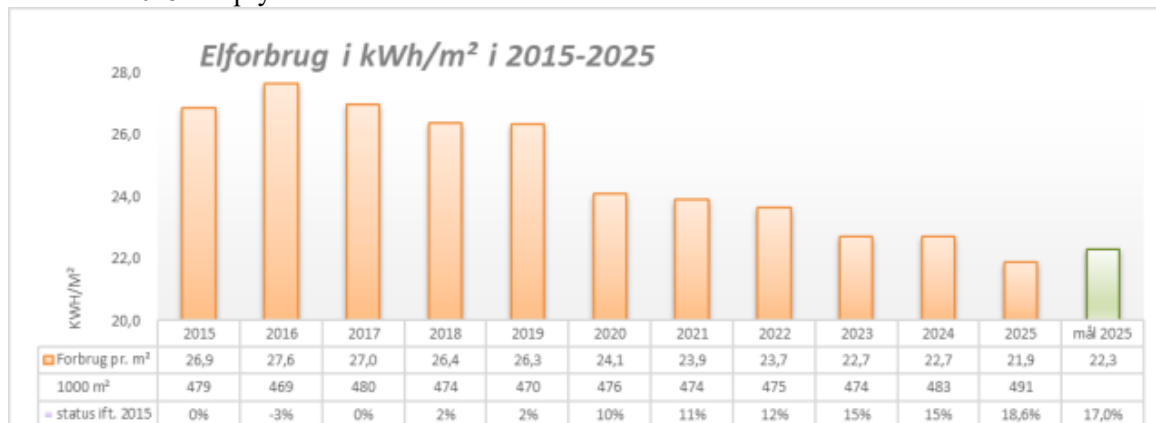
De samlede udgifter til el i 2025 udgør 20,9 mio. kr. ekskl. moms.

Elforbruget er siden 2015 reduceret med 18 % til 21,8 kWh/m², svarende til en årlig besparelse på ca. 4,2 mio. kr.

Besparelserne er opnået gennem blandt andet:

- Udskiftning og ombygning til LED-belysning med korrekt styring
- Optimering og renovering af ventilationsanlæg med indregulering til korrekt styring
- Udskiftning af cirkulationspumper og bedre drift af tekniske installationer

Målet for 2025 er opfyldt.

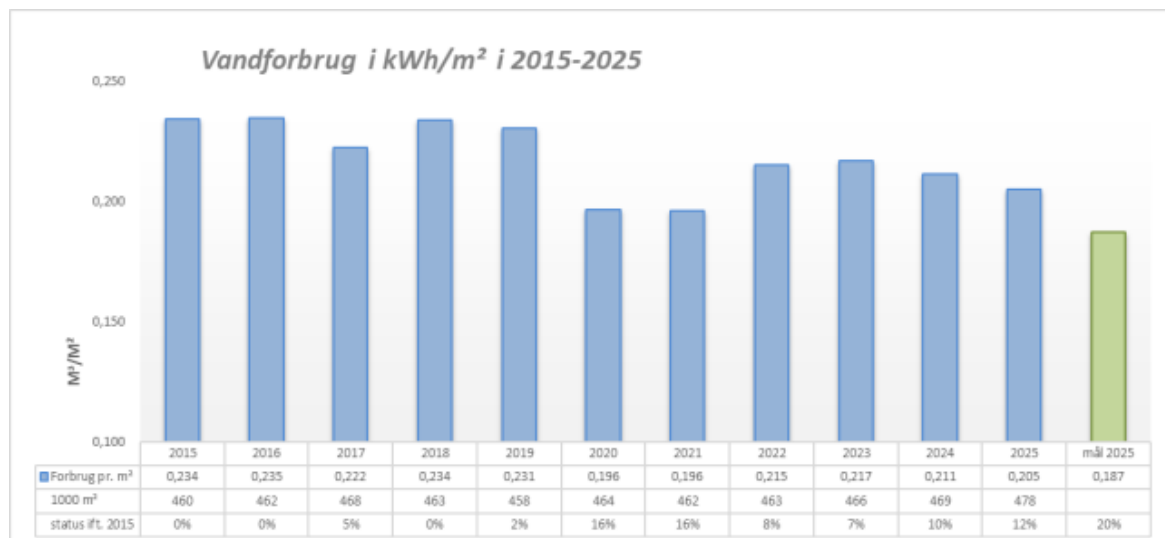


Vandforbrug

De samlede udgifter til vand i 2025 udgør 5,1 mio. kr. ekskl. moms.

Vandforbruget er siden 2015 reduceret med 12 % til 0,20 m³/m², svarende til en årlig besparelse på ca. 498.000 kr.

Reduktionen er mindre end målsætningen. Der arbejdes fortsat med optimering, herunder anvendelse af IoT-teknologi til hurtigere identifikation og udbedring af lækager, hvilket forventes at medføre yderligere reduktioner.



Varmeforbrug

De samlede udgifter til varme i 2025 udgør 23,5 mio. kr. ekskl. moms.

Varmeforbruget er siden 2015 reduceret med 15 % til 77,8 kWh/m², svarende til en årlig besparelse på ca. 4,1 mio. kr.

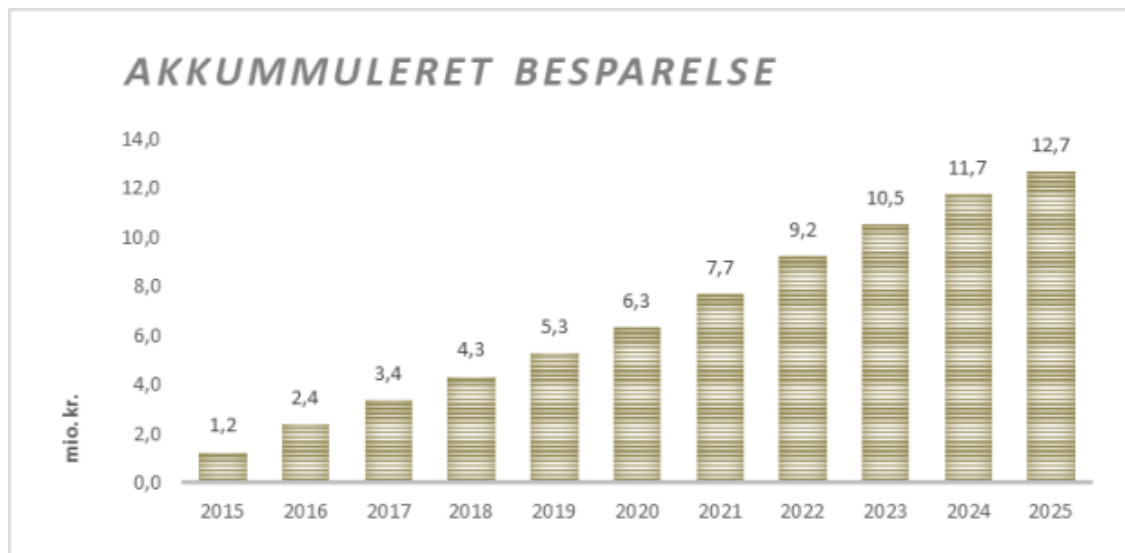
Målet for 2025 blev opnået allerede i 2023 i forbindelse med energikrisen, hvor temperaturen i de kommunale bygninger blev sænket. Der er efterfølgende fastlagt en generel temperaturpolitik på 20 grader. Forbrugsdata indikerer, at politikken overvejende efterleves, men optimering af tekniske installationer i høj grad har bidraget væsentligt til reduktionen.



Forrentning af investeringer

Den årlige forrentning er beregnet på baggrund af forventede energibesparelser i forhold til årets investeringer.

I 2025 udgør den forventede forrentning 6,8 % pr. år svarende til 961.000 kr. ekskl. moms ved en investering på 14,1 mio. kr. ekskl. moms.



Fremadrettet indsats

Energihandleplanen har eksisteret i mere end 25 år og er fortsat central i arbejdet med at reducere CO₂-udledning og driftsudgifter. Med nye EU-krav til energimærkning og energieffektivitet videreføres indsatsen i Energihandleplan IV, som indebærer en årlig investering frem til 2030 samt mulighed for forlænget tilbagebetalingstid på op til 15 år.

Link til Energiredegørelse 2025:

[Kolding Kommune, Energiredegørelse 2025](#)

Bilag

Energiredegørelse 2025

Punkt 8: Orientering om anlægsregnskaber 2025 Natur-, Miljø- og Klimaudvalget - igangværende anlægsprojekter på over 2 mio. kr.

26/55

Resumé

Hermed fremsendes orientering om anlægsregnskaber 2025 for igangværende anlægsprojekter på over 2 mio. kr. for Natur-, Miljø- og Klimaudvalget.

Sagen behandles i

Natur-, Miljø- og Klimaudvalget.

Forslag

Kommunaldirektøren foreslår,

at orienteringen om anlægsregnskaber for igangværende anlægsprojekter over 2 mio. kr. tages til efterretning.

Beslutning Natur-, Miljø- og Klimaudvalget den 08-04-2026

Godkendt.

Sagsfremstilling

Ifølge Budget- og Regnskabssystemet for kommuner skal der for anlægsprojekter, hvor bruttoudgiften eller bruttoindtægten er over 2 mio. kr., aflægges et anlægsregnskab, som Byrådet skal godkende. Byrådet skal ikke godkende anlægsprojekter, hvor bruttoudgiften/bruttoindtægten er under 2 mio. kr.

Anlægsregnskaber 2025 for igangværende anlægsprojekter, hvor bruttoudgifter eller bruttoindtægter overstiger 2 mio. kr., fremsendes til orientering.

Anlægsregnskaberne udviser følgende:

Igangværende projekter over 2 mio. kr. (i 1.000 kr.)

| Projektbetegnelse | | Rådigheds- beløb 2025 | Forbrug 2025 | Total bevilling* | Total forbrug | Note |
|---|---|--------------------------|-----------------|---------------------|------------------|------|
| P.nr. 4879 Kurkmose | U | 206 | 1.996 | 3.718 | 2.289 | 1 |
| | I | 0 | 0 | -3.718 | -261 | |
| P.nr. 4980 Better Birdlife | U | -153 | 69 | 2.900 | 2.105 | 2 |
| | I | -75 | 0 | -2.522 | -1.661 | |
| P.nr. 5079 Bælt i balance | U | 5.145 | 2 | 7.700 | 2.805 | 3 |
| | I | -4.324 | 0 | -6.700 | -2.561 | |
| P.nr. 4766 Skamlingsbanken - et nationalt samlingspunkt | U | 220 | 109 | 53.965 | 41.338 | 4 |
| | I | 0 | -45 | -50.515 | -43.144 | |
| P.nr. 5098 Fusilli Food 2030 - EU-projekt | U | 1.680 | 254 | 3.500 | 3.484 | 5 |
| | I | -1.806 | -724 | -3.500 | -3.756 | |
| P.nr. 5211 Naturen tilbage, realisering af biodiversitet | U | 1.820 | 2.262 | 13.550 | 6.015 | 6 |
| | I | 0 | -158 | 0 | -158 | |
| P.nr. 5281 Fælles skitseprojekt for kystbeskyttelse Binderup – Grønninghoved | U | 786 | 1.568 | 3.200 | 2.052 | 7 |
| | I | 0 | 0 | -3.200 | 0 | |
| P.nr. 5001 Klimatilpasningsprojekter | U | 119.640 | 108.310 | 391.558 | 252.002 | 8 |
| | I | 0 | 0 | -204.184 | -2.367 | |

| Projektbetegnelse | | Rådigheds- beløb 2025 | Forbrug 2025 | Total bevilling* | Total forbrug | Note |
|-------------------|---|--------------------------|-----------------|---------------------|------------------|------|
| I alt | U | 129.344 | 114.570 | 480.091 | 312.090 | |
| | I | -6.205 | -927 | -274.339 | -53.908 | |

*Bevillingen er flerårig

Note 1 Kurkmose

Projektet er realiseret, afventer refusion fra Staten. Merforbruget skyldes tidsmæssige forskydninger i projektet.

Note 2 Better Birdlife

Hovedparten af Kolding Kommunes bidrag er bogført tidligere, Projektet styres fra Middelfart Kommune. Projektet er forlænget til udgangen af 2027. Merforbruget i 2025 tilrettes i 2026.

Note 3 Bælt i balance

Projektet styres fra Middelfart Kommune. Mindreforbruget skyldes tidsmæssige forskydninger. Projektet afsluttes i 2026.

Note 4 Skamlingsbanken - et nationalt samlingspunkt

Projektet forventes afsluttet i 2027. Mindreforbruget skyldes tidsmæssige forskydninger.

Note 5 Fusilli Food 2030 - EU-projekt

EU-projekt vedrørende bekæmpelse af fødevarespild.

Note 6 Naturen tilbage, realisering af biodiversitet

Igangværende projekt til realisering af biodiversitetsstrategien. Overforbruget skyldes tidsmæssige forskydninger i projektet.

Note 7 Fælles skitseprojekt for kystbeskyttelse Binderup – Grønninghoved

Skitseprojektet forventes færdigt i løbet af foråret 2026. Efterfølgende igangsættes detailprojektering, myndighedsbehandling, bidragsfordeling m.m.

Note 8 Klimatilpasningsprojekter

Projektet består af en samling af en lang række klimatilpasningsprojekter.

Punkt 9: Budgetopfølgning pr. 28. februar 2026 for Natur-, Miljø- og Klimaudvalget

26/4963

Resumé

Der fremsendes en budgetopfølgning pr. 28. februar 2026 for Natur-, Miljø- og Klimaudvalget vedrørende Miljøpolitik.

Regnskabet for Miljøpolitik forventes at blive et mindreforbrug på 500.000 kr.

Sagen behandles i

Natur-, Miljø- og Klimaudvalget.

Forslag

Kommunaldirektøren foreslår,

at budgetopfølgningen pr. 28. februar 2026 tages til efterretning.

Beslutning Natur-, Miljø- og Klimaudvalget den 08-04-2026

Godkendt.

Sagsfremstilling

Budgettet fastsætter rammerne for områdets forvaltning af kommunens midler. Der udarbejdes kvartalsvis opfølgning på udviklingen i serviceudgifterne, som forelægges Natur-, Miljø- og Klimaudvalget.

Opfølgningen fokuserer på områdets forbrug holdt op imod budgettet samt det skønnede års forbrug. Denne opfølgning vil igen blive forelagt Natur-, Miljø- og Klimaudvalget på møderne i juni, september og december.

Sideløbende udarbejdes en bevillingskorrektur til Økonomiudvalget samt Byrådet for perioden. Heri forelægges der eventuelle ændringer i bevillinger til godkendelse. Disse vil blive forelagt Natur-, Miljø- og Klimaudvalget på møderne i april, august og november.

I nedenstående tabel er budgettet og det forventede forbrug specificeret. Opfølgningen viser, at der forventes balance i regnskaberne for de enkelte politikområder. Der er dog en naturlig usikkerhed, idet regnskab 2026 kun lige er begyndt.

Miljøpolitik

| Budgetområde | Korrigeret budget i 1.000 kr. | Forbrug i 1.000 kr. | Forbrugs-% | Forventet årsforbrug | Forventet mer-/mindreforbrug | Note |
|-----------------------------|-------------------------------|---------------------|------------|----------------------|------------------------------|------|
| Miljø | 950 | -41 | -4 | 950 | 0 | 1 |
| Skadedyr | 0 | 1.021 | 0 | 0 | 0 | 2 |
| Natur og vand | 8.166 | 309 | 4 | 8.166 | 0 | 3 |
| Miljø og Erhverv | 951 | 215 | 23 | 951 | 0 | 4 |
| Bæredygtighed | 1.375 | -1.473 | -107 | 1.375 | 0 | 5 |
| Batterier | 103 | 8 | 8 | 103 | 0 | 6 |
| Klima | 935 | 129 | 14 | 935 | 0 | 7 |
| Bæredygtighedssekretariatet | 1.516 | 9 | 1 | 1.516 | 0 | 8 |
| I alt | 13.996 | 178 | 1 | 13.496 | -500 | 9 |

Note 1 Miljø

Udgifterne vedrører projektarbejde. Kontoen vedrører primært udgifter og indtægter til projektansatte. Indtægterne kommer ultimo året.

Note 2 Skadedyr

Udgifterne går til den kommunale rottebekæmpelse (som foretages af Entreprenøraftdelingen), administrative omkostninger, etablering af spær i institutioner (samt drift og vedligehold heraf) og til forskellige tiltag til rottebekæmpelse. Indtægten for hele 2026 opkræves 1. april.

Note 3 Natur og vand

Udgifterne vedrørende vandløbsvedligeholdelse, myndigheds- og projektopgaver i tilknytning til natur, kyster og vandløb, driftsudgifter til Skamlingsbankeprojektet og Naturpark Lillebælt samt vedligehold af outdoorfaciliteter.

Note 4 Miljø og Erhverv

Budgettet for Miljø og Erhverv anvendes typisk til konsulenthjælp og indkøb af udstyr til tilsyn, IT-programmer, licenser og kampagnemateriale i forbindelse med tilsyn og miljøgodkendelse på virksomheder og landbrug. Budgettet kan herudover indgå som en buffer i forhold til de budgetterede indtægter fra brugerbetaling på tilsyn og miljøgodkendelser, som kan variere betydeligt fra år til år.

Brugerbetalingsindtægterne fra landbrugs- og virksomhedsopgaver skal jf. bekendtgørelsen opgøres for opgaver, udført i perioden fra 1. november 2025 til 1. november 2026, og vil først fremgå af budgettet i forbindelse med udsendelse af regningerne efter 1. november 2026.

Forbrugsprocenterne for Miljø og Erhverv forventes at ende på 100 ved årets udgang.

Note 5 Bæredygtighed

Udgifterne vedrører arbejdet med miljø og klima, herunder arbejdet med Grøn Trepert, energi og varmforsyning.

Note 6 Batterier

Den samlede årlige udgift forventes at kunne holdes inden for det budgetterede beløb. En del af de samlede udgifter vil først blive konteret i forbindelse med regnskabsafslutningen. Ordningen administreres fra Redux – Affald og Genbrug.

Note 7 Klima

Budgettet til driftsudgifter ift. data mm og systemer til spildevandsområdet, samt til analyser mm ifm. badevand.

Note 8 Bæredygtighedssekretariatet

Indeholder udgifter til Bæredygtighedssekretariatet, bæredygtig fødevarerindsats og ESG (Environment, Social og Governance).

Note 9

Det vides endnu ikke på hvilke områder mindreforbruget kommer, men samlet forventes det at blive på 500.000 kr.

Bemærkninger fra Koncernøkonomi

Der er ikke yderligere bemærkninger til sagen.

Punkt 10: Regnskab pr. 31. december 2025 for Natur-, Miljø- og Klimaudvalget

25/3914

Resumé

Regnskab pr. 31. december 2025 for Natur-, Miljø- og Klimaudvalget vedrørende Miljøpolitik og Lokaldemokratipolitik.

Resultatet for regnskab 2025 er:

- Regnskabet for Miljøpolitik får et mindreforbrug på 2.155.000 kr., som primært skyldes flere projektindtægter samt et mindreforbrug på Grøn Trepark. Derudover har der været et merforbrug på bekæmpelse af skadedyr.
- Samlet overføres 2.558.000 kr. for hele udvalget. Ved bevillingskorrektionssagen ultimo 2025 blev der overført 1.394.000 kr. vedrørende Miljøpolitik.

Sagen behandles i

Natur-, Miljø- og Klimaudvalget.

Forslag

Kommunaldirektøren foreslår,

at orientering om regnskab 2025 tages til efterretning.

Beslutning Natur-, Miljø- og Klimaudvalget den 08-04-2026

Godkendt.

Sagsfremstilling

Budgettet fastsætter rammerne for områdets forvaltning af kommunens midler.

Opfølgningen fokuserer på områdets forbrug holdt op imod budgettet.

I nedenstående tabel er angivet budgettet og forbruget. Opfølgningen viser, hvor der er henholdsvis et mer- og et mindreforbrug.

Miljøpolitik

| Budgetområde | Korrigeret budget i 1.000 kr. | Forbrug i 1.000 kr. | Forbrugs-% | Mer-/mindreforbrug | Note |
|---------------------|-------------------------------|---------------------|------------|--------------------|------|
| Miljø | 894 | 39 | 4 | 855 | 1 |
| Skadedyrsbekæmpelse | -941 | 541 | -57 | -1.482 | 2 |
| Natur og vand | 7.591 | 7.755 | 102 | -164 | 3 |
| Miljø og Erhverv | 365 | 513 | 140 | -148 | 4 |
| Bæredygtighed | 2.357 | -201 | -9 | 2.558 | 5 |
| Batterier | 100 | 83 | 83 | 17 | 6 |
| Klima | 1.055 | 537 | 51 | 518 | 7 |
| I alt | 11.421 | 9.266 | 81 | 2.155 | |

Note 1 Miljø

Forbruget er primært brug af konsulentytelser samt flere projektindtægter end forventet.

Note 2 Skadedyrsbekæmpelse

Merforbruget skyldes en kraftig stigning i anmeldelser af rotter. Taksten for 2026 er derfor sat op. Merforbrug overføres direkte til Skadedyr i 2026.

Note 3 Natur og vand

Udgifterne vedrører vandløbsvedligeholdelse, myndigheds- og projektopgaver i tilknytning til natur, kyster og vandløb, driftsudgifter til Skamlingsbankeprojektet og Naturpark Lillebælt samt vedligehold af outdoorfaciliteter.

Note 4 Miljø og Erhverv

Brugerbetalingsindtægterne fra landbrugs- og virksomhedsopgaver har været lidt lavere end forventet og dertil kommer indtægter for gebyrbetaling for jordflytninger.

Note 5 Bæredygtighed

Udgifterne vedrører miljø og klima. Det markante mindreforbrug skyldes ubrugte midler vedrørende Grøn Trepert.

Note 6 Batterier

Den samlede årlige udgift kunne holdes inden for det budgetterede beløb. Ordningen administreres fra Redux – Affald og Genbrug.

Note 7 Klima

Indeholder bl.a. spildevandsopgaver og badevand.

Bemærkninger fra Koncernøkonomi

Der er ikke yderligere bemærkninger til sagen.

Punkt 11: Bevillingskorrektioner pr. 31. marts 2026 for Natur, Miljø og Klima

26/4963

Resumé

Opfølgningen indeholder bevillingskorrektioner pr. 31. marts 2026.

Denne bevillingskorrektion indeholder ingen ændringer for Natur-, Miljø- og Klimaudvalgets politikområder.

Sagen behandles i

Natur-, Miljø- og Klimaudvalget
samlet sag til Økonomiudvalget og
Byrådet.

Forslag

Kommunaldirektøren foreslår,

at bevillingskorrektioner pr. 31. marts 2026 indstilles til Byrådets tiltrædelse.

Beslutning Natur-, Miljø- og Klimaudvalget den 08-04-2026

Godkendt.

Sagsfremstilling

Tre gange årligt foretages der bevillingskorrektioner på baggrund af den nyeste budgetopfølgning på Natur-, Miljø- og Klimaudvalget. Opfølgningen har medført nedenstående ændringer i bevillinger, som vil blive medtaget i en samlet sag til Økonomiudvalget samt Byrådet.

Bevillingskorrektionerne skal være udgiftsneutrale. Det betyder, at eventuelle merudgifter skal finansieres af øgede indtægter eller mindre udgifter andre steder.

Konsekvenser for overslagsårene indarbejdes i bevillingsrammerne for 2027-2030.

Bevillingsrammerne for overslagsårene godkendes i henhold til tidsplanen for budgetlægningen 2027.

Korrektionerne fremgår af nedenstående tabel:

Drift (i 1.000 kr.)

| Beskrivelse | 2026 | 2027 | 2028 | 2029 | 2030 | Note |
|-------------|------|------|------|------|------|------|
|-------------|------|------|------|------|------|------|

Miljøpolitik:

| | | | | | | |
|---------------------|-----|----|--|--|--|---|
| Skadedyrsbekæmpelse | -61 | 61 | | | | 1 |
|---------------------|-----|----|--|--|--|---|

| | | | | | | |
|-------------------|------|------|------|------|------|---|
| Batteriforordning | -304 | -304 | -304 | -304 | -304 | 2 |
|-------------------|------|------|------|------|------|---|

| | | | | | | |
|------------------------------------|-----|--|--|--|--|---|
| Kongeåsti i Kolding – afledt drift | -97 | | | | | 3 |
|------------------------------------|-----|--|--|--|--|---|

| | | | | | | |
|-------------|------|------|------|------|------|--|
| Drift i alt | -461 | -243 | -304 | -304 | -304 | |
|-------------|------|------|------|------|------|--|

Anlæg (i 1.000 kr.)

| Beskrivelse | 2026 | 2027 | 2028 | 2029 | 2030 | Note |
|-------------|------|------|------|------|------|------|
|-------------|------|------|------|------|------|------|

| | | | | | | |
|-------------------------|----|--|--|--|--|---|
| P. nr. 5118 Kongeåstien | 97 | | | | | 3 |
|-------------------------|----|--|--|--|--|---|

| Beskrivelse | 2026 | 2027 | 2028 | 2029 | 2030 | Note |
|-------------|------|------|------|------|------|------|
| I alt | | 97 | | | | |

Note 1 Skadedyrsbekæmpelse

I 2026 er der blevet opkrævet 1,82 kr. for meget i fast gebyr for 33.337 ejendomme for skadedyrsbekæmpelse. Indtægten på 61.000 kr. overføres til 2027 og fraregnes i taksten for 2027 ifm. takstberegningen for 2027.

Note 2 Batteriforordning

I forbindelse med ændring af producentansvar for batterier flyttes opgaven væk fra kommunerne pr. 1. januar 2026. Derfor fjernes budgettet.

Note 3 Kongeåsti i Kolding

Projektet færdiggøres i 2026. Der kommer dog først afledt drift i 2027, så budgettet flyttes fra drift til anlæg.

Bemærkninger fra Koncernøkonomi

Der er ikke yderligere bemærkninger til sagen.

Punkt 12: Kystbeskyttelse - digeprojekter

25/22424

Resumé

Kolding Kommune arbejder målrettet med klimatilpasning og beskyttelse af kystnære områder som følge af stigende havvandstand og hyppigere stormfloder. Flere områder i kommunen har de senere år været udsat for oversvømmelser og erosion.

Kystbeskyttelse er derfor et centralt element i kommunens klimatilpasningsindsats og indgår i arbejdet med både klimatilpasningsplanen og DK2020-klimahandleplanen.

På dette møde behandles to sager om kystbeskyttelse i kommunen, nemlig projekter i Hejlsminde samt Binderup-Grønninghoved. Projekterne har til formål at reducere risikoen for oversvømmelser fra havet og beskytte ejendomme og infrastruktur mod fremtidige stormflodshændelser.

I Binderup-Grønninghoved-Bjert har Byrådet tidligere besluttet at fremme et kommunalt fællesprojekt for kystbeskyttelse, hvor området skal beskyttes mod en 100 års hændelse i 2060. Det svarer til at beskytte mod en hændelse som stormfloden i oktober 2023, også kaldet "Babet", i projektets levetid frem til 2060.

Sagerne på dagsordenen udgør centrale skridt i den videre planlægning og realisering af kystbeskyttelsesprojekter i kommunen.

Sagen behandles i

Natur-, Miljø- og Klimaudvalget.

Forslag

Kommunaldirektøren foreslår,

at udvalget tager orienteringen til efterretning.

Beslutning Natur-, Miljø-, og Klimaudvalget den 08-04-2026

Godkendt.

Sagsfremstilling

Klimaforandringer forventes at medføre stigende havniveau og hyppigere ekstreme vejrhændelser. Kolding Kommune har derfor fokus på at styrke beskyttelsen af udsatte kystområder gennem planlægning og samarbejde med grundejere.

Kommunen arbejder blandt andet med kommunale fællesprojekter efter kystbeskyttelsesloven. Her er det kommunen, der er drivkraften i projekterne og fungerer som procesmyndighed. Kommunen sørger for at driver projekterne frem mod konkrete løsninger, myndighedsgodkendelser og eventuel realisering. Kystdirektoratet har i disse projekter rollen som sagkyndig og leverer en lovpligtig udtalelse (Å§2 udtalelse) samt vejledning under processen.

Kommunale fællesprojekter er en mulighed, der hvor grundejerne ikke kan blive enige om et kystbeskyttelsesprojekt på en længere kyststrækning, hvor der er behov for kystbeskyttelse. Her kan grundejerne anmode kommune om at igangsætte et kommunalt fællesprojekt.

Efter en anmodning fra grundejerne, træffer Byrådet afgørelse om, hvorvidt projektet skal fremmes. Hvis projektet fremmes, skal kommunen bl.a. beslutte, hvilken kystbeskyttelse der skal udføres og hvordan projektet finansieres, samt træffe afgørelse om bidragsfordelingen. Med bidragsfordelingen vil Byrådet fordele udgifterne til projektet mellem ejere af fast ejendom, som opnår en beskyttelse eller anden fordel ved kystbeskyttelsen.

Et af de projekter, der arbejdes videre med, er kystbeskyttelse i sommerhusområdet

i Binderup-Grønninghoved, hvor der er udarbejdet et dispositionsforslag til beskyttelse af sommerhusområdet. Projektet indebærer blandt andet etablering af jorddiger, sandfodring og andre kystbeskyttelsesanlæg, som samlet skal sikre området mod oversvømmelser fra havet svarende til en 100-års hændelse frem mod 2060, svarende til stormfloden i oktober 2023.

Å

Et andet projekt der behandles på nuværende tidspunkt, er en sag om kystbeskyttelse i Hejlsminde, hvor der arbejdes med at igangsætte et skitseprojekt for et kommunalt fællesprojekt. Her er der tale om beskyttelse af primært helårsbeboelse.

Derudover har kommunen dialog med borgere omkring et projekt i sommerhusområdet Mindegården og på en strækning i starten af Fjordvej.

Projekterne er forskellige i størrelse, kompleksitet og modenhed, men indgår samlet i kommunens arbejde med klimatilpasning og beskyttelse af kystnære områder.

Proces for Kommunale Fællesprojekter:

Kystdirektoratet kan yde faglig bistand gennem projektet.

| <i>Fase</i> | <i>Trin i processen</i> | <i>Beskrivelse</i> | <i>Status / noter</i> |
|----------------|-------------------------------------|---|----------------------------|
| Afklaringsfase | Initiativ / henvendelse | Henvendelse fra grundejere eller kommunen om behov for kystbeskyttelse. | Å |
| Afklaringsfase | Indledende analyse | Kommunen undersøger behov, oversvømmelsesrisiko og indledende dialog med berørte ejere. | Å |
| Afklaringsfase | År 2-udtalelse fra Kystdirektoratet | Faglig vurdering af behov for kystbeskyttelse og mulige løsninger. | Å |
| Afklaringsfase | <i>Politisk beslutning</i> | Udvalg/Byråd beslutter om projektet skal fremmes som kommunalt fællesprojekt. | Hejlsminde |
| Projektfase | Skitseprojekt / dispositionsforslag | Udarbejdelse af mulige løsninger, økonomisk overslag og foreløbig bidragsfordeling. | Å |
| Projektfase | <i>Politisk beslutning</i> | Udvalget beslutter at igangsætte detailprojektering. | Binderup/ Grønninghoved |
| Projektfase | Detailprojektering | Tekniske løsninger udvikles og projektet konkretiseres. | Å |
| Projektfase | Miljøvurdering | Miljøkonsekvensvurdering og planlægning (fx lokalplan hvis nødvendigt). | Å |
| Projektfase | Offentlig høring | Projekt sendes i høring hos berørte grundejere og interessenter. | Å |
| Projektfase | <i>Politisk godkendelse</i> | Endelig politisk beslutning om projekt og bidragsfordeling. | Å |
| Anlægsfase | Organisering / digelaug | Etablering af organisation til finansiering, drift og vedligehold. | Å |
| Anlægsfase | Udbud | Projekt sendes i udbud og entreprenør vælges. | Å |
| Anlægsfase | Anlæg | Kystbeskyttelsesanlæg | Å |

etableres.

| | | | |
|------------|----------------------|--|---|
| Anlægsfase | Drift og vedligehold | Løbende drift, vedligehold og tilsyn med anlægget. | Å |
|------------|----------------------|--|---|

Å
Å
Å

Ophæng til politikker, strategier m.m.

Klimatilpasningsplan for Kolding Kommune

Å

Kommuneplan

Å

DK2020 Klimahandleplan

Å

Risikostyringsplan

Å

Bæredygtighedspolitikken

Punkt 13: Kommunalt fællesprojekt kystbeskyttelse i Binderup-Grønninghoved-Bjert

23/26919

Resumé

Byrådet har besluttet at fremme et fælleskommunalt kystbeskyttelsesprojekt i Binderup-Grønninghoved-Bjert, og der foreligger nu et dispositionsforslag, udarbejdet i samarbejde med rådgiver, grundejerforeninger og vejlaug. Projektet skal beskytte området mod oversvømmelse fra havet svarende til en 100-års hændelse frem mod 2060 og er designet, så det kan tilpasses fremtidige behov.

Løsningen består af en kombination af dige, mur og strandfodring, tilpasset de lokale forhold på strækningen. Forslaget vurderes at være det bedste kompromis mellem beskyttelse, hensyn til beboere og påvirkning af Natura 2000-området.

Projektet går nu ind i næste fase med detailprojektering, miljøvurderinger og myndighedsbehandling, forudsat at dispositionsforslaget godkendes. Anlægsoverslaget er ca. 82 mio. kr. inkl. moms (med spænd fra ca. 74 mio. kr. til 116 mio. kr.).

Sagen behandles i

Natur-, Miljø- og Klimaudvalget
Økonomiudvalget
Byrådet.

Forslag

Kommunaldirektøren foreslår,

at udvalget godkender det fremlagte dispositionsforslag.

Beslutning Natur-, Miljø- og Klimaudvalget den 08-04-2026

Indstilles til godkendelse.

Sagsfremstilling

Byrådet besluttede på møde den 30. april 2024 at fremme et kommunalt fællesprojekt på strækningen Binderup-Grønninghoved-Bjert. Byrådet besluttede endvidere den 29. april 2025, at området skal beskyttes mod en 100-års hændelse.

Forvaltningen har på baggrund heraf fået udarbejdet et dispositionsforslag til kystbeskyttelse af sommerhusområdet Binderup-Grønninghoved-Bjert sammen med grundejerforeninger og vejlaug. Der er rådgiver på projektet og rådgivers forslag er vedlagt som bilag.

Kystbeskyttelsen består hovedsageligt af beskyttelse mod oversvømmelse fra havet, og lever på hele strækningen op til kravet om, at der beskyttes mod en 100-års hændelse i projektets levetid frem til 2060. Der bygges adaptivt, hvilket betyder at anlægget kan forhøjes, når der i fremtiden bliver behov for det.

Projektet er nu på vej ind i den næste fase, hvor der skal udarbejdes myndighedsprojekt, lokalplan og miljøvurderinger for projekt og plan. For at kunne påbegynde arbejdet, skal det nu besluttes, om det fremlagte dispositionsforslag er det projekt, der skal arbejdes videre med.

Projektet er udarbejdet på baggrund af en samlet vurdering af de lovpligtige og nødvendige hensyn efter kystbeskyttelsesloven, hensyn til beboerne samt hensynet til den internationalt beskyttede natur i Natura 2000-område Lillebælt, der udgør hele bugten og stranden. Da afstanden mellem bebyggelsen (huse og vej) og havet er smal og da både dele af stranden og hele bugten er udpeget som Natura 2000 naturtyper, så er løsningsrummet for projektering af højvandsbeskyttelse begrænset. Den valgte løsning er således den, der bedst opvejer forholdene i kystbeskyttelsesloven samt miljøvurderingsloven, samtidig med, at der så vidt muligt tages højde for økonomi og udseende.

Det videre arbejde i projektet vil fortsætte i dialog med digegruppen og efter fælles vurdering, på fællesmøder og igennem direkte kommunikation til borgerne i området.

Beskrivelse af projektet

På en delstrækning i projektområdet (området nord for Kystvej/Søren Krogs Vej) foreslås det, at der etableres en to-delt løsning med et lavt dige i kote 2,0 DVR90 (højde over middelvandstand i havet) placeret omtrent i overgangen mellem haver og strand, samt en mur i kote 2,5 DVR90 i haverne. Delstrækningen har en længde på knap 600 meter.

På strækningen syd herfor foreslås det, at der etableres et traditionelt jorddige med en kerne af ler. Diget får en topkote på 2,9 DVR90. På ydersiden fodres der med sand, og opbygges et nyt strandprofil. Diget tilsås med digegræs, der skal slås for at holde det lavt og tæt. Delstrækningen har en længde på ca. 1,6 km.

I den sydlige ende afsluttes der ved, at jorddiget trækkes ind langs sommerhusene, rundt om den kommunale parkeringsplads med toiletbygning, og ind på naboejendommen.

I den nordlige ende afsluttes der med et dige nord for udløbet fra Vindemosen, indtil det naturlige terræn ved Kystvej har tilstrækkelig højde.

Der er tale om et skitseprojekt, hvorfor der vil kunne blive tale om tilpasninger af projektet i forbindelse med en mere detaljeret udarbejdelse af myndighedsprojektet i næste fase.

Projektområdet - delområder

Området nord for Kystvej/Søren Krogs Vej er karakteriseret ved, at ejerne af ejendommene i første række ejer jord til søterritoriet. De skal således lægge jord til et kystbeskyttelses anlæg. Forvaltningen har derfor, sammen med repræsentanten for beboerne i området, haft dialog om tilpasning af projektet for at sikre både den nødvendige beskyttelse, men også komme ejernes ønsker om anlæg i møde. Dialogen har blandt andet bestået af flere møder med ejerne på stedet. Det er lykkedes at blive enige om en to-delt løsning, hvor der etableres et lavt jorddige i overgangen mellem haverne og strandbredden. Diget får top i kote 2,0 DVR90, og vil i sig selv beskytte mod mange hændelser, men især medvirke til, at bølgernes energi tages ud, så der bag diget skal beskyttes mod stille vand. Beskyttelsen bag diget sker ved at der etableres en mur med top i kote 2,5 DVR90 tilbagetrukket i haverne, op mod terrasser langs boligerne.

I området syd for Søren Krogs Vej er der for det meste tale om grundejerforeningers fællesarealer eller kommunalt ejet ejendom. Der er dog også en strækning med ejendom i privateje, hvor der vil komme en efterfølgende proces om anvendelse til kystbeskyttelses anlægget.

På strækningen etableres der helt overordnet et traditionelt jorddige med kerne af ler. Diget etableres mellem vejen og strandbredden. Koten på digets top er i 2,9 DVR90. Diget tilsås med en græsblanding speciel til formålet. På strandsiden af diget foretages der fodring med sand, så der opbygges et nyt strandprofil, der både skal sikre at bølgernes energi tages ud inden de når diget, men også at der er en strand til rekreative formål, mv.

På enkelte korte strækninger skal der laves en anden anlægstype, da boligerne er beliggende meget tæt på stranden. Nærheden til stranden gør, at der ikke er plads til et jorddige, men i stedet skal etableres et smallere anlæg med stenkastning mod havet.

Overgangene mellem de forskellige anlægstyper laves sådan, at de ikke udgør svage punkter og sikrer mod en 100-års hændelse i 2060, ligesom resten af anlægget.



Figur 1. Hele projektområdet ses mellem de røde streger. Den blå og røde streg mod nord er det område, der beskyttes med en to-delt løsning, og mellem blå streg og rød i syd etableres der jorddige med fodring.

Hele bugten er udpeget som Natura 2000- naturtypen ”bugt” og dele af stranden er udpeget som ”forklit”. Det er udfordrende at etablere et kystbeskyttelses anlæg, som ikke permanent inddrager enten bugt, forklit eller begge dele. Der er derfor blevet arbejdet på flere forskellige alternative løsningsforslag i form af klitdige, jorddige, spunsvægge, mv., da det er nødvendigt at belyse flere alternativer i forbindelse med sagens behandling i forhold til Natura 2000.

Det fremlagte forslag vurderes at være det, der udgør det bedste kompromis mellem et anlæg, der beskyttelsesmæssigt er godt og samtidig medfører den mindste påvirkning på Natura 2000-området, af de anlægstyper, der er vurderet og som lever op til de beskyttelsesmæssige krav.

Forvaltningen har sammen med rådgiver og digegruppen foretaget en række vurderinger samt til- og fravalg. Disse er nærmere beskrevet i bilag.

Videre proces

Tidsplan:

| | |
|-------------------------|---|
| April 2026 | Natur-, Miljø- og Klimaudvalget beslutter projekt ift. detailprojektering |
| April 2026 – maj 2027 | Detailprojekt, miljøkonsekvensvurdering mv. |
| Juni – november 2027 | Myndighedsgodkendelse herunder høring |
| November 2027 | Politisk godkendelse af projekt og bidragsfordeling |
| September–november 2028 | Udførelse af anlægsprojekt |

Økonomi

I dispositionsforslaget har rådgiver udarbejdet et overslag over anlægsomkostningerne.

Forslaget indeholder en detaljeret gennemregning af udgifter, og et overordnet budget med indregnet usikkerhed.

Da anlægsoverslaget udarbejdes på et tidligt projekteringsniveau, er det forbundet med store usikkerheder. Der er fortsat mange forhold, der skal afklares og detaljeres yderligere.

Prisniveauet kan derudover påvirkes af markedsforhold, materialetilgængelighed, transportforhold og generelle prisudviklinger.

For at afspejle denne usikkerhed præsenteres overslaget derfor med et spænd, der illustrerer den forventede variation i de samlede anlægsomkostninger.

Det samlede anlægsoverslag er fordelt med omtrent 62 mio. kr. til entreprenør, forundersøgelser og rådgiverydelser er omtrent 12 mio. kr. og uforudsete udgifter er sat til 7,5 mio. kr., alle incl. moms, svarende til de omtrent 82 mio. kr. i det nedenstående overordnede overslag, hvor beregnede usikkerheder ligeledes fremgår.

Tabel 7.2: Anlægsoverslag samt med -10%/+40% usikkerhed. Alle priser er i kr.

| <i>Punkt</i> | <i>Beskrivelse</i> | <i>Pris i kr. (ekskl. moms)</i> | <i>Pris i kr. (inkl. moms)</i> |
|--------------|--------------------|---------------------------------|--------------------------------|
| 9 | Anlægsoverslag | 66.147.000 | 82.692.000 |
| 9.a | Usikkerhed (-10%) | 59.532.300 | 74.422.800 |
| 9.b | Usikkerhed (+40%) | 92.605.800 | 115.768.800 |

Ophæng til politikker, strategier m.m.

Risikostyringsplan
Klimatilpasningsplan
Klimahandleplan
Bæredygtighedspolitikken

Bilag

Kommunalt fællesprojekt kystbeskyttelse i Binderup-Grønninghoved-Bjert - bilag - supplerende materiale

Punkt 14: Kommunalt fællesprojekt kystbeskyttelse i Hejlsminde

24/11292

Resumé

Kolding Kommune har modtaget en anmodning fra Hejlsminde Stormflodsforening om at igangsætte et kommunalt fællesprojekt for kystbeskyttelse.

Baggrunden er gentagne oversvømmelser, senest i oktober 2023, hvor vandstanden nåede et niveau svarende til en 100-årshændelse (en oversvømmelse, der statistisk sker én gang pr. 100 år).

Projektet omfatter en ca. 1,4 km lang kyststrækning og berører omkring 160 ejendomme.

Blandt de berørte grundejere ønsker 60 % kystbeskyttelse, 9 % er imod, mens 31 % endnu ikke har meldt tilbage. Projektet skal tage højde for Natura2000-området Lillebælt og understøtter kommunens DK2020 Klimahandleplan.

Der søges om bevilling til et skitseprojekt, som skal danne grundlag for en senere beslutning om realisering.

Sagen behandles i

Natur-, Miljø- og Klimaudvalget
Økonomiudvalget
Byrådet.

Forslag

Kommunaldirektøren foreslår,

at sagen fremmes, og der igangsættes et skitseprojekt for kystbeskyttelse i Hejlsminde som grundlag for en senere beslutning om realisering.

Beslutning Natur-, Miljø- og Klimaudvalget den 08-04-2026

Sagen blev taget af.

Sagsfremstilling

Kystbeskyttelse i Hejlsminde – baggrund og behov

Kolding Kommune har den 11. april 2025 modtaget en henvendelse fra Hejlsminde Stormflodsforening om at igangsætte et kommunalt fællesprojekt for kystsikring af området. Hejlsminde Stormflodsforenings forslag til sikring tager udgangspunkt i en sikringshøjde på 2,5 meter og er vedlagt (bilag 1). Anmodningen er motiveret af gentagne oversvømmelser, senest i oktober 2023, hvor vandstanden nåede 214 cm – svarende til en 100-årshændelse ifølge DMI. Flere ejendomme blev beskadiget, og der er stigende bekymring for fremtidige hændelser.



Det er Kommunen, der er myndighed på kystbeskyttelse. Når et kystsikringsprojekt omfatter mange grundejere, kan grundejerne anmode Kommunen om at rejse en kystbeskyttelsessag efter kapitel 1a i kystbeskyttelsesloven, hvilket

betyder, at Kommunen skal være procesmyndighed i forhold til kystbeskyttelsesloven. Et sådant projekt betegnes et "Kommunalt fællesprojekt".

Projektets indhold og omfang

Det foreslåede projekt omfatter en strækning på ca. 1,4 km langs kysten i Hejlsminde og berører ca. 160 ejendomme. Foreningens udkast til sikring af området er en højvandssikring/dæmning med en topkote på 2,5 meter (højde over havets overflade), som skal beskytte området mod stormflod og stigende vandstand. Den præcise udformning af højvandssikringen vil blive fastlagt i den efterfølgende projektfase.

Håndtering af bagvand fra Hejlsminde Nor er indtænkt i projektet, idet en sluse skal kunne lede vand fra Noret ud i Lillebælt – også ved stormflodshændelser. Projektområdet grænser op til Natura2000-området Lillebælt. Der skal derfor udarbejdes en konsekvensvurdering i forhold til udpegningsgrundlaget.

Borgerinddragelse og opbakning

Forvaltningen har gennemført en spørgerunde blandt de mulige berørte borgere i området. Alle ejendomme under 3,0 meter i kote har modtaget et brev med opfordring til at give deres mening til kende. Ud af 288 borgere, ønsker 61 % kystbeskyttelse, 9 % er i mod og 30 % har ikke svaret. De 288 borgere er fordelt på 159 adresser. Af de 159 adresser, ønsker 60 % kystbeskyttelse, 10 % er i mod og 30 % har ikke svaret.

Anmodningen er ifølge lovgivningen sendt til udtalelse hos Kystdirektoratet, som har vurderet, at der er behov for kystbeskyttelse i området (bilag 2).

Kommunens rolle og proces

I et kommunalt fællesprojekt er kommunen i henhold til kystbeskyttelsesloven ansvarlig for processen og skal drive projektet frem mod ansøgning om tilladelse og efterfølgende anlæg.

Kystdirektoratet har i deres § 2-udtalelse vurderet, at der er behov for kystbeskyttelse. Det er på den baggrund, at Byrådet skal beslutte, om projektet skal fremmes og dermed igangsætte et skitseprojekt. Skitseprojektet skal redegøre for mulige løsninger, økonomisk overslag og forslag til bidragsfordeling. Dette udarbejdes i samarbejde med Hejlsminde Stormflodsforening.

Byrådet kan vælge ikke at fremme projektet, hvis:

- Kystdirektoratet vurderer, at der ikke er behov for kystbeskyttelse
- der ikke er tilstrækkelig opbakning blandt de berørte grundejere
- projektet er uforeneligt med hensyn til naturen eller kommunal planlægning

Afgørelsen om at fremme eller stoppe projektet skal meddeles til ejere af fast ejendom, som vil opnå beskyttelse eller andre fordele. I dette tilfælde vil alle sommerhusejere, husejere og erhvervsdrivende i projektområdet blive orienteret.

Såfremt Byrådet beslutter at udarbejde et konkret projekt, skal Byrådet sende projektet i høring hos alle, som kan blive pålagt bidragspligt, samt øvrige interessenter. Projektet skal indeholde en redegørelse for, hvilke foranstaltninger der skal gennemføres, og hvordan udgifterne til anlæg og drift skal afholdes og fordeles.

Byrådets afgørelse om det konkrete projekt kan påklages til Miljø- og Fødevareministeriet. En enkelt klage har opsættende virkning for projektet (bilag 3).

Økonomi

Byrådet har hjemmel til at finansiere skitseprojektet. Hvis Byrådet vælger ikke at finansiere projektet, vil det være op til de berørte grundejere at tilvejebringe midlerne. Dette vurderes som vanskeligt, da grundejerne ikke kan lånefinansiere projektet, når det alene er på skitseniveau.

Der er fremsendt en bevillingsansøgning til finansiering af skitseprojektet, som behandles på samme møde som denne sag. Det er muligt, at udgifterne til skitseprojektet senere kan indgå i den samlede omkostningsfordeling, så udgiften fordeles på samtlige berørte lodsejere – på lige fod med anlægsomkostningerne til selve kystsikringen. Dermed vil projektet ikke være en omkostning for Kolding Kommune, ud over kommunens rolle som berørt lodsejer.

Hvis projektet ikke realiseres, kan udgiften til skitseprojektet ikke fordeles på grundejerne. I så fald vil det blive en udgift for Kolding Kommune.

Bemærkninger fra Koncernøkonomi

Der vil i skitseprojektet blive udarbejdet et økonomisk overslag, som danner grundlag for den videre behandling. Bidragsfordeling mellem ejendomsjere og eventuelle kommunale arealer vil blive belyst.

Ophæng til politikker, strategier m.m.

Projektet understøtter Kolding Kommunes Klimastrategi og målsætninger om klimatilpasning og beskyttelse af kystnære områder.

Bilag

Bilag 1 - Forslag fra Hejlsminde Stormflodsforening

Bilag 2 - § 2 udtalelse fra Kystdirektoratet

Bilag 3 - Proces for kommunale fællesprojekter

Punkt 15: Ansøgning om anlægsbevilling vedr. p.nr. 5404 - Fælles skitseprojekt for kystbeskyttelse i Hejlsminde

26/6429

Resumé

Der søges om anlægsbevilling vedr. p.nr. 5404 - Fælles skitseprojekt for kystbeskyttelse i Hejlsminde.

Kolding Kommune har modtaget en anmodning om at starte et kystsikringsprojekt – fælles skitseprojekt. Projektet er udgiftsneutralt, da det betales af grundejerne.

Sagen behandles i

Natur-, Miljø- og Klimaudvalget
Økonomiudvalget
Byrådet.

Forslag

Kommunaldirektøren foreslår,

at bevillingsansøgningen imødekommes.

Beslutning Natur-, Miljø- og Klimaudvalget den 08-04-2026

Sagen blev taget af.

Sagsfremstilling

Det er Kommunen, som er myndighed i forhold til kystbeskyttelse, og når et kystsikringsprojekt omfatter mange grundejere, kan disse anmode Kommunen om at rejse en kystbeskyttelsessag efter kystbeskyttelsesloven. Kolding Kommune har modtaget en anmodning fra Hejlsminde Stormflodsforening om at starte et kystsikringsprojekt som et Kommunalt fællesprojekt.

Et sådant fællesprojekt vil strækkes over flere år, Byrådet skal ifølge kystbeskyttelsesloven beslutte at igangsætte projektet og det tilhørende skitseprojekt. Skitseprojektet skal redegøre for de mulige løsninger, økonomisk overslag og forslag til bidragsfordeling.

Byrådet har hjemmel til at finansiere skitseprojektet.

Hvis Byrådet vælger at finansiere skitseprojektet, er det muligt at økonomien til skitseprojektet kan indgå i omkostningsfordelingen, så den fordeles på samtlige berørte lodsejere, på lige fod med udgifterne til anlægsarbejdet.

Udvalget har på dette møde - i sagen Kystbeskyttelse i Hejlsminde – igangsættelse af skitseprojekt - besluttet, om man vil fremme og arbejde videre med et skitseprojekt for kystsikringen i Hejlsminde. Hvis det er besluttet, at der skal arbejdes videre med det kommunale fællesprojekt, er der behov for finansiering af omkostninger (udlæg) til rådgivning og revurdering af et tidligere skitseprojekt, indtil det er muligt at udarbejde en omkostningsfordeling. Det er dog vigtigt at oplyse, at hvis det fælles projekt ikke bliver realiseret, vil omkostningerne ikke kunne opkræves hos grundejerne.

Ansøgningens bevillingsmæssige forudsætninger

Anlægsbevilling, beløb i 1.000 kr.:

| Beskrivelse | Udgift | Indtægt |
|-----------------|--------|---------|
| Anlægsbevilling | 4.000 | -4.000 |

Anm.: Hvis der ikke er nogen indtægter, angives 0 som beløb.

Fordeling af rådighedsbeløb, beløb i 1.000 kr.:

| År | Udgift | Indtægt |
|------|--------|---------|
| 2026 | 800 | |

2027 800

2028 800

2029 800

2039 800

I alt 4.000 -4.000

Anm.: Hvis der ikke er nogen udgifter eller indtægter, angives 0 som beløb.

Ansøgningens finansiering

Ansøgningen er over perioden 2026-2030 udgiftsneutral, men der er tale likviditets forskydninger. Ansøgningen belaster Kommunens anlægsramme.

Ansøgningen finansieres af bidrag fra grundejerne i området. Hvis projektet ikke bliver realiseret, vil der blive udarbejdet en finansieringsplan, som forelægges for udvalget.

Bemærkninger fra Koncernøkonomi

Der er ikke yderligere bemærkninger til sagen.

Punkt 16: Årets træ 2026

26/6667

Resumé

Det tidligere udvalg Natur, Miljø og Klima besluttede på møde den 12. juni 2024, at der hvert år skal kåres et "Årets træ" i Kolding kommune. Der blev udskrevet en konkurrence, hvor borgere kunne indstille deres forslag til Årets træ.

Konkurrencen kan være med til at øge kendskabet af områder i kommunen, samt blive klogere på vigtigheden af træer og de unikke egenskaber, som træer har.

I 2025 blev lindetræet ved Ødis Kirke kåret som årets træ 2025. Kampagnen mødte stor bevågenhed og tilslutning.

Arbejdsgruppen i forvaltningen har evalueret processen og er kommet med forslag til hvordan det kan gøres fremover.

Sagen behandles i

Natur-, Miljø- og Klimaudvalget.

Forslag

Kommunaldirektøren foreslår,

at udvalget tager orienteringen til efterretning og at arbejdsgruppen arbejder videre med den foreslåede plan for kåring og offentliggørelse af Årets Træ i Kolding.

Beslutning Natur-, Miljø- og Klimaudvalget den 08-04-2026

Godkendt.

Fraværende:

Christina Foldager

Sagsfremstilling

I 2025 blev lindetræet ved Ødis Kirke kåret som Årets træ 2025.

Dette skete efter en proces med indstilling af træer fra borgerne, vurdering og udvælgelse ved en kommunalt nedsat arbejdsgruppe og til sidst kåringen af selve træet.

Der var stor opbakning blandt borgerne og der blev indstillet 61 træer og det daværende udvalg Natur, Miljø og Klima valgte 10 træer ud til afstemning.

De udvalgte træer bliver valgt ud fra en række kriterier som historisk og kulturel betydning, alder og størrelse, folkelig tilknytning, økologisk betydning, unikhed og sjældenhed og æstetisk værdi.

På baggrund af forløbet sidste år har forvaltningens arbejdsgruppe evalueret på processen.

Evalueringen viste, at forløbet strakte sig over for lang tid og der blev brugt en del ressourcer for at fastholde opmærksomheden på projektet. Kåringen fandt sted medio september, så processen blev længere, bl.a. på grund af sommerferien.

Forvaltningen kan bruge erfaringerne fra den første kåring til at effektivisere hele processen – både i forhold til planlægning, møder og opgavefordeling.

Det komprimerede forløb gør det lettere at fastholde borgernes opmærksomhed på kåringen.

Arbejdsgruppen foreslår derfor, at processen kortes ned, så kåringen finder sted i uge 26, så Natur-, Miljø- og Klimaudvalget vil udvælge ca. 10 træer til afstemning på udvalgsmødet den 3. juni 2026.

Processen vil således være:

Uge 18 – 20 Borgerne indstiller træer til årets træ 2026

Uge 21 – 22 Arbejdsgruppen gennemgår og besigtiger de indstillede træer

Uge 23 Natur-, Miljø- og Klimaudvalget udvælger træer til endelig afstemning

Uge 23 – 24 Afstemning er åben

Uge 26 Årets træ 2026 kåres

Se bilag for proces.

Ophæng til politikker, strategier m.m.

Natur, Miljø og Klimas politiske program, særligt indsatsen ”Byer med mere grønt og blåt”.
Kolding Kommunes Træstrategi.

Bilag

Proces for kåring af Årets træ - tidsplan

Fraværende Christina Foldager

Punkt 17: Status på ESG Fundament og Socialøkonomisk Folkemøde

24/26744

Resumé

Med vedtagelse af budget 2025, blev det besluttet årligt at afsætte 500.000 kr. til at styrke samarbejdet med erhvervslivet ift. ESG (Environment, Social og Governance).

De to indsats Socialøkonomisk Folkemøde og ESG Fundament og kompetenceløft er kommet godt fra start. Socialøkonomisk Folkemøde har leveret højrelevante oplæg, hvor 93 % af deltagerne vurderer indholdet som værdifuldt. Et flertal har fået konkret inspiration, nye idéer eller samarbejdsmuligheder. ESG Fundament og Kompetenceløft har løftet virksomhedernes ESG-kompetencer og flyttet dem op ad omstillingstrappen. Virksomhederne oplever styrket strategisk arbejde, bedre dokumentation og et tydeligere brand.

Sagen behandles i

Natur-, Miljø- og Klimaudvalget
Arbejdsmarkedsudvalget
Socialudvalget
Økonomiudvalget

Forslag

Kommunaldirektøren indstiller,

at orienteringen tages til efterretning.

Beslutning Natur-, Miljø- og Klimaudvalget den 08-04-2026

Godkendt.

Fraværende:

Christina Foldager

Sagsfremstilling

Byrådet afsatte ved budget 2025 500.000 kr. pr. år fra 2025-2027 til at styrke samarbejdet med erhvervslivet ift. ESG (Environment, Social og Governance).

En arbejdsgruppe bestående af repræsentanter fra Bæredygtighedssekretariatet, Social- og Arbejdsmarkedsforvaltningen og Business Kolding lavede en kortlægning af eksisterende indsatser og pegede på følgende indsatser, som pengene skulle udmøntes i.

Indsats 1: Socialøkonomisk Folkemøde

Indsats 2: ESG Fundament og kompetenceløft

De to nye tiltag er kommet godt for start det første år.

Socialøkonomisk Folkemøde har lykket med at skabe relevante oplæg, som kan inspirere, give konkrete værktøjer og skabe netværk inden for socialøkonomi og socialt ansvar. Evaluering blandt deltagerne peger på at 93 % finder, at oplæggene var relevante. 81 % har enten fået direkte inspiration til tiltag i egen virksomhed, eller er begyndt at gøre sig tanker om tiltag, mens 53 % har fået nye kontakter eller samarbejdsmuligheder ud af dagen.

ESG Fundament og Kompetenceløft indsatsen er, ifølge en før-efter undersøgelse hos de første 12 virksomheder, lykkedes med at give de fleste virksomheder et tydeligt fagligt ESG-kompetence og -strategisk løft. De fleste virksomheder træder et trin op på omstillingstrappen. Det afspejler sig ved, at virksomhederne fortæller at de bl.a. oplever en positiv udvikling når det kommer til at

- arbejde strategisk med planlægning og prioritering af deres bæredygtighedsinitiativer
- dokumentere forbedringer ifm. deres ESG-målsætninger og bæredygtighedsindsatser
- stå med et styrket brand og markedsposition

Indsats 1: Socialøkonomisk Folkemøde

Kolding Kommune har en styrkeposition indenfor socialøkonomi, som både kan komme flere lokale virksomheder og andre Kommuner til gode. Indsatsen om at etablere et socialøkonomisk folkemøde har derfor til formål at dele inspiration,

viden, værktøjer og netværk med ambitionen om, at flere får tænkt social ansvarlighed ind i deres forretningsmodeller

Status er: Vi afholdt den 25. september 2025 Koldings første socialøkonomiske folkemøde. Det første år med titlen Socialøkonomisk Markedsdag. Eventet bestod af oplæg, talks og debatter fra 3 forskellige scener, med 18 oplægsholdere. Derudover en markedsplads med 14 standholdere. Der var deltagelse af 110 heldagstilmeldte gæster og derudover ca. 40 drop-in deltagere.

Der var bl.a. oplæg fra landsdækkende organisationer som Den Sociale Kapitalfond, inspiration til B2B samarbejde fra lokale aktører som Alfabo, Hustømrerne og Jorton, konkrete værktøjer fra Give Steel/GROW Den sociale bæredygtighedsberegner og mere personlige talks med fokus på ESG fra bl.a. Lejrskov Rengøring.

Evaluering fra Socialøkonomisk folkemøde viser en høj tilfredshed med arrangementet, både generelt og på de 3 konkrete målepunkter: Inspiration, konkrete værktøjer og netværk.

Samlet tilfredshed med arrangementet 93 %

Relevans af oplæggene 93 %

Inspiration til at arbejde med ESG 81 %

Nye samarbejdsmuligheder 53 %

Anbefaling til andre 93 %

(Se uddybende i Bilag 1 Evaluering SØF hovedpointer)

Dato for næste års Socialøkonomiske Folkemøde er 20. august 2026.

Indsats 2: ESG Fundament og kompetenceløft

Indsatsen skal understøtte at de lokale SMV'er og Kolding Kommune som virksomhed får et solidt ESG-fundament baseret på data, analyser og systematik. Det kræver både et kompetenceløft og en digital understøttelse, der gør ESG-arbejdet mindre ressourcetungt og mere gennemsigtigt.

Status er:

Projektgruppen screenede 5 potentielle leverandører og valget faldt på Beierholm Bæredygtighed.

Afsættet for denne aftale er, at Beierholm Bæredygtighed leverer 6 ESG Kompetenceforløb over 3 år, på hver 4 måneder.

Her engageres både ledelse og rette faglige medarbejdere i forløbet for at sikre den rette strategiske forankring i forretningen, den langsigtede implementering og rette kompetenceopbygning til at lykkes med rapporteringen.

Efter forløbet tilbydes virksomhederne at deltage i et faciliteret fagligt netværk, styret af Beierholm Bæredygtighed, hvor de kan få hjælp til det videre ESG arbejde i et støttende og forpligtende fællesskab.

Der er en maksimal kapacitet på 15 afdelinger pr. runde. Første runde (efterår 2025) havde 12 deltagende virksomheder og 2. runde (forår 2026) har 9 deltagende virksomheder.

En undersøgelse hos virksomhederne, der deltog på i første runde, viser, at næsten alle har taget et skridt op ad omstillingstrappen (Bilag 3 Omstillingstrappe).

| Omstillings-trappen | Vurdér det udsagn, som kommer tættest på, hvor I står som virksomhed i dag. | Før forløbet | Efter forløbet |
|---------------------|--|--------------|----------------|
| Trin 1 | <i>Novicerne:</i> Vi er motiveret for at tage de først skridt og bevidste om behovet for det, men er endnu ikke kommet i gang. | 41 % | 10% |
| Trin 2 | <i>De første skridt:</i> Vi er i gang med den indledende kortlægning af indsatsområder med henblik på at | 18% | 40% |

udforme en handleplan eller er påbegyndt enkelte bæredygtighedstiltag.

| | | | |
|--------|---|-----|-----|
| Trin 3 | <i>Godt på vej:</i> Vi har udvalgt indsatsområder, lavet en handlingsplan for konkrete indsatser og igangsat væsentlige tiltag, men det er ikke fuldt integreret endnu. | 35% | 50% |
| Trin 4 | <i>Aktivt grønne virksomheder:</i> Bæredygtighed tænkes ind i vores strategi og forretningsmodel og har igangsat adskillige tiltag for at omstille os og reducere vores aftryk. Vi har det med i enhver beslutning. | 6% | 0% |
| Trin 5 | <i>Den omstillede virksomhed:</i> Bæredygtighed er integreret i vores formål, og det gennemsyrrer vores forretningsmodel. | 0% | 0% |

(Se uddybende i Bilag 3 Modenhedsmåling hold 1 før og efter forløbet)

Et af projektets mål er at hverve virksomheder primært på trin 1-3 på omstillingstrappen og rykke dem minimum 1 trin videre op ad omstillingstrappen. Det er vi lykkedes med, baseret på virksomhedernes egen opfattelse.

Dette afspejler sig også ved, at størstedelen af virksomhederne oplever en positiv udvikling, når det kommer til at:

- Arbejde strategisk med planlægning og prioritering af deres bæredygtighedsinitiativer
- Dokumentere forbedringer ifm. deres ESG-målsætninger og bæredygtighedsindsatser
- Have en høj kvalitet i ESG-data og rapportering
- Imødekomme krav fra kunder og leverandører ift. ESG-dokumentation
- Stå med et styrket brand og markedsposition
- Få rapportering ind i deres forretningspraksis

Ophæng til politikker, strategier m.m.

Bæredygtighedspolitikken, Erhvervspolitikken og Politik for socialøkonomi og socialt ansvar

Bilag

Bilag 1 Evaluering SØF hovedpointer

Bilag 2 Omstillingstrappe

Bilag 3 Modenhedsmåling hold 1 før og efter forløbet

Fraværende Christina Foldager

Punkt 18: Fødevareråd - nedsættelse af § 17, stk. 4 udvalg

26/2453

Resumé

Byrådet besluttede den 25. november 2025 at Koldings Fødevareråd skulle fortsætte i den nye byrådsperiode.

Fødevarerådet har ikke tidligere været nedsat som § 17, stk. 4 udvalg, men med afsæt i fødevarerådets formål, brede politiske ophæng og konstellation foreslås dette ændret, så fødevarerådet fremadrettet nedsættes som et §17 stk. 4 udvalg.

Koldings Fødevareråd blev etableret i 2022. Rådet blev etableret som en del af EU-projektet FUSILLI og kommunens indtræden i det internationale fødevareramarbejde; Milan Urban Food Policy Pact (MUFPP).

Fødevarerådets primære formål er at agere ekspertråd for Byrådet, og understøtte implementeringen af Koldings Fødevarerestrategi. Rådet er et bindeled mellem aktører fra det lokale fødevareressystem og de kommunale politikere, og er sammensat af det bredt repræsentantskab indenfor fødevareressystemet.

Sagen behandles i

Senior- og Sundhedsudvalget
Natur-, Miljø- og Klimaudvalget
Økonomiudvalget
Byrådet.

Forslag

Kommunaldirektøren og senior-, sundheds- og fritidsdirektøren foreslår,

at Fødevarerådet nedsættes som et § 17, stk. 4 udvalg,

at der udpeges et medlem af henholdsvis Senior- og Sundhedsudvalget og Natur-, Miljø- og Klimaudvalget til fødevarerådet.

Beslutning Senior- og Sundhedsudvalget den 07-04-2026

Ad 1. at – forslaget indstilles til Byrådets godkendelse

Ad 2. at – Senior- og Sundhedsudvalget udpegede Tobias Jørgensen (V) til Fødevarerådet.

Fraværende:

Lars Rosenberg Grodt-Andersen

Beslutning Natur-, Miljø- og Klimaudvalget den 08-04-2026

Ad 1. at – forslaget indstilles til Byrådets godkendelse

Ad 2. at – Natur-, Miljø- og Klimaudvalget udpegede Jørn Chemnitz (F) til Fødevarerådet.

Fraværende:

Christina Foldager

Sagsfremstilling

Forvaltningen fremsætter forslag om at Koldings Fødevareråd nedsættes som et § 17, stk. 4 udvalg.

Fødevarerådet er sammensat af en bred vifte af lokale og regionale fødevareraktører, som samlet set repræsenterer hele værdikæden fra produktion, distribution, forbrug og madspild.

I tråd med byrådets beslutning den 25. november 2025 foreslås Fødevarerådet sammensat, som det fremgår nedenfor. Der lægges op til at de to fagudvalg (Senior- og Sundhedsudvalget og Natur-, Miljø- og Klimaudvalget) udpeger et medlem af udvalget, som indgår i Fødevarerådet:

Medlemmer:

Rådet er sammensat af nedenstående medlemmer og kompetencer:

- 1 medlem fra Senior- og Sundhedsudvalget
- 1 medlem fra Natur-, Miljø- og Klimaudvalget
- 10-12 repræsentanter fra det lokale fødevarer-system:
- Produktion og forarbejdning
- Landbruget
- Produktionsvirksomhed
- Produktionskøkken
- Erhvervshus/Business Kolding
- Distribution og transport
- Hotelbranchen
- Restaurationsbranchen
- Detail
- Borgere og uddannelse
- Borgere
- Madfattigdom/Madudlevering
- Uddannelse
- Ernæring
- Madspild
- Madspilds-organisation
- Renovation & bioaffald
- 1-2 regionale/nationale repræsentanter:
- Sundhedssektoren
- Sygehus
- Forskning
- Fødevarer ”front runner”/Innovation & Forretningsudvikling

Formandsposter:

Formandsposterne varetages af de to medlemmer fra henholdsvis Senior- og Sundhedsudvalget og Natur-, Miljø- og Klimaudvalget.

Servicering og forankring:

Fødevarerådet serviceres af Bæredygtighedssekretariatet og er forankret hos direktøren for Senior-, Sundhed- og Fritidsforvaltningen.

Formål

Fødevarerådets primære rolle er at fungere som et ekspertråd, som kan rådgive, vejlede og fremsende anbefalinger til Byrådet. Det er et forum for diskussion af lokale og nationale fødevarerudfordringer, som kan bære fødevarerelaterede dagsordener (muligheder, anbefalinger m.m.) ind til byrådet, som enten behandles her eller sendes videre til behandling på nationalt niveau f.eks. lovgivning.

Rådet er med til at fremme, udvikle og vurdere projekter og indsatser, der skal bidrage til at realisere fødevarerstrategien og skabe et mere lokaliseret og bæredygtigt fødevarer-system i Kolding.

Rådet agerer også som en koordinerende instans mellem politikere, borgere, institutioner, NGO'er og aktører i fødevarerbranchen

Der er minimum to årlige møder i fødevarerådet.

Ophæng til politikker, strategier m.m.

Sundhedspolitikken
Bæredygtighedspolitikken
Klimaplanen
Fødevarerstrategien

Fraværende Christina Foldager

Punkt 19: Takster for 2026 for vandværker i Kolding kommune

07/4849

Resumé

Natur, Miljø og Klimaudvalget orienteres om de godkendte takster for 2026 for private vandværker i Kolding kommune.

Kommunaldirektøren er bemyndiget til at godkende vandforsyningstaksterne jf. kompetencedelegeringsplanen for 2026-2029.

Tilføjelse til resumé

Sagen behandles i

Natur-, Miljø- og Klimaudvalget.

Forslag

Kommunaldirektøren foreslår,

at orienteringen om taksterne for 2026 tages til efterretning.

Beslutning Natur-, Miljø- og Klimaudvalget den 08-04-2026

Godkendt.

Fraværende:

Christina Foldager

Sagsfremstilling

Kommunalbestyrelsen skal i henhold til vandforsyningslovens § 53, stk. 1, godkende private vandværkers takster og ifølge styrelsesvedtægt for Kolding Kommune, § 21, stk. 2, varetager Natur-, Miljø- og Klimaudvalget denne opgave. Byrådet har vedtaget en kompetencedelegeringsplan for 2026-2029, hvor kommunaldirektøren (by- og udviklingsdirektøren) er bemyndiget til at godkende vandforsyningstaksterne mod at de forelægges Natur-, Miljø- og Klimaudvalget til orientering.

Takstblade 2026

27 ud af 30 vandværker i Kolding kommune har fremsendt takstblad for 2026 til godkendelse.

Ferup Højrup vandværk, Knudsbøl vandværk og Stepping vandværk mangler at indsende takstblad og regnskaber. De er blevet anmodet om takstblad for 2026 pr. brev på digital postkasse, som de andre vandværker. Der er efterfølgende sendt rykker ud på mail. Hvis takstblad og regnskaber kommer ind på ovenstående vandværk, bliver der på mødet orienteret om det. Forvaltningen giver de 3 nævnte vandværker besked om at de i henhold til Lovbekendtgørelse 2024-10-28 nr. 1149 om vandforsyning § 54 og § 55 b ikke må opkræve reviderede takster, før kommunen har godkendt dem.

Der er for hvert af de øvrige 27 vandværker udarbejdet en økonomisk oversigt og teknisk vurdering. Vedhæftet er oversigt over takster for 2025 og 2026 på vandværkerne. Nogle af taksterne for vandværkerne er steget fra 2025 til 2026, men prisfremskrivningen opkræves lidt forskelligt. Nogle vandværker opkræver lidt højere fast afgift, andre vandværker har hævet m3-prisen og andre igen hævet tilslutningsafgiften.

Der er vedhæftet en samlet oversigt over takster for vandværker i Kolding kommune for 2026.

Den overordnede økonomiske vurdering er baseret på vandværkernes omsætningsaktiver/likvide midler. "OK" henviser til, at vandværkerne har råd til at klare de daglige driftsomkostninger og mindre udfordringer. "Fint" henviser til, at vandværket har råd til store og mere omfattende anlægsudgifter, f.eks. store ledningsrenoveringer, nyt vandbehandlingsanlæg, renovering af borer og vandværket m.m. Der tages udgangspunkt i det enkelte vandværk, når man ser på anlægsudgifter og investeringsplaner, og BNBO indgår som en del af den samlede vurdering.

BlueKolding Vand A/S og EWII -Vand A/S er omfattet af vandsektorlovens (Lov om vandsektorens organisering og økonomiske forhold) kapitel 3, Indtægtsramme m.v.

Forsyningssekretariatet udmelder på baggrund af vandværkernes oplysninger, en indtægtsramme for vandværkselskabernes samlede omkostninger til drift og anlæg, som en samlet beløbsmæssig grænse for vandselskabets indtægter. Kolding Kommune skal godkende taksterne og påse, at de ligger inden for den udmeldte indtægtsramme.

Forvaltningen har fokus på, at der i takstbladene ikke er overladt noget til forhandling eller andre uklare definitioner.

Kolding Kommune har en generel politik om en dialogbaseret tilgang til opgaveløsning og et ønske om, at de involverede parter via dialog og samarbejde finder en god løsning.

Her bistår Kolding Kommune gerne som uvildig part.

Bilag

Vandværkernes takster 2026

Takster for 2025 og 2026

Fraværende Christina Foldager

Punkt 20: Takster for 2026 for BlueKolding Spildevand

10/29885

Resumé

Natur-, Miljø- og Klimaudvalget orienteres om spildevandstaksterne for 2026 for BlueKolding A/S, som kun er ændret en smule i forhold til 2025.

Kommunaldirektøren er bemyndiget til at godkende spildevandstaksterne jf. kompetencedelegeringsplanen for 2026-2029.

BlueKolding Spildevand har prisfremskrevet tilslutningsbidraget, der er kun få stigninger på taksterne.

Sagen behandles i

Natur-, Miljø- og Klimaudvalget.

Forslag

Kommunaldirektøren foreslår,

at orienteringen om taksterne for 2026 tages til efterretning.

Beslutning Natur-, Miljø- og Klimaudvalget den 08-04-2026

Godkendt.

Fraværende:

Christina Foldager

Sagsfremstilling

Byrådet skal årligt godkende eller afvise spildevandstakster, der er indstillet til myndighedsgodkendelse, for spildevandsforsyningsselskaber beliggende inden for kommunen. Dette sker med baggrund i bekendtgørelse af lov om betalingsregler for spildevandsforsyningsselskaber m.v. § 3.

Ifølge styrelsesvedtægt for Kolding Kommune, § 21, stk. 2, varetager Natur-, Miljø- og Klimaudvalget denne opgave. Byrådet har vedtaget en kompetencedelegeringsplan for 2026-2029, hvor kommunaldirektøren er bemyndiget til at godkende spildevandstaksterne, mod at de forelægges Natur-, Miljø- og Klimaudvalget til orientering.

Forsyningssekretariatet udmelder på baggrund af forsyningsselskabets indmeldte oplysninger en indtægtsramme for 2026. Kommunalbestyrelsen sikrer med sin godkendelse af taksten, at grundlaget herfor er i overensstemmelse med kommunens planer for forsyningsområdet.

Driftsbidrag:

| I kr. | 2025 (ekskl. moms) | 2026 (ekskl. moms) |
|---|-----------------------|-----------------------|
| Vandafledningsbidrag pr. m ³ | | |
| Op til 500 m ³ | 34,45 | 35,60 |
| 500 – 20.000 m ³ | 27,56 | 28,48 |
| Over 20.000 m ³ | 13,78 | 14,24 |
| Fast bidrag pr. stik | 474,40 | 474,40 |

Tilslutningsbidrag:

| I kr. | 2025 (ekskl. moms) | 2026 (ekskl. moms) |
|-----------------------|-----------------------|-----------------------|
| Bidrag pr. boligenhed | 64.896,20 | 66.771,70 |

Tilslutningsbidraget er prisindeksreguleret efter Danmarks Statistiks prisindeks for Byggeri og boligforhold.

Takstbladet for BlueKolding Spildevand A/S 2026 er vedhæftet som bilag.

Bilag

Prisliste BlueKolding Spildevand 2026

Årsrapport_2024_BlueKolding_Spildevand_AS

Fraværende Christina Foldager

Punkt 21: Deltagelse i ekstraordinære aktiviteter

Resumé

Deltagelse i ekstraordinære aktiviteter.

Sagen behandles i

Natur-, Miljø- og Klimaudvalget.

Forslag

Kommunaldirektøren foreslår,

at Natur-, Miljø- og Klimaudvalget drøfter, om der er behov for, at et eller flere medlemmer af udvalget varetager andre kommunale hverv.

Beslutning Natur-, Miljø- og Klimaudvalget den 08-04-2026

Der forelå intet til drøftelse.

Fraværende:

Christina Foldager

Sagsfremstilling

Det fremgår af Kolding Kommunes Regulativ om Vederlag og godtgørelse til Byrådets medlemmer, punkt 2, at der kan tillægges erstatning for tabt arbejdsfortjeneste for varetagelse af andre kommunale hverv, når deltagelsen sker efter anmodning fra Byrådet eller et af Byrådets udvalg, på grund af en protokolleret beslutning.

Aktivitet:

Ingen.

Fraværende Christina Foldager

Punkt 22: Orienteringspunkter

Resumé

På mødet orienteres om nyt fra By-og Fællesforvaltningen inden for udvalgets område.

Sagen behandles i

Natur-, Miljø- og Klimaudvalget.

Forslag

Kommunaldirektøren foreslår,

at orienteringen tages til efterretning.

Beslutning Natur-, Miljø- og Klimaudvalget den 08-04-2026

Godkendt.

Fraværende:

Christina Foldager

Sagsfremstilling

Der gives en orientering om:

Der var intet til orientering.

Der kan ikke træffes beslutning under punktet, fordi det kun er et orienteringspunkt.

Fraværende Christina Foldager

Punkt 23: Orientering fra formanden

Resumé

Orientering fra formanden.

Sagen behandles i

Natur-, Miljø- og Klimaudvalget.

Beslutning Natur-, Miljø- og Klimaudvalget den 08-04-2026

Godkendt.

Fraværende:

Christina Foldager

Fraværende Christina Foldager

Punkt 24: Underskriftsside

Resumé

Udvalget skal godkende referatet.

Dette gøres ved, at hvert medlem, der har deltaget i mødet, underskriver ved at trykke på ”Godkendt” i sagen Underskriftsside.

Sagen behandles i

Natur-, Miljø- og Klimaudvalget.