

# REFERAT Natur, Miljø og Klima d. 11-09-2024

**Mødedato** Onsdag d. 11. september 2024 kl. 13:00

**Mødested** Vores Hus

**Mødedeltagere** Jørn Chemnitz, Filip Bekic Bladt, Freddy Christensen, Mads Kloppenborg-Skrumsager, Margreet Smit, Molle Lykke Nielsen, Yrsa Mastrup

## Indholdsfortegnelse

Rundvisning i Vores Hus i Vamdrup.....	3
Ansøgning om anlægsbevilling vedr. p.nr. 5256 - Frie Bymidter, Vamdrup.....	4
Fremlæggelse af forslag til Lokalplan 1119-81 Solceller ved Nagbøl og Tillæg 45 til Kommuneplan	6
Kortlægning af bevaringsværdige sten- og jorddiger.....	13
Byens grønne pletter, passager, stier.....	15
Screening af kommunale arealer for mulighed for skovrejsning inden salg.....	17
Ansøgning om anlægsbevilling vedr. p.nr. 5297 Skovrejsningsprojekt Vonsild Folkeskov.....	19
Klima- og Fjordpartnerskabet mellem landbruget, BlueKolding og Kolding Kommune.....	21
Boringsnære beskyttelsesområder (BNBO) - Ny lovgivning og behandling af BNBO-sager.....	23
Orientering om Grøn Pulje for vedvarende energianlæg - Vamdrup Energipark.....	27
Opdatering af administrationsgrundlag for Grøn Pulje.....	28
Kommuneplan 2025 - Arealudpegninger for Naturområder.....	31
Kommuneplan 2025 - Arealudpegninger for Skovrejsning.....	34
Fjernvarmeforsyning Sdr. Stenderup.....	37
Budgetopfølgning pr. 31. juli 2024 for Natur, Miljø og Klima.....	40
Deltagelse i ekstraordinære aktiviteter.....	43
Orienteringspunkter.....	44
Orientering fra formanden.....	45
Underskriftsside.....	46

# **Punkt 1: Rundvisning i Vores Hus i Vamdrup**

20/14094

## **Resumé**

Forvaltningen vil lave en rundvisning i Vores Hus i Vamdrup.

Vores Hus blev indviet i januar 2023 og huset har nu været aktivt i ca. et halvt år.

## **Sagen behandles i**

Natur, Miljø og Klima.

## **Forslag**

Kommunaldirektøren foreslår,

at Natur, Miljø og Klima tager orienteringen til efterretning.

## **Beslutning Natur, Miljø og Klima den 11-09-2024**

Godkendt.

## **Sagsfremstilling**

Vores Hus blev indviet i januar 2023 og huset har nu været aktivt i ca. et halvt år.

Centerbykoordinator Camilla Horsted vil vise rundt i huset og fortælle om samarbejdet mellem husets partnere, husets funktioner, aktiviteter og brugere.

Vores Hus er omdrejningspunkt i forsøgsprojektet Frie Bymidter og udvalget vil blive orienteret om, hvilke indsatser, der i projektet er planlagt for at styrke koblingen mellem huset og midtbyens aktiviteter.

## **Punkt 2: Ansøgning om anlægsbevilling vedr. p.nr. 5256 - Frie Bymidter, Vamdrup**

23/7307

### **Resumé**

Der søges om anlægsbevilling vedr. Projekt nr. 5256 – Frie Bymidter, Vamdrup.

Midlerne søges til igangsættelse og udførelse af de valgte indsatser i projektet Frie Bymidter, Vamdrup og kører over en 5-årig forsøgsperiode.

Vamdrup er udvalgt som én af de byer, som deltager i forsøgsordning for Frie Bymidter. Forsøget er forankret i Plan- og Landdistriktsstyrelsen, som har sat rammerne for at 14 udvalgte mindre og mellemstore byer, fordelt i hele landet, kan gå i gang med konkrete indsatser for at skabe mere liv i bymidterne.

I forsøgsordningen om Frie Bymidter er der afsat i alt 130 mio. kr. til bymidterne som medfinansiering af fornyelse og etablering af lokale velfærdsfunktioner i bymidten. De 130 mio. kr. fordeles ligeligt mellem de 14 byer.

30 mio. kr. er afsat som medfinansiering til velfærdsfunktioner (frigives i 2024) og 100 mio. kr. er afsat til fornyelse af bymidterne (frigives med 25 mio. kr. hvert år over 4 år fra 2024). Der er et krav fra styrelsen om 40 % kommunal medfinansiering.

### **Sagen behandles i**

Natur, Miljø og Klima  
Plan og Teknik  
Økonomi og Strategi  
Byrådet.

### **Forslag**

Kommunaldirektøren foreslår,

at bevillingsansøgningen imødekommes.

### **Beslutning Natur, Miljø og Klima den 11-09-2024**

Indstilles til godkendelse.

### **Sagsfremstilling**

De overordnede idéer i projekt Frie Bymidter i Vamdrup er - via flere helhedsorienterede indsatser - at styrke bymidten, så den i fremtiden fremstår attraktiv og understøtter byens øvrige udvikling. Byens potentialer og ressourcer skal bringes i spil på nye måder, samtidig med at der skal ske et løft i byens fysik, så byen levendegøres og fremstår sammenhængende og hvor byens funktioner og mødesteder fungerer som bylivets naturlige pejlemærker.

Hovedformålet er, at Vamdrup – også i fremtiden- skal være en god by at leve i, Vamdrup skal fremtidssikres for en god balance i forhold til befolkning, handel/erhverv og faciliteter til kultur/fritid.

De helhedsorienterede indsatser består af:

- Vores Hus som ny velfærdsfunktion i bymidten.
- Byforskønnelse i bymidten og styrkelse af forbindelser mellem destinationer.
- Transformation af slidte og tomme forretningslokaler.
- Potentiale for byfortætning.
- Etablering af BID/Kvartersamarbejde – bysamarbejde på tværs af aktører.

### *Ansøgningens bevillingsmæssige forudsætninger*

Anlægsbevilling, beløb i 1.000 kr.:

Beskrivelse	Udgift	Indtægt
-------------	--------	---------

Anlægsbevilling 19.121 10.071

Anm.: Hvis der ikke er nogen indtægter, angives 0 som beløb.

Fordeling af rådighedsbeløb, beløb i 1.000 kr.:

År	Udgift	Indtægt
2024	4.104	
2025	1.500	2.418
2026	6.286	894
2027	7.056	3.669
2028	75	2.985
2029	100	45
2030	0	60
I alt	19.121	10.071

Anm.: Hvis der ikke er nogen udgifter eller indtægter, angives 0 som beløb.

#### Ansøgningens finansiering

Det samlede udgiftsbudget er på 19.121.000 kr. Det dækker over et tilskud på 10.071.000 kr. fra Plan- og Landdistriktsstyrelsen samt en egenfinansiering på 9.050.000 kr.

Tilskuddet fra Plan- og Landdistriktsstyrelsen opnås ved en egenfinansiering på 6.714.000 kr. og den resterende del af egenfinansieringen på 2.336.000 kr. medfører ikke yderligere tilskud.

Egenfinansiering i 1.000 kr.:

	2024	2025	2026	2027	2028	2029	2030	I alt
Projektnr. 5144 Vamdrup, Vores Hus, P-plads	1.850	0	0	0	0	0	0	1.850
Projektnr. 4786 Vamdrup, realisering af helhedsplan	1.600	800	800	500	500	0	0	4.200
Projekt nr. 5256 Frie bymidter - Vamdrup	0	1.000	1.000	1.000	0	0	0	3.000
I alt egenfinansiering	3.450	1.800	1.800	1.500	500	0	0	9.050
Nettopåvirkning i forhold til nuværende anlægsmidler	654	-2.718	3.592	1.887	-3.410	55	60	0

## Bemærkninger fra Koncernøkonomi

Ansøgningen medfører en forskydning af rådighedsbeløb mellem årene 2024–2030. I 2024 øges den samlede nettoanlægsudgift med 0,654 mio. kr. De enkelte nettopåvirkninger for de øvrige år fremgår af ovenstående tabel og samlet set er ansøgningen udgiftsneutral i forhold til de nuværende midler afsat under Projekt nr. 5144, 4786 og 5256.

Konsekvenserne for budgetperioden 2025–2028 er indarbejdet i budgettet for 2025 via oversigten ”Korrektioner fremkommet efter Byrådets 1. behandling af budget 2025”.

Herudover er der ikke yderligere bemærkninger til projektet.

# **Punkt 3: Fremlæggelse af forslag til Lokalplan 1119-81 Solceller ved Nagbøl og Tillæg 45 til Kommuneplan 2021-2033 og høring af miljøvurderingsrapport og udkast til § 25-tilladelse til solcelleanlæg ved Nagbøl**

24/7092

## **Resumé**

En privat udvikler har henvendt sig til Kolding Kommune med ønsket om at etablere et større solcelleanlæg på terræn ved Nagbøl, sydvest for Lunderskov. På baggrund af det konkrete projekt er der udarbejdet forslag til Kommuneplantillæg 45 og forslag til Lokalplan 1119-81 Solceller ved Nagbøl.

Plan- og projektområdet omfatter et område på ca. 102 ha, hvor der på ca. 81,5 ha opstilles solcellepaneler med tilhørende tekniske anlæg og installationer. De resterende arealer udlægges til natur- og fritidsområde med offentligt tilgængelige stier og parkering samt adgangsveje.

Da planerne og det konkrete projekt for solcelleanlægget er direkte afhængige af hinanden, og begge er omfattet af lov om miljøvurdering, er der udarbejdet en miljøvurderingsrapport. Den dækker vurderingen af både miljøpåvirkningerne fra planerne og vurderingen af miljøkonsekvenserne af det konkrete projekt. Rapporten danner grundlag for den endelige tilladelse til projektet, § 25-tilladelsen efter miljøvurderingsloven.

Der blev i efteråret 2023 gennemført indkaldelse af idéer og forslag til planlægningen samt afgrænsningen af miljøvurderingen af planerne og det konkrete projekt. Ved indkaldelsesfristens udløb havde By- og Fællesforvaltningen modtaget 21 høringssvar.

## **Sagen behandles i**

Plan og Teknik (1., 2. og 3. ”at”)  
Natur, Miljø og Klima (3. og 4. ”at”)  
Økonomi og Strategi  
Byrådet.

## **Forslag**

Kommunaldirektøren foreslår,

1. at Plan og Teknik godkender, at forslag til Tillæg 45 til Kommuneplan 2021-2033 sendes i offentlig høring i 8 uger,
2. at Plan og Teknik godkender, at forslag til Lokalplan 1119-81 Solceller ved Nagbøl sendes i offentlig høring i 8 uger,
3. at Plan og Teknik samt Natur, Miljø og Klima godkender, at miljøvurderingsrapporten for planforslagene og det konkrete projekt sendes i offentlig høring i 8 uger.
4. at Natur, Miljø og Klima godkender, at udkast til § 25-tilladelse til solcelleanlæg ved Nagbøl sendes i offentlig høring i 8 uger.

## **Beslutning Plan og Teknik den 03-09-2024**

Plan og Teknik indstiller 1., 2. og 3. ”at” til godkendelse.

## **Beslutning Natur, Miljø og Klima den 11-09-2024**

Natur, Miljø og Klima indstiller 3. og 4. ”at” til godkendelse.

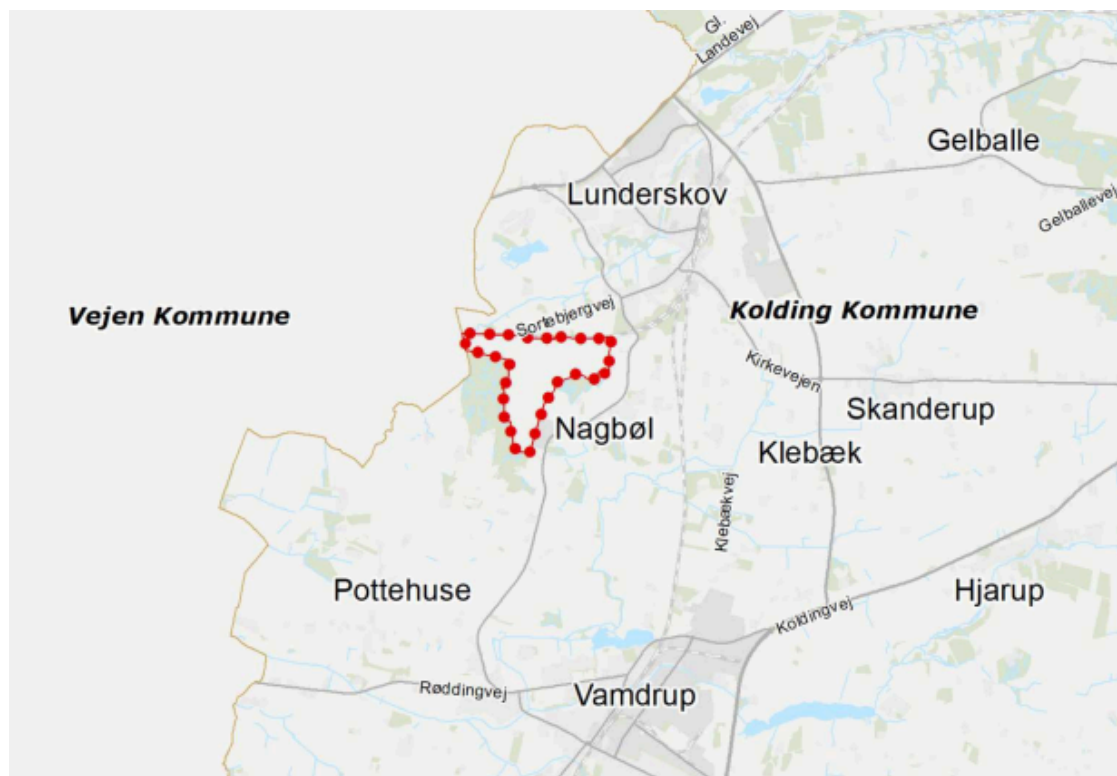
## **Sagsfremstilling**

### Baggrund og formål

Plan- og projektområdet har et areal på ca. 102 ha og er beliggende i den vestligste del af Kolding kommune.

Der er fra planområdet ca. 300 meter til nærmeste del af Lunderskov by mod nordøst og ca. 200 meter til landsbyen Nagbøl, der strækker sig over en ca. 1.000 meter lang strækning af Nagbølvej. Mod nord afgrænses plan- og projektområdet af Lunderskov-Esbjerg-jernbanen, mod vest afgrænses området af Nagbøl Skov. Mod sydøst grænser området op til en større erhvervsvirksomhed.

Forslag til kommuneplantillæg og lokalplan er udarbejdet efter ønske fra en privat udvikler, virksomheden ÆEnergy P/S, der ønsker at etablere et større solcelleanlæg på terrænet.



Oversigtskort, som viser plan- og projektområdets beliggenhed i den vestlige del af Kolding kommune.



Plan- og projektområdets beliggenhed syd for Lunderskov og vest for Nagbøl.

### *Historik*

Plan og Teknik vedtog den 5. september 2023, at der skal udarbejdes forslag til Lokalplan 1119-81 Solceller ved Nagbøl og Tillæg 45 til Kommuneplan 2021-2033. Det foreliggende forslag til kommuneplantillæg og lokalplan er udarbejdet ud fra de ved opstarten godkendte principper.

Kolding Kommune har i 2021 udarbejdet ”Principper for etablering af vedvarende energianlæg i Kolding kommune”, som er anvendt i den indledende dialog. Der er mellem Ænergy P/S, lokale repræsentanter fra lokalområdet og Kolding Kommune gennemført indledende dialog. Det projekt, som lokalplanen er udformet på baggrund af, er resultatet af denne dialog.

### *Dialog med offentligheden*

Der blev i perioden fra den 27. september til den 25. oktober 2023 gennemført indkaldelse af idéer og forslag til planlægningen samt afgrænsningen af miljøvurderingen af planerne og det konkrete projekt. Høringen af offentligheden, parter og berørte myndigheder skulle sikre, at alle relevante forhold, som skal tages i betragtning under miljøvurderingen, er belyst.

Ved indkaldelsesfristens udløb havde forvaltningen modtaget 21 høringssvar.

Fra offentligheden er der i alt indkommet 16 høringssvar. Hovedparten af disse høringssvar vedrører modstand mod solcelleanlægget. Herudover går høringssvarene primært på:

- Bekymringer om støj, herunder vibrationer og lavfrekvent støj.
- De trafikale konsekvenser af solcelleanlægget, herunder etablering af en offentligt tilgængelig parkeringsplads.
- Solcelleanlæggets påvirkning på områdets dyreliv, herunder vildtet og dets mulighed for at færdes i og igennem plan- og projektområdet.
- Den landskabelige og visuelle påvirkning fra solcelleanlægget.

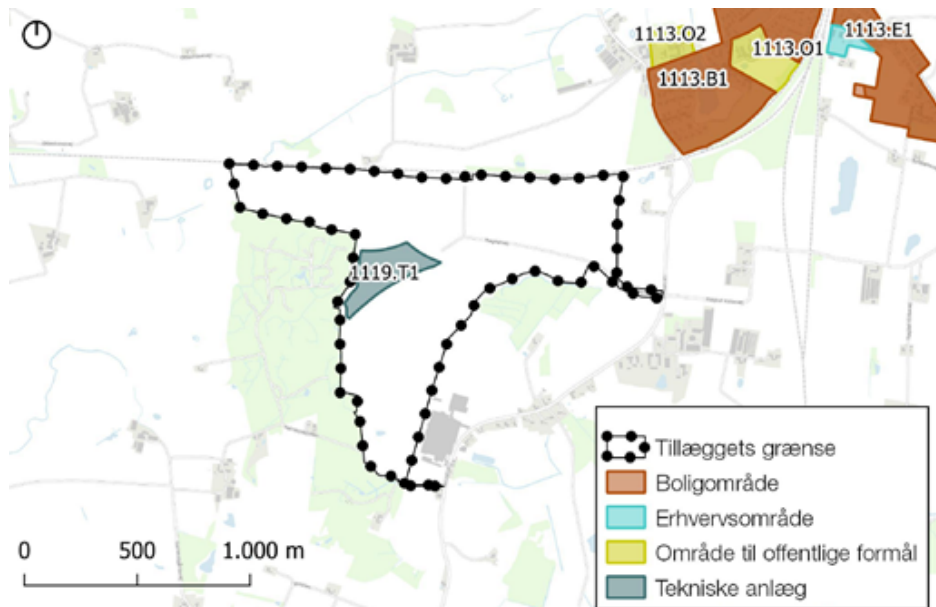
Fra parter og berørte myndigheder er der i alt indkommet 5 høringssvar. Heri påpeges det, at der er et nærliggende projekt for et andet solcelleanlæg, og at disse to projekter skal vurderes i sammenhæng. Der bør holdes afstand til nærliggende skov og jernbane. Desuden er der meget høj risiko for at støde på jordfaste fortidsminder.

De indkomne høringssvar fra offentligheden, parter og berørte myndigheder har givet anledning til tilføjelser og præciseringer i afgrænsningsnotatet samt tilretninger af det konkrete projekt, som planforslagene er udformet på baggrund af.

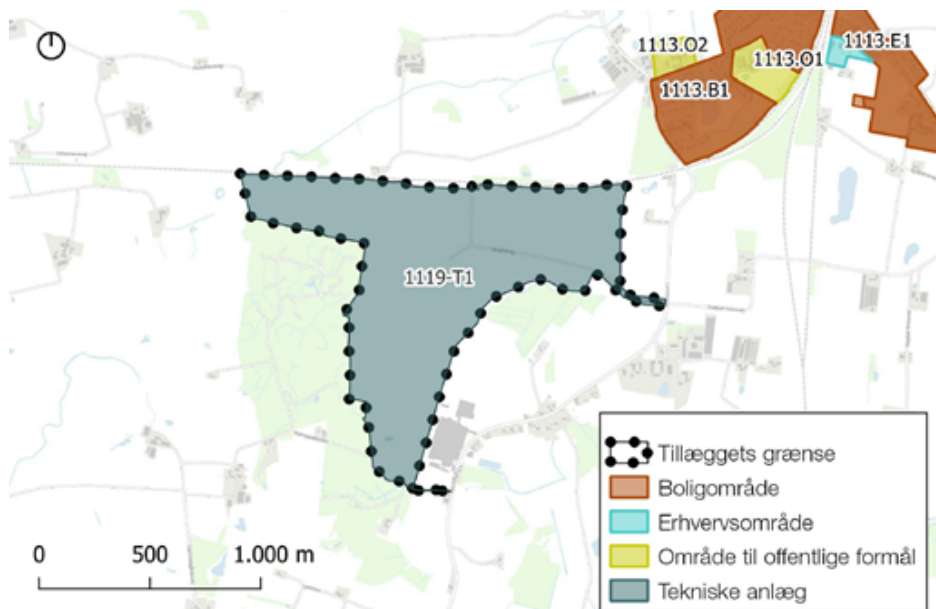
### *Kommuneplantillæggets indhold*

Kommuneplantillægget justerer og ændrer det eksisterende - men uudnyttede - rammeområde 1119.T1, der har specifik anvendelse til vindmølleanlæg. Den specifikke anvendelse ændres til solcelleanlæg og rammeområdet udvides.

Som konsekvens af, at rammeområdet ikke længere giver mulighed for vindmøller, justeres arealudpegningen i forbindelse med retningslinje 6.1.1 for støjkonsekvenszoner.



Rammekort, som viser rammeområde 1119.T1 før Kommuneplantillæg 45.



Rammekort, som viser forslag til rammeområde 1119.T1 efter Kommuneplantillæg 45.

### Lokalplanens indhold

Planområdet opdeles i to delområder:

Delområde 1 udlægges til solcelleanlæg med dertilhørende nødvendige tekniske installationer, anlæg, byggeri og veje, samt afskærmende beplantning og hegn. Inden for delområde 1 gives der mulighed for at holde græssende dyr for at holde græsset nede mellem solcellepanelerne.

Delområde 2 udlægges til natur- og friluftsmål med faunapassage, offentligt tilgængelige stier og parkeringsplads. Området må ikke bebygges. Dog tillader lokalplanen mindre bebyggelse, der understøtter delområdet anvendelse til natur- og friluftsområde. Lokalplanen tillader desuden, at der kan etableres adgangsgivende veje til solcelleanlægget i delområde 1.

Planrådets nuværende vejadgang fra Nagbølvej fastholdes og suppleres med en ny fra syd, hvor der samtidig skal etableres en parkeringsplads for besøgende til området og Nagbøl Skov.

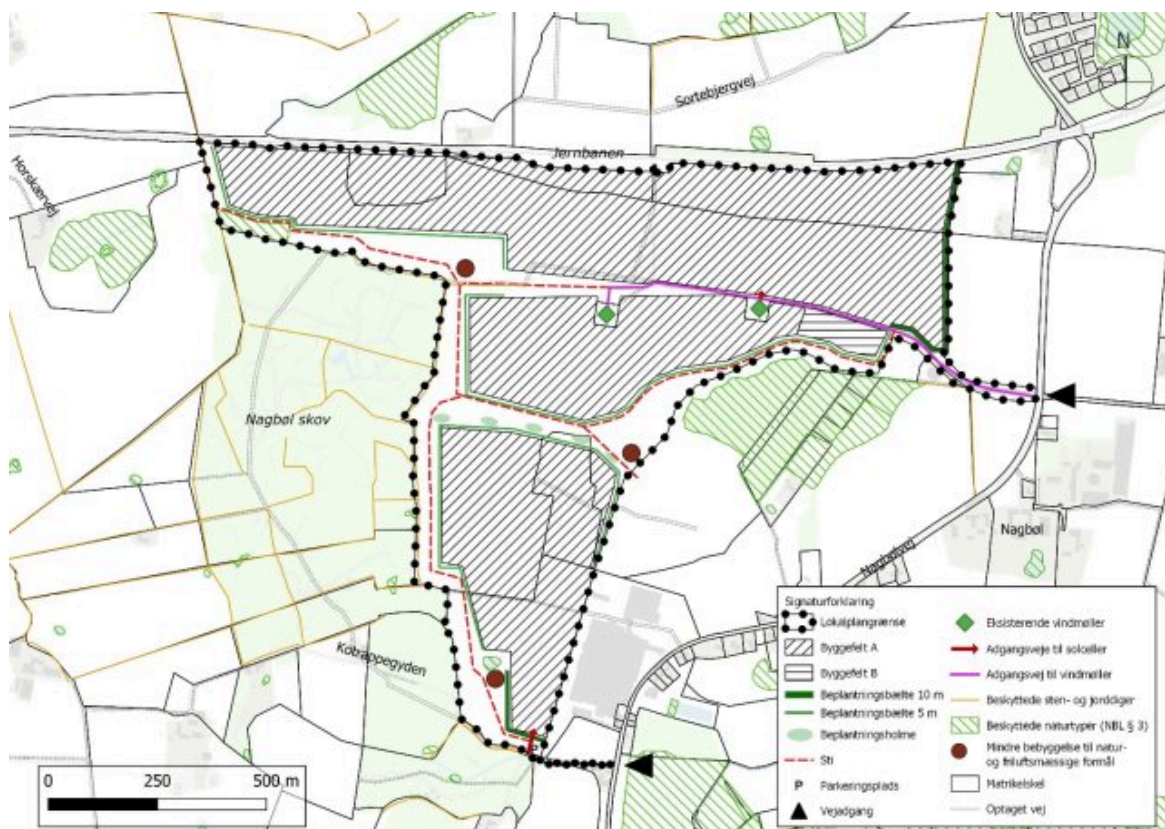
Lokalplanområdet ligger i landzone og vil efter planens vedtagelse forblive i landzone.

Der er i planlægningen fokus på, at solcelleanlægget med tilhørende tekniske installationer og anlæg placeres under hensyn til områdets landskabs- og naturinteresser, og at grundvand og drikkevandsinteresser sikres.

Lokalplanen fastlægger derfor en respektafstand til skovbrynet af Nagbøl Skov, beskyttet natur samt sten- og jorddiger. Desuden stiller lokalplanen krav om afskærmende beplantningsbælter omkring store dele af solcelleanlægget for at minimere de visuelle påvirkninger på landskabet og for omboende.

Lokalplanens bestemmelser har fokus på at sikre, at solcellepanelerne og de tilhørende anlæg - som transformere, skure til græssende dyr, osv. - indpasses i landskabet, og at det karakteristiske bestående terræn fastholdes. Af samme grund fastsætter lokalplanen bestemmelser, som sikrer, at anlægget med tilhørende tekniske installationer og bygninger i placering, højde og farve fremstår så afdæmpet og indpasset som muligt.

Planområdet grænser op til skov og mose. Derfor har lokalplanen bestemmelser, der sikrer dyrelivets øst-vestgående passage gennem området via en faunapassage med beplantningsholme, og forbud mod permanent belysning. Ligeledes sætter lokalplanen bestemmelser for beplantning – typer og karakter - så floraen i området bevares og understøttes.



Arealanvendelseskort, som viser hvordan lokalplanområdet kan komme til at se ud efter planens realisering.

For at forenkle sagsbehandlingen, så der kan ske en hurtig realisering af solcelleanlægget, er der i lokalplanen indarbejdet de for projektet nødvendige dispensationer fra reglerne om bebyggelse og anlæg inden for skovbyggelinjen samt de nødvendige tilladelser, jf. planlovens landzonebestemmelser.

Lokalplanområdet ligger hovedsageligt inden for et område med almindelige drikkevandsinteresser. Dog ligger en mindre del af planområdet mod nordøst i et område med særlige drikkevandsinteresser. Solcelleanlæg er som udgangspunkt ikke en grundvanduafhængig anvendelse, hvis der tages forskellige forholdsregler i forhold til bl.a. type og test af PFAS, hurtig oprydning ved ituslåede solceller og efter brand m.v. Desuden sætter lokalplanen bestemmelser for, hvordan det skal sikres, at læk fra olieholdige transformestationer ikke kan true drikkevandet.

Da solcelleanlægget har en begrænset levetid, stiller lokalplanen krav om, at solcelleanlægget skal fjernes inden ét år efter, at driften er ophørt. Området kan herefter reetableres til landbrugsformål.

I planområdet står i dag to eksisterende vindmøller. Lokalplanen har ikke virkning for en lovligt eksisterende bebyggelse eller anvendelse, i dette tilfælde de eksisterende vindmøller. De kan således fortsætte som hidtil uanset lokalplanens bestemmelser. Når de eksisterende vindmøller ikke længere er i drift, åbner lokalplanen ikke mulighed for, at der kan opstilles nye vindmøller. Det vil forudsætte ny planlægning.

Med lokalplanen ophæves den eksisterende lokalplan 9.9.3 Vindmølleområde vest for Nagbølvej, offentliggjort 30.12.1999, med undtagelse af den bestemmelse i lokalplanen, der vedrører krav om fjernelse af vindmøllerne ved deres driftsophør.

### *Miljøvurderingsrapport*

Planerne og projektet er omfattet af miljøvurderingslovens bilag 2 pkt. 3a: ”Industrianlæg til fremstilling af elektricitet, damp og varmt vand”. I henhold til lovgivningen skal der udarbejdes en miljørapport for planerne samt en miljøkonsekvensrapport for projektet. Her udarbejdes dog én samlet miljøvurderingsrapport, som belyser de miljømæssige konsekvenser af både planerne og det konkrete projekt, da planerne og det konkrete projekt for solcelleanlægget er direkte afhængige af hinanden.

Miljøvurderingsrapporten viser, at planerne og projektet vil påvirke lokalt og vil medføre miljømæssige påvirkninger af omgivelserne.

Etablering af solcelleanlægget vil sandsynligvis påvirke omgivelserne i forhold til trafik, lys og støj samt fugle i området. Dette vurderes at begrænse sig til anlægsfasen, som er en midlertidig, begrænset tidsperiode.

Påvirkningen, når solcelleanlægget er etableret, vurderes at dreje sig om den visuelle påvirkning på landskabet, påvirkningen af de større pattedyrs bevægelighed i området, som ligeledes påvirkes yderligere (kumulativt) ved etablering af endnu et solcelleanlæg vest for Nagbøl Skov. Det er påvirkninger, som knytter sig til selve solcelleanlæggets udformning, placering og afskærmning med beplantningsbælter samt selve indhegningen af anlægget.

Når miljøkonsekvenserne ved etableringen af solcelleanlægget skal opgøres, er det nødvendigt at se på projektets samlede virkninger for en lang række miljøparametre i og i umiddelbar nærhed af projektområdet. Projektet kan således sagtens være miljømæssigt gunstigt, selvom det indebærer påvirkninger på nogle parametre, så længe de enkelte påvirkninger samlet set er mindre.

Miljøvurderingsrapporten har dannet grundlag for udkast til afgørelsen om tilladelse efter miljøvurderingslovens § 25 til opførelse og drift af et solcelleanlæg ved Nagbøl. Den påtænkes givet, velvidende, at solcelleanlægget vil påvirke lokalt og vil medføre miljømæssige påvirkninger af omgivelserne.

I vurderingen har det været afgørende, at:

- etablering af solcelleanlægget ikke vil have en væsentlig skadelig indvirkning på Natura 2000-områder
- etablering af solcelleanlægget ikke vil have en væsentlig skadelig indvirkning på bilag IV-arter og deres yngle-/rasteområder
- etablering af solcelleanlægget ikke vil have en væsentlig skadelig indvirkning på grundvandet (hverken på grundvandsdannelsen, grundvandets kvantitet eller grundvandets kvalitet)
- etablering af solcelleanlægget sker i et forholdsvis robust landskab overfor etablering af tekniske anlæg med en eksisterende beplantningsstruktur, der kan medvirke til, at yderligere beplantninger ikke virker fremmed i landskabet
- den grønne elproduktion vil bidrage positivt til både de kommunale og nationale mål for den grønne omstilling
- etablering af solcelleanlægget (samlet set) vil påvirke det omkringliggende miljø i nogen, men ikke væsentlig grad.

Det er vurderet, at projektet ikke medfører væsentlige negative indvirkninger på miljøet, og der er derfor ikke foreslået afværgende foranstaltninger udover de krav, der er fastsat blandt andet som følge af input fra borgermøderne.

Nogle krav fremgår af lokalplanen, og andre krav er ligeledes stillet som vilkår i § 25-tilladelsen. Det drejer sig om krav til:

- anlæggets udformning og placering
- afskærmningen af projektområdet med beplantningsbælter
- friholdelse af og respektafstand til natur og beskyttede sten- og jorddiger
- etablering af stier
- begrænset mulighed for fældning og beskæring af træer med huller eller hulheder
- installation af olieopsamlingskar under transformere
- at projektområdet ikke må sprøjtes eller gødes.

By- og Fællesforvaltningen skal sikre, at offentligheden, såvel som berørte myndigheder, gives mulighed for at afgive kommentarer og stille spørgsmål til projektet. Derfor skal miljøvurderingsrapporten og udkast til afgørelsen om tilladelse efter § 25 i miljøvurderingsloven fremlægges i offentlig høring i 8 uger. Høringen koordineres med høringen af planforslagene.

Efter høringen skal der træffes afgørelse om, hvorvidt der kan gives tilladelse til det ansøgte. Afgørelsen træffes på baggrund af miljøvurderingsrapporten, og resultatet af de høringer, der er foretaget.

Med tilladelsen stilles der en række vilkår både til udformning og disponering samt til anlæg, drift og demontering af solcelleanlægget. Vilkårene har til formål at sikre gennemførelsen af foranstaltninger, der kan minimere projektets virkninger på omgivelserne.

#### *Plankategori*

Lokalplanen med tilhørende kommuneplantillæg er kategoriseret som en A-lokalplan jævnfør A, B, C kategoriseringen, hvilket betyder, at det er Byrådet, der har kompetence til at træffe beslutning om, at planforslaget med tilhørende kommuneplantillæg sendes i offentlig høring.

#### *Tidsplan*

Lokalplanforslag med tilhørende kommuneplantillæg, miljøvurderingsrapport og udkast til § 25-tilladelse skal i offentlig høring.

By- og Fællesforvaltningen anbefaler, at planforslagene, miljøvurderingsrapporten og udkast til § 25-tilladelse sendes i offentlig høring i 8 uger i perioden fra den 26. september 2024 til den 21. november 2024.

I høringsperioden er Ænergy P/S, som opstiller af VE-anlægget, forpligtet jf. VE-loven til at afholde et offentligt møde, hvor der redegøres for projektets konsekvenser for de omkringliggende beboelsesejendomme. Mødet afholdes med deltagelse af Energistyrelsen.

Mødet bliver samtidigt Kolding kommunes offentlige borgermøde.

Endelig vedtagelse af planforslagene forventes at kunne foretages i januar 2025.

### **Ophæng til politikker, strategier m.m.**

Kolding Kommune har en målsætning om, at der skal produceres el på vedvarende energianlæg svarende til 50 % af kommunens samlede fremskrevne forbrug i 2030. Projektet vil med en forventet produktion på cirka 62.500 MWh årligt bidrage med 13,9 % af denne målsætning.

Lokalplanen for solcelleanlægget understøtter det politiske program for Plan og Teknik i forhold til at prioritere planlægning af vedvarende energiprojekter.

Lokalplanen understøtter det politiske program for Natur, Miljø og Klima ved at understøtte, at vedvarende energianlæg i 2030 producerer el svarende til mindst 50 % af elforbruget inden for Kolding kommune samt at skabe mere plads til natur og naturoplevelser.

Lokalplanen understøtter arkitekturstrategien ved at have fokus på solcelleanlæggets indpasning i landskabet.

### **Bilag**

Udkast tilladelse efter § 25\_22\_08\_24

Oversigt over indkomne idéer og forslag tillæg 45 Solceller ved Nagbøl

Miljøvurderingsrapport (MV-VVM) Solcelleanlæg ved Nagbøl\_v.3.1

Lokalplan 1119-81 Solcelleanlæg ved Nagbøl

Kommuneplantillæg 45 Solcelleanlæg ved Nagbøl

Høringssvar ifm. solcelleanlæg ved Nagbøl

## Punkt 4: Kortlægning af bevaringsværdige sten- og jorddiger

24/18778

### Resumé

Medlem af udvalget Natur, Miljø og Klima Molle Lykke Nielsen (O) har anmodet om at få et punkt optaget på Natur, Miljø og Klimas dagsorden.

Punktet omhandler et forslag om, at udvalget fremsender et ønske til budget 2025 til færdiggørelse af arbejdet med reetablering af ”forsvundne” kulturhistoriske diger i Kolding kommune.

### Sagen behandles i

Natur, Miljø og Klima.

### Forslag

Kommunaldirektøren foreslår,

at det af Molle Lykke Nielsen (O) fremsatte forslag drøftes.

### Beslutning Natur, Miljø og Klima den 11-09-2024

Molle Lykke Niensens (O) forslag blev drøftet.

Udvalget anmoder forvaltningen om at udarbejde et udvidelsesforslag til budget 2026 vedrørende færdiggørelse af arbejdet med reetablering af ”forsvundne” kulturhistoriske diger i Kolding kommune.

### Sagsfremstilling

*Baggrund:*

Medlem af udvalget Natur, Miljø og Klima Molle Lykke Nielsen (O) har anmodet om, at følgende punkt optages på Natur, Miljø og Klimas dagsorden.

*”Medlem af Natur, Klima og Miljø udvalget ønsker at få redegjort hvor langt arbejdet med diger er. Der var i 2023 en udsendelse i TV Syd om et dige der skulle reetableres omkring Taps og desuden kigges på ca. 10 andre ”forsvundne “ i området i den sydlige del af Kolding Kommune.”*

*Forvaltningens bemærkninger:*

Tilbage i 2018 opfordrede folketinget de danske kommuner til at kortlægge og genudpege bevaringsværdige diger i landområderne, som fortsat skal beskyttes og bevares for kommende generationer. Derfor igangsatte Kolding Kommune et pilotprojekt om udpegning af beskyttede diger i Taps og Aller sogne i samarbejde med Museum Sønderjylland og Spiras – tidligere Kolding Herredslandbrugsforening.

En del af formålet med projektet var at indhente erfaring med udpegningsproces og ressourceforbruget med henblik på at vurdere om der skulle igangsættes en kortlægning af bevaringsværdige diger i hele kommunen, svarende til 30 sogne.

Den nuværende digeregistrering er af meget ringe kvalitet. Det betyder, at en række diger er beskyttede, selvom de ikke fremgår af nogen registrering/kortlægning, ligesom der kan være bevaringsværdige diger, der ikke er beskyttet. Det forhold efterlader lodsejeren i en usikker situation, fordi det ikke er gennemsigtigt, hvilke diger der er beskyttede, og det giver samtidig kommunen et usikkert administrationsgrundlag.

På grund af manglende ressourcer i forvaltningen og Museum Sønderjylland kom pilotprojektet imidlertid ikke i mål. Der mangler en længere godkendelsesproces førend et forslag til en konkret udpegning af diger i disse to sogne kan endeligt vedtages. Der skal udarbejdes en udpegning, som skal i høring hos Slots- og Kulturstyrelsen og lodsejerne inden det kan vedtages af byrådet.

I forhold til det dige i Taps Sogn, der har været omtalt flere gange i TV Syd, så har Slots- og Kulturstyrelsen den 19. april 2024 meddelt påbud til lodsejeren om reetablering af det fjernede dige. Påbuddet er påklaget af lodsejer.

Forvaltningen har - ud over den omtalte digesag i Taps - også en del andre verserende digesager. Vurderingen er 15 sager, der drejer sig om digegennembrud uden tilladelse, fjernelse af hele diger, påbud om reetablering af diger m.m. Det er ressourcetunge og komplicerede opgaver, fordi der er tre myndigheder involveret.

Museerne vurderer om et dige har landskabelig og kulturhistorisk værdi. Med baggrund i museets vurdering skal kommunerne vurdere om der er tale om et dige, der er bevaringsværdig og har naturmæssig værdi. Såfremt et bevaringsværdigt dige er fjernet ulovligt, overdrager kommunen sagen til Slots- og Kulturstyrelsen, der kan give påbud om retablering. Kommunerne fører desuden tilsyn med digerne og kan give dispensation til mindre digegennembrud, vej- og ledningsgennemføringer.

Vejen Kommune har over en 6-årig periode gennemført en kortlægning af ca. 1.300 km diger og har fundet fejlregistrering på 25 % af dem. Vejen Kommune har brugt 1,2 mio. kr. til en museumsinspektør, der har vurderet alle digerne og derudover har en medarbejder indtil nu brugt 2.500 mandetimer over 6 år på den administrative del af opgaven. Før de kommer helt i mål vurderes det, at der skal bruges yderligere 500 timer.

Det er forvaltningens vurdering, at Vejen Kommune og Kolding Kommune er sammenlignelige i forhold til antal kilometer diger. Det betyder, at en kortlægning af bevaringsværdige diger i hele Kolding kommune vil koste omkring 1,2 mio. kr. og en ressource på 3.000 mandetimer, hvilket svarer til en økonomi på 350.000 kr. årligt i 5 år.

#### *Faktaboks*

Sten- og jorddiger i landområder har siden 1992 været beskyttet efter museumsloven.

Fra gammel tid har digerne markeret skel eller fungeret som hegning i landskabet. Digerne fortæller historien om udviklingen i landskabet helt tilbage fra jernalderen - om Danmarks inddeling i sogne, landsby- og herregårdsejerlav, om driften i marken, om beskatnings og ejerforhold. Digerne er også vigtige levesteder og spredningsveje for planter og dyr, og de bidrager visuelt til at skabe et afvekslende og spændende landskab.

Som udgangspunkt må der ikke foretages ændringer i digerne. En række mindre ændringer som f.eks. almindelig vedligeholdelse og fældning af evt. træer på digerne må lodsejeren gerne udføre, hvorimod større ændringer kræver dispensation fra kommunen.

## **Punkt 5: Byens grønne pletter, passager, stier**

24/18580

### **Resumé**

Medlem af Bæredygtig Vækst og Natur, Miljø og Klima Molle Lykke Nielsen (O) har anmodet om at få et punkt optaget på Bæredygtig Vækst og Natur, Miljø og Klimas dagsorden.

Punktet omhandler en opfølgning på gåturen med Bæredygtig Vækst.

### **Sagen behandles i**

Bæredygtig Vækst  
Natur, Miljø og Klima.

### **Forslag**

Kommunaldirektøren foreslår,

at det af Molle Lykke Nielsen (O) fremsatte forslag drøftes.

### **Beslutning Bæredygtig Vækst den 28-08-2024**

Drøftet.

### **Beslutning Natur, Miljø og Klima den 11-09-2024**

Udvalget drøftede muligheden for at forbedre skiltning ved større grønne områder i byen og anmoder forvaltningen om at sikre, at dette indarbejdes i bynaturstrategien.

#### **Fraværende:**

Freddy Christensen

### **Sagsfremstilling**

#### *Baggrund:*

Medlem af Bæredygtig Vækst og Natur, Miljø og Klima Molle Lykke Nielsen (O) har anmodet om at få følgende punkt optaget på Bæredygtig Vækst og Natur, Miljø og Klimas dagsorden.

”Medlem af Bæredygtig Vækst og Natur, Miljø og Klimaudvalget ønsker følgende på først eller næstkommende dagsorden.

Gennemgang af oplevelsen af gåturen med Bæredygtig Vækst i udvalget og herefter til Natur, Miljø og Klimaudvalget til drøftelse med forvaltningens ideer og tanker.”

#### *Forvaltningens bemærkninger:*

På Bæredygtig Vækst den 19. juni 2024 foretog udvalget en byvandring i Kolding bymidte.

Formålet med byvandring var at sætte fokus på byens grønne byrum, byens opholdssteder samt byens generelle trafikale tilgængelighed. På byvandringen skulle udvalgets medlemmer have perspektiverne fra forløbet om ”Strategisk byledelse”, udarbejdelse af planen ”Kolding 2050” samt Byrådets studietur til Holland med.

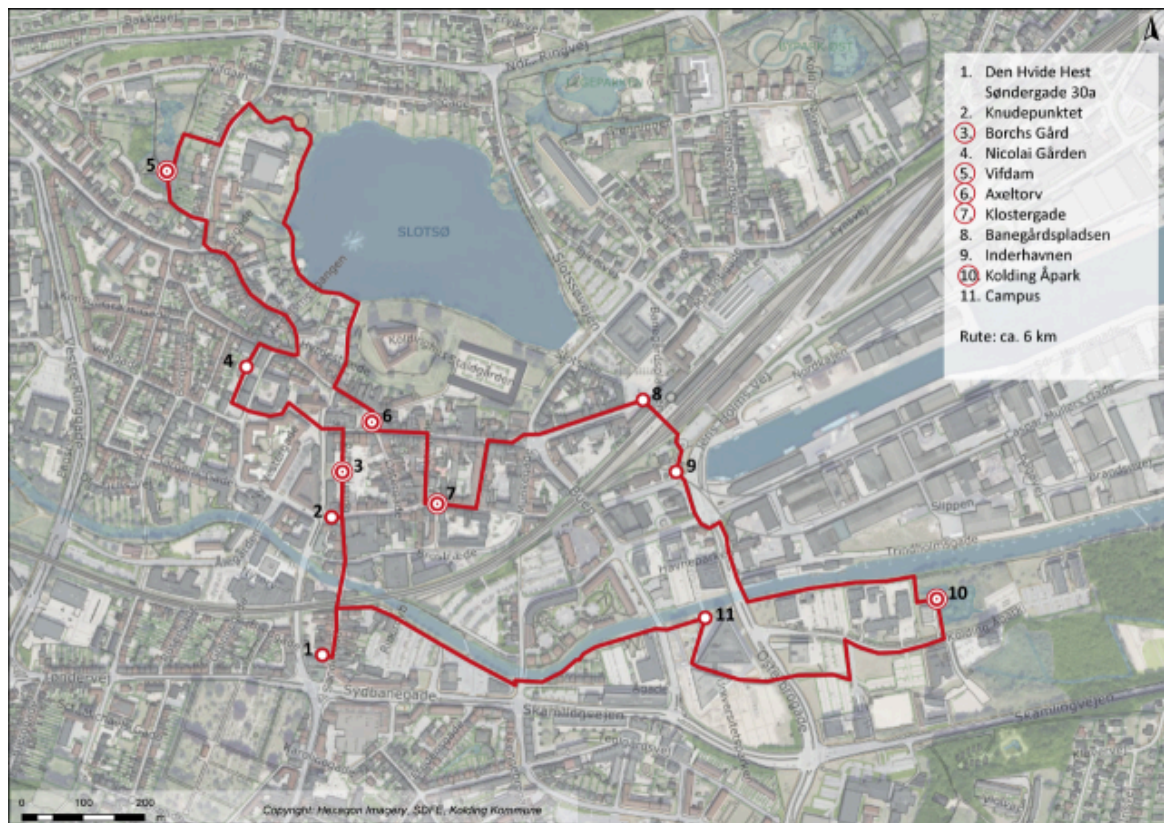
Forvaltningen vil på Bæredygtig Vækst den 28. august 2024 præsentere de refleksioner og overvejelser, som kom på byvandringen.

De umiddelbare refleksioner fra byvandringen og de billeder, som udvalgets medlemmer tog er følgende:

1. Fortsat fokus på grønne byrum
2. Fokus på omfang af skiltning, herunder f.eks. brugen af banner.

Refleksionerne og overvejelserne videresendes til drøftelse i NMK

På nedenstående kortudsnit fremgår ruten for byvandringen:



Fraværende Freddy Christensen

## **Punkt 6: Screening af kommunale arealer for mulighed for skovrejsning inden salg**

24/14637

### **Resumé**

Formand og næstformand for udvalget Natur, Miljø og Klima, Jørn Chemnitz (F) og Filip Bekic Bladt (A) har anmodet om, at få et punkt optaget på Natur, Miljø og Klimas dagsorden.

Punktet omhandler skovrejsning på kommunal jord.

### **Sagen behandles i**

Natur, Miljø og Klima.

### **Forslag**

Kommunaldirektøren foreslår,

at det af Jørn Chemnitz (F) og Filip Bekic Bladt (A) fremsatte forslag drøftes.

### **Beslutning Natur, Miljø og Klima den 11-09-2024**

Drøftet.

#### **Fraværende:**

Freddy Christensen

### **Sagsfremstilling**

*Baggrund:*

Formand og næstformand for udvalget Natur, Miljø og Klima, Jørn Chemnitz (F) og Filip Bekic Bladt (A) ønsker en status for hvordan der arbejdes med skovrejsning på kommunale arealer.

I dag er skovrejsning ikke en indsats som Kolding Kommune erhverver jord til. Når skovrejsning alligevel kan være relevant på kommunal jord, drejer det sig om nogle områder, som er ”kommet i overskud” i forbindelse med andre jorderhvervelser og/ eller salg.

Det vurderes at være sjældnere end en gang årligt, at kommunen sælger et areal, hvor skovrejsning kan komme på tale, da jordsalg oftest har et specifikt formål.

I forbindelse med jordsalg sikrer Kolding Kommunes afdeling, Køb, Salg og Erhverv, at der sendes et internt høringsskema til alle relevante fagområder i kommunen, der kan byde ind med opmærksomhedspunkter – herunder også en vurdering af om arealet kan være egnet til skovrejsning.

I efteråret 2024 gennemgås kommunens forpagtede arealer, og i den forbindelse vil det ligeledes blive vurderet, om der kan være arealer heriblandt, der kan være egnet til skovrejsning. Såfremt forvaltningen vurderer, at der arealer, der vil være egnet til skovrejsning, vil disse arealer bliver forelagt til politisk behandling.

Der er indgået en aftale om skovrejsning på et mindre areal ved Vonsild med et samlet areal på 28.700 m<sup>2</sup>. Forpagtningsaftalen udløber til nytår, hvor Kolding Kommune vil igangsætte en prøvehandling og rejse en folkeskov på arealet. Dette kommer til at foregå i samarbejde med Growing Trees Network, som er en selvejende institution, hvis overordnede formål er rejsning af nye klima-, biodiversitetsskove og folkeskove på private, kommunal, statslig eller kirkejord i Danmark og udlandet til sikring af grundvandsressourcer, klimasikring og CO2 reduktion.

Finansieringen til skovrejsning kommer fra donationer fra private og virksomheder, der har brug for CO2 ejerskab, der kan indgå i virksomhedens ESG-indsats.

Det pågældende areal, matrikel nr. 20al og 13g, Vonsild By, Vonsild er markeret med rødt nedenfor:



Kolding Kommune overtog arealet i forbindelse med opkøb af jord til byudvikling i samme område i 2021.

Lokalrådene i området er inddraget i projektet, idet der etableres en sti i området og der bliver mulighed for at etablere f.eks. en skovlegeplads.

**Fraværende** Freddy Christensen

## **Punkt 7: Ansøgning om anlægsbevilling vedr. p.nr. 5297 Skovrejsningsprojekt Vonsild Folkeskov**

24/17740

### **Resumé**

Der søges om anlægsbevilling vedr. p.nr. 5297 Skovrejsningsprojekt Vonsild Folkeskov.

Projektet er en del af kommunens klimahandleplan om at etablere mere skov i Kolding kommune med henblik på at reducere landbrugets drivhusgasudledning mest muligt.

Herudover vil projektet også reducere udledningen af kvælstof til Lillebælt ved at udtage landbrugsjord, som har været i omdrift. Projektet indeholder både planlægning og realisering.

Projektet bliver udarbejdet i samarbejde med Growing Trees Network, som via lokale virksomheder giver tilskud til at etablere skov.

### **Sagen behandles i**

Natur, Miljø og Klima  
Økonomi og Strategi  
Byrådet.

### **Forslag**

Kommunaldirektøren foreslår,

at bevillingsansøgningen imødekommes.

### **Beslutning Natur, Miljø og Klima den 11-09-2024**

Indstilles til godkendelse.

#### **Fraværende:**

Freddy Christensen

### **Sagsfremstilling**

Kolding Kommune har indgået en samarbejdsaftale med Growing Trees Network, som indhenter donationer til skovrejsning fra lokale virksomheder og private.

Kommunen har fået tilsagn om tilskud til at gennemføre skovrejsning syd for det nye boligområde ved Vonsild. Området er knap 3 hektar i alt, hvorpå der vil blive rejst skov på ca. 2 ha. Herudover er der gjort plads til en skovlegeplads (se blå kryds på kortet). Formålet med at etablere skoven er at reducere drivhusgasudledningen men også for at etablere et rekreativt område for det bynære areal. Arealet ejes i dag af Kolding Kommune.

Skovrejsningen forventes gennemført i oktober og november 2024.



### *Ansøgningens bevillingsmæssige forudsætninger*

*Anlægsbevilling, beløb 1.000 kr.*

Beskrivelse	Udgift	Indtægt
Anlægsbevilling	102	97

*Fordeling af rådighedsbeløb, beløb 1.000 kr.*

År	Udgift	Indtægt
2024	102	97
I alt	102	97

### *Ansøgningens finansiering*

Projektet er næsten udgiftsneutralt bortset fra 5.000 kr., idet By- og Fællesforvaltningen har fået tilsagn om tilskud fra Growing Trees Network, som dækker de primære projektomkostninger med 97.000 kr. Egenfinansieringen på 5.000 kr. tages fra Miljøpolitikens driftsbudget.

### **Bemærkninger fra Koncernøkonomi**

Der er ikke yderligere bemærkninger til punktet.

**Fraværende** Freddy Christensen

# Punkt 8: Klima- og Fjordpartnerskabet mellem landbruget, BlueKolding og Kolding Kommune

24/5259

## Resumé

Formandskabet for Natur, Miljø og Klima mødtes med repræsentanter fra BlueKolding og Spiras i januar 2024, hvor det blev besluttet, at der skal arbejdes med en samarbejdsaftale mellem de tre aktører, som skal arbejde for et bedre vandmiljø. Der har været en arbejdsgruppe bestående af formand eller næstformand fra henholdsvis Spiras, BlueKolding og Natur, Miljø og Klima. Der er lavet et udkast til en partnerskabsaftale, som gruppen foreslår, at Kolding Kommune tiltræder.

## Sagen behandles i

Natur, Miljø og Klima  
Økonomi og Strategi  
Byrådet.

## Forslag

Kommunaldirektøren foreslår,

at Kolding Kommune tiltræder partnerskabsaftalen,

at formand eller næstformand for Natur, Miljø og Klima repræsenterer Kolding Kommune i den politiske styregruppe.

## Beslutning Natur, Miljø og Klima den 11-09-2024

Indstilles til godkendelse.

### Fraværende:

Freddy Christensen

## Sagsfremstilling

Baggrunden for ønsket om et Fjordpartnerskab er, at Spiras og Kolding Kommune har fået lavet rapporter omkring fjordens tilstand. Spiras har fået udarbejdet "Oplandsrapport til Kolding Fjord" i maj 2021 og Kolding Kommune har fået udarbejdet rapport om "Tilførsel af kvælstof og fosfor til Kolding Fjord 1990-2021" i november 2023.

Rapporterne angiver, at påvirkning med næringsstoffer (kvælstof og fosfor) fra punktkilder og diffuse kilder trods mange års indsatser og reduktioner fortsat påvirker miljøtilstanden i Kolding Fjord og Lillebælt-området. Det er således nødvendigt at finde veje, der kan bidrage med yderligere reduktioner for at forbedre miljøtilstanden, hvori der inddrages lokal viden om de forskellige presfaktorerers indflydelse.

Med udgangspunkt i disse rapporter har parterne besluttet at arbejde med et partnerskab. Partnerskabet er i første omgang mellem Spiras, BlueKolding og Kolding Kommune, men parterne er enige om at der er mulighed for at udvide partnerskabet og/eller inddrage andre aktører efter behov.

I 2023 tiltrådte Kolding Kommune og landbruget (repræsenteret ved Spiras) en Klimapartnerskabsaftale. Denne er et element i Kolding Kommunes Klimahandleplan (daværende DK2020 plan). Klima- og Fjordpartnerskabet lægger et lag ovenpå Klimapartnerskabet, hvorfor det foreslås at de to fremadrettet koordineres sammen.

Det foreslås at Klima- og Fjordpartnerskabet kan arbejde med indsatser omkring reduktion af næringsstofbelastningen med særligt fokus på reduktion af udledningerne til Kolding Fjord og Lillebælt, samt et styrket samarbejde omkring indsatser, som kan medvirke til forbedringer af parternes klimaindsatser og andre klimahandlinger.

Visionen med partnerskabet er at udvikle løsninger til gavn for lokale miljø- og klimaindsatser.

Formålet er at undersøge og afdække mulighederne for at få et bedre vandmiljø i Kolding kommune med henblik på at igangsætte de mest effektive indsatser og ligeledes afdække indsatser, som kan være med til at parterne i Kolding kommune kan bidrage til at leve op til såvel nationale som lokale klimareduktionsmål.

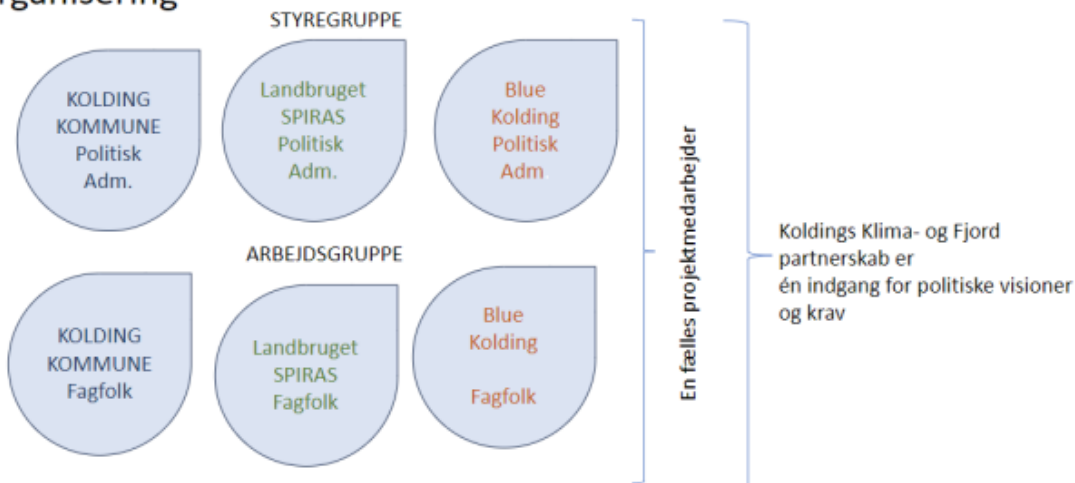
Dette fører til nogle strategiske indsatsområder, som igangsættes og afsluttes løbende og i det tempo, som partnerskabet kan realisere.

Der ønskes et fokus på at ”få noget til at ske”, hvorfor partnerskabet årligt vil tage stilling til hvilke opgaver, der er fokus på for den kommende periode, og således også fravælge en række mulige indsatser. Det vil således kunne opleves sådan, at partnerskabet alene arbejder med en eller to opgaver/indsatser - dette er for at sikre fremdrift og skabe fokus.

### Organisering

Følgende organisering foreslås. Fra partnerne er det formand eller næstformand, der tegner partnerskabet, og en af disse repræsenterer organisationerne i den politiske styregruppe.

## Organisering



En af opgaverne for partnerskabet er at undersøge mulighederne for at etablere et egentlig kystvandråd, med henblik på at kunne søge om dette, når det er muligt.

### Økonomi

For at kunne drive partnerskabet er det nødvendigt at partnerne bidrager økonomisk til en fælles projektleder. Øvrig økonomi til opgaven findes ikke i særskilt form, men skal prioriteres indenfor allerede eksisterende rammer og/eller findes igennem nye bevillinger eller fælles ansøgninger. Det forventes, at partnerskabet vil stå stærkt i forbindelse med ansøgning af midler fra statslige puljer. Det foreslås, at udvalget arbejder for at tilvejebringe 350.000 kr. til budget 2025.

### Proces for igangsætning

- 28. august 2024 - besluttede Spiras' bestyrelse at tiltræde aftalen.
- 11. september 2024 – behandles i Natur, Miljø og Klima, Kolding Kommune
- 13. september 2024 – beslutning i BlueKoldings bestyrelse
- 24. september 2024 – beslutning i Byrådet, Kolding Kommune

12. november kl. 12 – markering af aftalen/underskriftseance i forbindelse med et netværksmøde, der holdes i regi af Spiras og Kolding Kommune. Forud for denne laves der presseomtale og medierne inviteres.

Umiddelbart herefter er partnerskabet i drift.

Partnerskabsaftalen er vedhæftet som bilag.

## Bilag

Klima- og Fjordpartnerskab - endelig aftale

**Fraværende** Freddy Christensen

# Punkt 9: Boringsnære beskyttelsesområder (BNBO) - Ny lovgivning og behandling af BNBO-sager

19/28846

## Resumé

For at øge grundvandsbeskyttelsen blev der i 2019 truffet en politisk aftale i Folketinget om at nedbringe erhvervsmæssig brug af pesticider i boringsnære beskyttelsesområder (BNBO).

En ny politisk aftale i 2023 erstatter det generelle statslige forbud mod sprøjtning i aftale fra 2019 og pålægger i stedet kommunerne at udstede påbud, hvis der ikke er opnået frivillige aftaler inden den 1. januar 2025.

På grund af ændring i lovgivning og ny hjemmel skal kommunerne fremover bruge § 24a i miljøbeskyttelsesloven ift. at meddele påbud/forbud for at beskytte BNBO-arealerne, hvor man tidligere har anvendt § 24. § 24 kan stadig benyttes til beskyttelse af arealerne uden for de udpegede BNBO'er. Ved påbud/forbud efter § 24a, stk. 1 og § 24, skal kommunalbestyrelsen samtidig træffe afgørelse om erstatningens størrelse.

For at lodsejerne kan få skattefritagelse for den erstatning, som de modtager fra vandværkerne for ikke at sprøjte med pesticider inden for BNBO samt inden for de arronderede arealer, er det nødvendigt, at Byrådet har udtrykt vilje til at meddele påbud/nedlægge forbud.

SKAT har givet udtryk for, at der skal foreligge en politisk beslutning fra Byrådet med hjemmel i den nye lovgivning i alle BNBO-sager, for at lodsejerne kan opnå skattefritagelse. Der vil derfor være tilfælde, hvor Byrådet allerede har tilkendegivet ekspropriationsvilje, men som på grund af ny lovgivning skal behandles igen.

Ved nogle af vandværkerne i Kolding kommune er BNBO-udpegningerne forældede, idet grundlaget for udpegningerne har ændret sig. BNBO-udpegningerne fremgår af udpegningsbekendtgørelsen, der udkommer en gang årligt. Det er forvaltningens vurdering, at det giver bedst mening at handle efter nyeste viden og afvente de nye udpegninger. Herved sikres et mere retvisende grundlag ift. sagsbehandlingen, pålæg af restriktioner, erstatninger m.v.

## Sagen behandles i

Natur, Miljø og Klima  
Økonomi og Strategi  
Byrådet.

## Forslag

Kommunaldirektøren foreslår,

at Byrådet tager orienteringen om lovændringen til efterretning,

at Byrådet beslutter ekspropriationsvilje, således at berørte lodsejere fortsat har mulighed for skattefritagelse, med hjemmel i miljøbeskyttelseslovens § 24a ift. de udpegede BNBO-arealer og § 24 ift. andre arealer uden for BNBO (arronderede arealer) med indsatsbehov for beskyttelse af grund- og drikkevand.

at udvalgte BNBO-sager, hvor BNBO'er er under genberegning og ny udpegning, kan afvente sagsbehandling, indtil de er officielt udpeget i udpegningsbekendtgørelsen.

## Beslutning Natur, Miljø og Klima den 11-09-2024

Indstilles til godkendelse.

### Fraværende:

Freddy Christensen

## Sagsfremstilling

### Baggrund

I forlængelse af den statslige Pesticidstrategi 2017-21 blev der den 11. januar 2019 vedtaget en tillægsaftale, der blandt andet pålagde kommunerne at gennemgå alle BNBO'er inden udgangen af 2022. Dette med henblik på at vurdere behovet for yderligere indsats for at reducere risikoen for forurening med sprøjtemidler fra erhvervsmæssig anvendelse i BNBO'er.

En evaluering af indsatsen på BNBO-området i 2023 viste, at kommunerne stort set var i mål med risikovurderinger af indsatsbehovet ift. beskyttelse af BNBO-arealer. På landsplan var det dog kun få procent af alle BNBO'er, der var beskyttede mod erhvervsmæssig brug af pesticider.

En ny politisk aftale i 2023 erstatter det generelle statslige forbud mod sprøjtning og pålægger i stedet kommunerne at udstede påbud, hvis der ikke er opnået frivillige aftaler inden 1. januar 2025.

#### *Ny lovgivning*

De nye ændringer indeholder to centrale bestemmelser, henholdsvis den nye § 13f i vandforsyningsloven og den nye § 24a i miljøbeskyttelsesloven.

Sideløbende er der udsendt en ny bekendtgørelse ”bekendtgørelse om frister for og krav til indhold af aftaler, påbud og forbud om erhvervsmæssig anvendelse af pesticider inden for boringsnære beskyttelsesområder”, herefter kaldet ”fristbekendtgørelse”.

Jf. vandforsyningslovens § 13f kan vandværker eller kommunalbestyrelsen indgå aftaler om dyrkningsrestriktioner eller køb af dele eller hele ejendomme for at beskytte BNBO mod erhvervsmæssig anvendelse af pesticider, når BNBO er vurderet til at have et beskyttelsesbehov.

Jf. miljøbeskyttelseslovens 24a skal kommunalbestyrelsen, hvis der ikke kan opnås en aftale herom på rimelige vilkår efter § 13 f i lov om vandforsyning m.v., mod fuldstændig erstatning give påbud eller nedlægge forbud mod en ellers lovlig erhvervsmæssig anvendelse af pesticider inden for et boringsnært beskyttelsesområde. Kommunens afgørelse om erstatningens størrelse skal meddeles samtidig med påbud/forbud efter § 24a og kan af lodsejeren og vandforsyningen bringes for taksationsmyndighederne. Erstatning efter § 24a betales af brugere af vandet, der har fordel af påbuddet/forbuddet.

Jf. fristbekendtgørelse skal kommunalbestyrelsen, hvis en aftale ikke er indgået inden den 1. januar 2025 inden for BNBO, udstede et påbud eller forbud mod erhvervsmæssig anvendelse af pesticider efter § 24 a, stk. 1, i miljøbeskyttelsesloven senest den 1. marts 2025, hvis risikovurderingen viser, at en beskyttelsesindsats er nødvendig. Har den almene vandforsyning eller kommunalbestyrelsen forsøgt at indgå en aftale inden den 31. december 2023 uden at være nået til enighed, skal kommunalbestyrelsen beskytte det boringsnære beskyttelsesområde med et påbud eller et forbud efter § 24 a, stk. 1, i miljøbeskyttelsesloven inden den 1. januar 2025.

#### *Erstatning ift. BNBO*

For at lodsejerne kan få skattefritagelse for den erstatning, som de modtager fra vandværkerne for ikke at sprøjte med pesticider inden for BNBO, er det nødvendigt, at Byrådet har udtrykt vilje til at meddele påbud/nedlægge forbud i de enkelte sager.

SKAT har givet udtryk for, at der skal foreligge en politisk beslutning fra Byrådet med hjemmel i den nye lovgivning i alle BNBO-sager, for at lodsejerne kan opnå skattefritagelse. Der vil derfor være tilfælde, hvor Byrådet allerede har tilkendegivet ekspropriationsvilje, men som på grund af ny lovgivning skal behandles igen.

Det er derfor vigtigt at henvise til den nye lovhjemmel i lovgivningen i de nye sager (§ 24a).

#### *Forældede BNBO-udpegninger*

Kolding kommune har – som flere andre kommuner i Danmark – vandværker, som har forældede BNBO-udpegninger, der afventer Miljøstyrelsens nye beregninger og udpegninger. Behov for nye beregninger og udpegninger opstår ved ændrede indvindingsstilladelser og –mængder samt ved etablering af nye boringer og/eller sløjfning af gamle boringer.

Miljøstyrelsens grundvandskortlægning står for opgaven med beregning og udpegning af alle BNBO'er, indvindingsoplände, drikkevandsinteresser m.v. Disse udpegninger kommer i den såkaldte *udpegningsbekendtgørelse*, som udkommer én gang årligt (typisk i juni/juli).

På grund af manglende ressourcer og lange sagsbehandlingstider er Miljøstyrelsen langt bagud med opgaven. I Kolding Kommune har vi for eksempel Drenderup Vandværk, hvor kommunen har indmeldt kortlægningsbehov ift. blandt andet ændret BNBO i 2021. Denne beregning og udpegning lader stadig vente på sig.

Fem vandværker i Kolding kommune har betalt for konsulentbistand for at få beregnet deres BNBO'er, som er nu sendt til godkendelse og udpegning i den kommende bekendtgørelse i 2025:

- Drenderup Vandværk (Ødis Vandværk A.m.b.a. – Drenderup)
- Vonsild Vandværk A.m.b.a.
- Sdr. Vilstrup Vandværk

- Bøgebjerg Vandværk (Strandhuse- Nr. Bjert Vandværk – Bøgebjerg)
- Forbundsvandværket

Herudover har TREFOR Vand A/S (Søndre Vandværk, Trudsbro Vandværk og Østre Vandværk) fået beregnet nye BNBO'er for deres borer på grund af forestående ændringer i deres vandindvindingstilladelser. Sidstnævnte venter ligeledes på Miljøstyrelsens miljøvurderingsafgørelse i forbindelse med nye indvindingstilladelser, hvor arbejdet er igangsat allerede i 2017.

#### *Problemstilling i forhold til nyeste udpegninger*

Ifølge den nye lovgivning (se også dagsordenspunktet om ny lovgivning og behandling af BNBO-sager) skal der senest den 1. marts 2025 være meddelt påbud/forbud ift. de allerede udpegede BNBO'er og samtidig være truffet afgørelse om erstatningsstørrelse. De førnævnte vandværker mangler ny udpegningsafgørelse af deres BNBO, hvilket betyder, at påbud/forbud skal meddeles efter de gamle (og dermed forældede) udpegninger.

Forvaltningen er i besiddelse af ny viden (fra det rådgivende firma Niras, som har ydet vandværkerne konsulentbistand), om at de nyberegnete BNBO-arealer ser anderledes ud end de gældende udpegede arealer. De nyberegnete BNBO'er vil med al sandsynlighed blive udpeget i den kommende udpegningsbekendtgørelse, der forventes at udkomme juni/juli 2025.

#### *Konsekvenserne ved brug af de gamle og forældede BNBO-beregninger*

##### *Lodsejere*

Lodsejerne risikerer at få pålagt restriktioner på arealer, som om kort tid vil bortfalde eller ændre sig i forhold til de nye udpegninger. Når der er udbetalt erstatning for de pålagte restriktioner inden for BNBO, er disse gældende, selvom de kommende udpegninger viser ændrede forhold (se figur A Forbundsvandværket og figur B Vonsild Vandværk).

I forhold til Forbundsvandværket vil konsekvensen være, som vist i illustrationen, at en del af marken med eksisterende BNBO'er (nord for borerne) vil blive pålagt restriktioner, som ikke vil være aktuelle efter de nye udpegninger – men restriktionerne vil stadig være gældende ift. den nye lovgivning, selvom de nye udpegninger viser, at arealet nu ligger uden for BNBO.

Når de nye udpegninger træder i kraft, bliver lodsejeren syd for de nuværende BNBO'er pålagt restriktioner ift. nye BNBO-arealer.

I forhold til Vonsild Vandværk vil de gældende BNBO-udpegninger påføre lodsejeren på nabomarken til vandværket unødvendige restriktioner, som ikke vil være aktuelle, når de nye udpegninger træder i kraft.

##### *Vandværker*

Vandværkerne risikerer at skulle udbetale erstatninger for BNBO-arealer, som i løbet af kort tid vil blive erstattet af nye udpegninger – som det f.eks. ses i figur B (Vonsild Vandværk). Her har vandværket etableret to nye borer i fredskov og skruet ned for indvindingsmængden på de tre sydligste borer. De kommende udpegninger viser, at lodsejer på matrikel 26k ikke skal pålægges restriktioner (ca. 1,1 ha), og at de to nyudpegede, nordligste borer ikke kræver restriktioner, idet de er beliggende i fredskov.

Vandværkerne kan desuden blive nødt til at genforhandle med lodsejere og betale for nye arealer, mens de ikke kan få allerede udbetalt erstatning retur for udgåede BNBO-arealer samt for brugstilpassede arealer. Se eksempler på gamle og genberegnete BNBO'er for to af vandværkerne på figur A og B.

##### *Kommunen*

Den nye lovgivning har ikke direkte økonomiske konsekvenser for kommunen. Kommunen skal dog bruge ekstra ressourcer i forhold til sagsbehandling under meddelelse af påbud/forbud og fastsættelse af erstatning samt brug af ekstern konsulentbistand hertil. Desuden er der afsat meget kort tid til sagsbehandling i forhold til at meddele påbud/forbud inklusiv en afgørelse om erstatningens størrelse (fra den 1. januar til den 1. marts 2025).

Da den nye udpegningsbekendtgørelse først kommer i juni/juli 2025, vil kommunen i nogle tilfælde være nødt til at meddele påbud/forbud ud fra de gældende udpegninger. Da kommunen ligger inde med ny viden om de kommende udpegninger, vil det give bedst mening at vente med at meddele påbud/forbud til den nye udpegningsbekendtgørelse foreligger.

Kommunen har spurgt Codex-advokaterne, hvad konsekvensen vil være, hvis kommunen ikke overholder sine forpligtelser i forhold til fristbekendtgørelsen. Efter Codex-advokaternes vurdering vil kommunen højst risikere ”en løftet pegfinger” fra Ankestyrelsen.

Forventningen er, at flere kommuner ikke vil være i stand til at overholde de korte tidsfrister, ligesom mange kommuner ligeledes afventer nye BNBO-udpegninger fra Miljøstyrelsen.

Derfor foreslår forvaltningen jf. ovennævnte konsekvenser mv., at udvalgte BNBO-sager, hvor BNBO'er er under genberegning og ny udpegning, kan afvente sagsbehandling, indtil de er officielt udpeget i udpegningsbekendtgørelsen.

### **Ophæng til politikker, strategier m.m.**

Fokusområdet Vores fælles drikkevand i Natur, Miljø og Klimas politikprogram.

**Fraværende** Freddy Christensen

# **Punkt 10: Orientering om Grøn Pulje for vedvarende energianlæg - Vamdrup Energipark**

24/16057

## **Resumé**

I forbindelse med at Vamdrup Energipark (solcelleparken ved Dybdalgårdsvej 9, Vamdrup) er blevet nettilsluttet, er der indbetalt til Grøn Pulje. Beløbsstørrelsen for puljen lyder på 533.600 kr.

Ansøgningsprocessen for Grøn Pulje er påbegyndt, og principperne administreres i overensstemmelse med administrationsgrundlaget vedtaget på Natur, Miljø og Klima den 12. april 2023.

Projektet administreres efter den gamle pulje.

## **Sagen behandles i**

Natur, Miljø og Klima.

## **Forslag**

Kommunaldirektøren foreslår,

at udvalget tager orienteringen til efterretning.

## **Beslutning Natur, Miljø og Klima den 11-09-2024**

Godkendt.

### **Fraværende:**

Freddy Christensen

## **Sagsfremstilling**

Solcellepark-projektet ved Dybdalgårdsvej 9, Vamdrup Energipark, er blevet nettilsluttet, og der er i den forbindelse indbetalt til Grøn Pulje.

Puljen forventes at åbne den 15. september 2024.

Vamdrup Byforum bliver orienteret direkte, og der annonceres på Kolding Kommunes hjemmeside.

Efter aftale med Vamdrup Byforum fastlægges ansøgningsfristen til den 15. november 2024. Herefter får Natur, Miljø og Klima projekterne til godkendelse.

Denne ansøgningsproces er komprimeret i forhold til hvad der forventes at blive fremadrettet.

For de projekter, der igangsættes efter 1. juli 2024, vil der være et revideret administrationsgrundlag og dertilhørende proces.

Projektet administreres efter den gamle pulje., hvor Kolding Kommune opkræver 8 % i administration til grøn pulje.

**Fraværende** Freddy Christensen

# Punkt 11: Opdatering af administrationsgrundlag for Grøn Pulje

24/11647

## Resumé

I forbindelse med Folketingets nye ”Klimaaf tale om mere grøn energi fra sol og vind på land 2023” af 12. december 2023, opdateres grøn pulje. Administrationsgrundlaget for administrationen af grøn pulje opdateres herved.

Grøn pulje er beskrevet i lov om fremme af vedvarende energi (VE-loven) og bekendtgørelse om grøn pulje. Det er kommunerne, der administrerer midlerne i grøn pulje, og midlerne kan anvendes til projekter til gavn for naboer til vedvarende energianlæg (herefter VE-anlæg) og til gavn for lokalsamfundet generelt. Midlerne i grøn pulje kan anvendes til mange forskellige formål, herunder grønne tiltag, landskabelige, rekreative eller kulturelle formål mv.

Dette administrationsgrundlag beskriver de overordnede principper for grøn pulje for vedvarende energianlæg i Kolding kommune, herunder hvem der er ansøgningsberettiget til grøn pulje, prioritering af ansøgninger samt ansøgningsprocessen til puljemidlerne.

Der lægges fra politisk side vægt på, at ansøgningerne understøtter indsatsene i Bæredygtighedspolitikken.

## Sagen behandles i

Natur, Miljø og Klima.

## Forslag

Kommunaldirektøren foreslår,

at det reviderede administrationsgrundlaget for grøn pulje godkendes.

## Beslutning Natur, Miljø og Klima den 11-09-2024

Godkendt.

### Fraværende:

Freddy Christensen

## Sagsfremstilling

I forbindelse med Folketingets nye ”Klimaaf tale om mere grøn energi fra sol og vind på land 2023” af 12. december 2023, opdateres grøn pulje. Administrationsgrundlaget for administrationen af grøn pulje opdateres herved.

Grøn pulje er beskrevet i lov om fremme af vedvarende energi (VE-loven) og bekendtgørelse om grøn pulje. Det er kommunerne, der administrerer midlerne i grøn pulje, og midlerne kan anvendes til projekter til gavn for naboer til vedvarende energianlæg (herefter VE-anlæg) og til gavn for lokalsamfundet generelt. Midlerne i grøn pulje kan anvendes til mange forskellige formål, herunder grønne tiltag, landskabelige, rekreative eller kulturelle formål mv. Opstiller meddeler indenfor fire uger efter byggetilladelse, om puljen uddeles i rater eller på en gang. Puljen har en tidsfrist på fem år fra opstiller har indbetalt til grøn pulje, hvorefter overskydende midler indbetales til staten.

Natur, Miljø og Klima træffer beslutning om, hvordan Grøn Pulje uddeles.

### Puljemidler:

Opstillere af et vedvarende energianlæg skal indbetale et beløb til grøn pulje, som svarer til:

Med ”Klimaaf tale om mere grøn energi fra sol og vind på land 2023” er taksterne for Grøn Pulje hævet og gælder for VE-anlæg, som har opnået byggetilladelse fra den 1. juli 2024:

Kr. pr. MW

	Ny takst	Tidligere takst
Landvindmøller	313.000	125.000
Havvindmøller	418.000	165.000

Solcelleanlæg	125.000	40.000
Vandkraftværker	226.000	92.000

*Prioritering af projekter:*

1. Projekter nær naboer til vedvarende energianlæg
2. Projekter vedrørende grønne tiltag i kommunen
3. Projekter fra naboer til vedvarende energianlæg
4. Projekter vedrørende tiltag i kommunen generelt

*Prioritering af information om åbning af grøn pulje:*

1. Naboer får brev via Digital Post
2. Lokalområder derudover orienteres via lokalrådene
3. Øvrige lokale i kommunen får besked via information på kolding.dk (evt. efter 2 år)

*Offentliggørelse af tildelte midler følger gældende lovgivning, samt offentliggørelse af lokale gevinster følger gældende lovgivning:*

Følgende skal indberettes til Energistyrelsen af Kommunalbestyrelsen:

1. Relevante projekt- og ejeroplysninger (oplyses senest 6 uger efter opstillers indbetaling til grøn pulje).
2. Beløb indbetalt til grøn pulje og antal rater, som indbetaling sker i (oplyses senest 6 uger efter opstillers indbetaling til grøn pulje).
3. Tidspunkt for modtagelse af beløb (oplyses senest 6 uger efter opstillers indbetaling til grøn pulje).
4. Beløb, som deles med eller er modtaget fra nabokommuner (oplyses senest 6 uger efter opstillers indbetaling til grøn pulje).
5. Størrelsen på tilsagn om tilskud fra grøn pulje (senest 4 uger efter kommunalbestyrelsens allokering af midler til projekter).
6. Oplysning om hvilke projekter, kommunalbestyrelsen har givet tilsagn om tilskud til (senest 4 uger efter kommunalbestyrelsens allokering af midler til projekter).
7. Afviste projektansøgninger (senest 4 uger efter kommunalbestyrelsens allokering af midler til projekter).

*Ansøgningsrunder:*

Små projekter	1-2 gange årligt
Mellem projekter	2 gange årligt
Store projekter	2-3 gange årligt

*Ansøgningsberettigede:*

Ansøgningsberettigede (fysiske eller juridiske personer) jf. bekendtgørelse om grøn pulje:

1. Naboer inden for seks gange møllehøjde
2. Naboer inden for 200 meter fra et solcelleanlæg eller vandkraftværk
3. Lokale i øvrigt i kommunen

Ansøgningsberettigede til grøn pulje er fortrinsvis foreninger, lokalråd og selvejende institutioner, som er beliggende i nærheden af vedvarende energianlæg, men enkeltpersoner kan også søge til almenlyttinge formål.

### *Ansøgningsprocedure:*

Når en pulje er åben for ansøgninger meddeles følgende jf. § 3 stk. 2 i bekendtgørelse om grøn pulje:

1. Puljens størrelse
2. Beskrivelse af puljen med bestemte deadlines
3. Ansøgningsberettigede
4. Prioritering af ansøgninger
5. Ansøgningsfrist
6. Krav til indhold af ansøgningen
7. Krav til beskrivelse af projekt
8. Oplysning om hvortil ansøgning skal sendes

Kolding Kommune opkræver 8 % i administration til grøn pulje.

### **Bilag**

Forslag til opdateret administrationsgrundlag 2024

**Fraværende** Freddy Christensen

# Punkt 12: Kommuneplan 2025 - Arealudpegninger for Naturområder

23/9149

## Resumé

Det er ved revisionsbeslutningen i Planstrategi 2023 besluttet at ajourføre kommuneplanens arealudpegninger i tilknytning til retningslinjer for Naturområder.

By- og Fællesforvaltningen har på den baggrund udarbejdet forslag til ændrede arealudpegninger med henblik på godkendelse til indarbejdelse i et samlet kommuneplanforslag.

Oplæg om arealudpegninger for Naturområder blev præsenteret på Byrådets temamøde om Kommuneplan 2025 og arealudlæg den 22. august 2024.

Udkast til forslag til Kommuneplan 2025 forventes forelagt til politisk behandling i december 2024 forud for offentlig høring i februar-marts 2025.

## Sagen behandles i

Plan og Teknik  
Natur, Miljø og Klima  
Økonomi og Strategi.

## Forslag

Kommunaldirektøren foreslår,

at forslag til ajourføring af arealudpegninger for Naturområder, herunder de særligt værdifulde naturområder og potentielle naturområder, godkendes og indarbejdes i forslag til Kommuneplan 2025.

## Beslutning Plan og Teknik den 22-08-2024

Forslaget indstilles til godkendelse.

### Fraværende:

Jan Schjerning

## Beslutning Natur, Miljø og Klima den 11-09-2024

Forslaget indstilles til godkendelse.

### Fraværende:

Freddy Christensen

## Sagsfremstilling

Af revisionsbeslutningen i Planstrategi 2023 for Kolding Kommune fremgår, at der skal foretages en revurdering af kommuneplanens naturudpegninger for ajourføring i forhold til naturens udvikling og for ajourføring i forhold til de forskellige udpegningers gensidige påvirkninger. Det gælder særligt arealudpegninger i tilknytning til Naturområder, Økologiske forbindelser og Potentiel Natur.

By- og Fællesforvaltningens oplæg til ændring af udpegningerne i forslag til Kommuneplan 2025 er afgrænset til temaet Naturområder som følge af ajourføringer af registreret §3-natur og fredskov, og en deraf konsekvens tilretning af temaet Potentiel Natur.

Kommunerne er gennem de nationale interesser i kommuneplanlægningen forpligtet til at sikre natur- og miljøhensyn, som følger af såvel national lovgivning som EU-lovgivning og internationale forpligtelser. Det skal blandt andet ske ved udpegning af naturområder med særlige naturbeskyttelsesinteresser, økologiske forbindelser, potentielle naturområder og potentielle økologiske forbindelser, som tilsammen udgør arealudpegningerne til Grønt Danmarkskort.

Kommuneplanen skal indeholde retningslinjer for, hvordan Grønt Danmarkskort sikres mod indgreb i form af bebyggelse, veje og anlæg, der kan forringe naturindhold, levesteder og spredningsveje for vilde planter og dyr.

*Forslag til revision af arealudpegninger*

Forslaget til reviderede arealudpegninger forholder sig til følgende gældende retningslinjer i kommuneplanen:

- Retningslinje for naturområder, herunder de særligt værdifulde naturområder.
- Retningslinje for økologiske forbindelser, potentielle økologiske forbindelser og potentielle naturområder.

Retningslinjerne indebærer blandt andet, at naturområder på land skal bevares og søges udvidet, og at der skal stilles vilkår, som sikrer overlevelse og fortsat udbredelse af de arter og naturtyper, der ligger til grund for udpegningen af de særligt værdifulde naturområder.

De potentielle naturområder skal friholdes for byggeri, anlæg og ændret arealanvendelse, der forringer muligheden for at oprette nye naturområder eller etablere sammenhænge mellem eksisterende naturområder.

Den fulde ordlyd af retningslinjerne med tilhørende redegørelse fra den gældende Kommuneplan 2021-2033 er vedlagt som bilag A.

Forvaltningen har udarbejdet et forslag til ajourføring af udpegningen af naturområder, herunder de særligt værdifulde naturområder. Arealudpegningen foreslås opdateret som følge af ajourføring af registreret §3-beskyttet natur og nye arealer med fredskov.

Der er siden sidste planperiode sket en stigning på 209 ha §3-beskyttet natur og 119 ha fredskov.

Ud af de 209 ha beskyttet natur har 129 ha tidligere været udpeget som potentiel natur. De resterende 80 ha er ny udpegning.

De særligt værdifulde naturområder udgør en delmængde af den samlede udpegning af naturområder. Udpegningen af de særligt værdifulde naturområder er i forslaget til ajourføring blevet suppleret med de naturområder, der ligger indenfor kerneområderne i Biodiversitetsstrategien. Disse områder var ikke en del af udpegningsgrundlaget i sidste planperiode.

Kortbilag med eksempler fra forvaltningens forslag til ajourføring af arealudpegningerne er vedlagt som bilag B.

### *Baggrund og mål*

Biodiversitetsstrategiens vigtigste mål er at sikre de mest værdifulde levesteder, give mere plads til naturen og prioritering af de større biologiske kerneområder. Det er derfor vigtigt, at de biologiske kerneområder er en del af arealudpegningen for de særligt værdifulde naturområder og Grønt Danmarkskort.

Biodiversitetsstrategiens vision er at standse tabet af biodiversitet og vende tab af biodiversitet til fremgang. Desuden skal de vigtigste levesteder sikres mod ødelæggelse og forringelse – også på den lange bane.

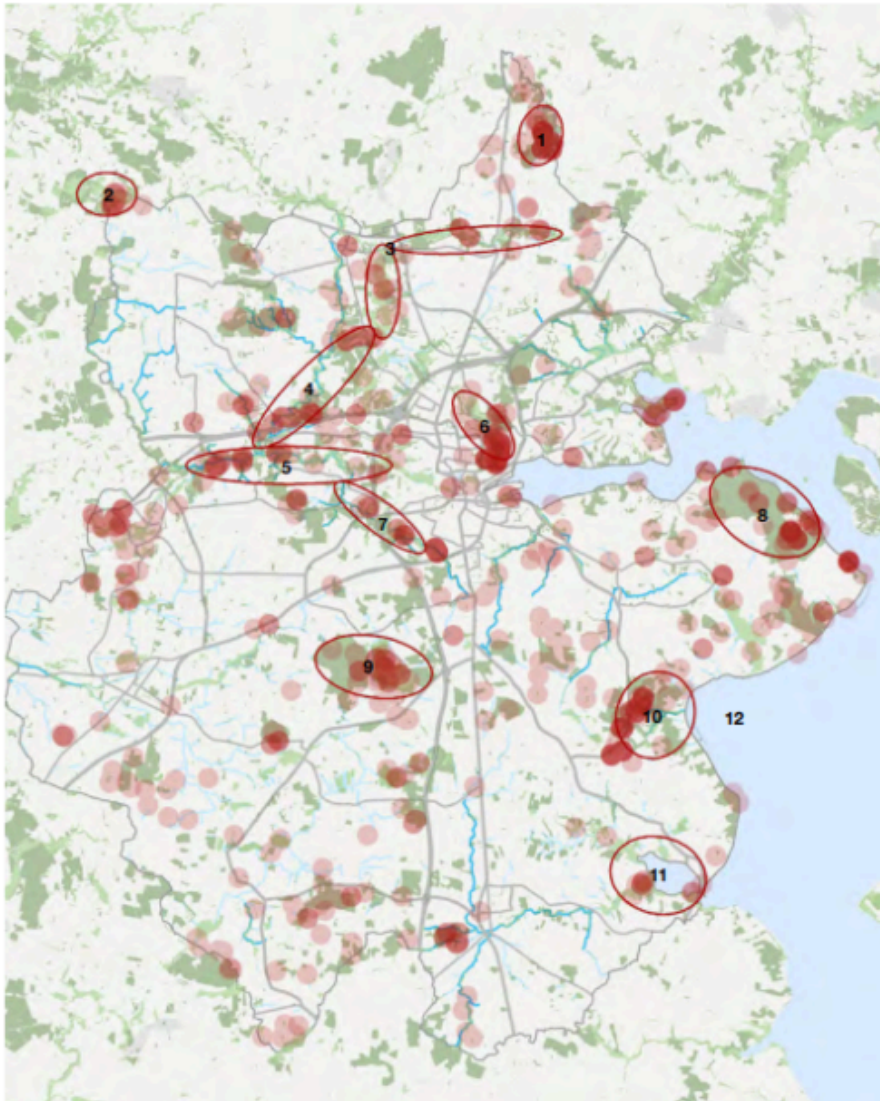
De levesteder, som huser de fleste og mest truede arter i kommunen, er overvejende koncentreret i større, sammenhængende områder, som har ligget upåvirket hen, og hvor der er en stor variation af forskellige levesteder. Disse områder kaldes kerneområder for biodiversitet, og her fokuseres særligt på at sikre de vilde arter og deres levesteder.

Kerneområderne er generelt rige på god natur og rummer, ud over de sjældne arter, også en stor variation af de mere almindelige arter. Så når der gøres en indsats for at sikre de sjældne arter i kerneområderne for biodiversitet, gavner det samtidigt en stor mængde andre arter i område.

Kerneområder med den højeste biodiversitet fremgår af nedenstående kort.

Signaturforklaring – se i beskrivelsen under kortet.

## Her er den høje biodiversitet i kommunen



### Kerneområder for biodiversitet

1. Viuf Skov 2. Skærse og Nørremose 3. Almind Ådal og Donssøerne 4. Vester Nebel Ådal med tilløb  
5. Kolding Ådal med tilløb 6. Marielund-kilen og tilstedende skovområder 7. Hylkedalen 8. Stenderup  
Nørre- og Midtskov 9. Svanemosen og Fovslet Skov 10. Skamling området med Odderbæk 11. Hejls  
Nor og tilstedende enge 12. Lillebælt

Kortet er baseret på data fra Danmarks Miljøportal, naturbasen.dk, svampeatlas.dk samt kommunale flora-registreringer. Fund af rødlistede arter er markeret med gennemsigtige, røde prikker (fugle undtaget). Jo kraftigere rød, des flere og des mere sjældne arter er der fundet. Vandløb med kraftig blå farve markerer de vandløb, som har højest naturværdi. Kerneområder er markeret med røde ellipser.

## Bilag

Bilag A retningslinjer for Naturområder

Bilag B korteksempler Naturudpegninger

Fraværende Freddy Christensen

# Punkt 13: Kommuneplan 2025 - Arealudpegninger for Skovrejsning

23/9149

## Resumé

Det er ved revisionsbeslutningen i Planstrategi 2023 besluttet at revidere kommuneplanens arealudpegninger i tilknytning til retningslinjer for skovrejsning.

By- og Fællesforvaltningen har på den baggrund udarbejdet forslag til ændrede arealudpegninger med henblik på godkendelse til indarbejdelse i et samlet kommuneplanforslag.

Oplæg om arealudpegninger for Skovrejsning blev præsenteret på Byrådets temamøde om Kommuneplan 2025 og arealudlæg den 22. august 2024.

Udkast til forslag til Kommuneplan 2025 forventes forelagt til politisk behandling i december 2024 forud for offentlig høring i februar-marts 2025.

## Sagen behandles i

Plan og Teknik  
Natur, Miljø og Klima  
Økonomi og Strategi.

## Forslag

Kommunaldirektøren foreslår,

at forslag til revision af arealudpegninger for skovrejsningsområder og områder, hvor skovrejsning er uønsket, godkendes og indarbejdes i forslag til Kommuneplan 2025.

## Beslutning Plan og Teknik den 22-08-2024

Forslaget indstilles til godkendelse.

### Fraværende:

Jan Schjerning

## Beslutning Natur, Miljø og Klima den 11-09-2024

Forslaget indstilles til godkendelse.

### Fraværende:

Freddy Christensen

## Sagsfremstilling

Af revisionsbeslutningen i Planstrategi 2023 for Kolding Kommune fremgår, at der skal foretages en revision af kommuneplanens udpegning af skovrejsningsområder og områder, hvor skovrejsning er uønsket.

Kommuneplanens nuværende udpegninger bygger på registreringer, der ligger en del år tilbage. Der er over årene konstateret en række uhensigtsmæssigheder i udpegningerne i forhold til Kommunens nuværende viden og aktuelle mål, hvilket er baggrunden for beslutningen om, at udpegningerne revideres.

Skovrejsning tjener flere formål, herunder bynære rekreative muligheder, sikring af grundvand og drikkevandsforsyning, virkemiddel til at mindske udvaskning af næringsstoffer i følsomme fjorde og søer, samt til at binde CO<sub>2</sub>. Skove er desuden et væsentligt element for oplevelsen af landskabet, som bør placeres strategisk i forhold til landskabets karakter og en helhedsorienteret planlægning for de ovennævnte formål.

Kommunerne er gennem de nationale interesser i kommuneplanlægningen forpligtet til at udpege tilstrækkelige arealer til at sikre fremdrift mod målene om at forøge landets skovarealer, som fastlagt i skovloven og det nationale skovprogram. Miljøstyrelsen fører tilsyn med, at det samlede areal af skovrejsningsområder som udgangspunkt fastholdes eller forøges, og eventuelle reduktioner af skovrejsningsområder erstattes ved udpegning af nye områder.

Samtidig skal kommunen sikre, at de udpegede arealer til skovrejsning ikke er i konflikt med de øvrige nationale interesser inden for natur, landskab, kultur og miljø, samt sikre statslige vejanlæg mod skovrejsning.

Det er væsentligt at bemærke, at kommuneplanens arealudpegninger af, hvor skovrejsning er ønsket og uønsket, ikke i sig selv sikrer, at der rejses skov. Tilsvarende hindrer udpegningerne ikke, at de udpegede arealer anvendes som hidtil. Opdaterede udpegninger sikrer derimod, at By- og Fællesforvaltningen hurtigt kan vurdere ansøgninger om skovrejsning og forespørgsler om egnede arealer.

Arealudpegningerne i forhold til skovrejsning inddeler hele kommunen i tre kategorier:

- Skovrejsningsområder, der er områder, hvor det er vurderet, at det vil være hensigtsmæssigt at rejse skov i forhold til kriterierne i de nationale interesser i kommuneplanlægningen. Inden for arealer i denne kategori har der tidligere været mulighed for at opnå tilskud til skovrejsning. Det er dog ikke aktuelt en mulighed.
- Områder, hvor skovrejsning er uønsket, er arealer, hvor det er vurderet, at skovrejsning vil være uforeneligt med øvrige planlægnings- og beskyttelseshensyn. Der kan som udgangspunkt ikke gives tilladelse til skovrejsning inden for disse områder.
- Neutrale områder er arealer udenfor de to ovennævnte kategorier. Der er ikke hindringer for, at der kan rejses skov i de neutrale områder.

#### *Forslag til revision af arealudpegninger*

Oplægget til reviderede arealudpegninger forholder sig til Kommuneplanens gældende retningslinjer for skovrejsningsområder og områder, hvor skovrejsning er uønsket.

Et uddrag med retningslinjerne og den tilhørende redegørelse fra den gældende Kommuneplan 2021-2033 er vedlagt som bilag A.

Ved udpegnings af skovrejsningsområder er der således taget hensyn til følgende kriterier:

- Behov for grundvandsbeskyttelse og beskyttelse af særlige drikkevandsområder samt lokal beskyttelse af almene vandværkers bevaringsværdige kildepladser.
- Fremme bynære, friluftsmæssige kvaliteter.
- Mulighed for at styrke og skabe vigtige økologiske grønne forbindelseslinjer.
- Mulighed for at understøtte vandplanernes målsætninger, hvor blandt andet skovrejsning i oplande til følsomme fjorde og søer vil kunne mindske udvaskningen af næringsstoffer.
- Mulighed for at binde mere CO<sub>2</sub>.

Ved udpegnings af områder, hvor skovrejsning er uønsket, er der taget hensyn til følgende kriterier:

- Arealer, der er udlagt til råstofgravning, byudvikling eller fremtidige veje.
- Landskabsværdier. Det kan være værdifulde udsigtslandskaber ved kyster og ådale, specifikke landskabstræk, f.eks. større landskabsfredninger, samt geologiske værdier.
- Lavbundsarealer i forbindelse med de store dalsystemer.
- Bevarelsen af en række specifikke naturværdier (f.eks. udpegede potentielle vådområder eller dele af potentiel natur) og beskyttede naturtyper (heder, overdrev, moser, enge, strandenge m.m.)
- Bevarelsen af særlige kulturhistoriske enheder som kirkeomgivelser/kirkebeskyttelseszoner, de nationale kulturarvsarealer og kulturhistoriske værdier, f.eks. arkæologiske eller særlige bevaringsværdige landsbyejerlav.
- Arealer i eller i umiddelbar nærhed af fuglebeskyttelsesområder med forekomst af arter, der er sårbare over for skovrejsning, som f.eks. engfugle, vadefugle, m.m.
- Opmærksomheden henledes endvidere på, at hensynet til de højdebegrænsende indflyvningsplaner omkring de offentlige flyvepladser Billund Lufthavn, Flyvestation Skrydstrup, Haderslev Flyveplads ved Skovbølling og Kolding Lufthavn skal respekteres.

Forslaget til reviderede arealudpegninger er udarbejdet i en tværfaglig arbejdsgruppe.

De relevante interesser og modhensyn er gennemgået, kvalificeret og afvejet mod hinanden og i forhold til den konkrete kontekst i forskellige lokalområder.

I forhold til områder, hvor skovrejsning er uønsket, er særligt landskabshensyn og hensyn til kulturmiljøer gennemgået og kvalificeret. I forhold til skovrejsningsområder er der særligt lagt vægt på at udpege arealer, hvor der er registreret

sårbarhed i forhold til sikring af grundvand og drikkevand.

Samlet set reduceres arealet af områder, hvor skovrejsning er uønsket, mens arealet af skovrejsningsområder forøges, som beskrevet i nedenstående tabel.

	Skovrejsningsområder	Områder, hvor skovrejsning er uønsket
Samlet areal <i>udpeget</i> i Kommuneplan 2021-2033	3.251 ha	13.659 ha
Samlet areal <i>foreslået</i> til Kommuneplan 2025	4.062 ha	12.738 ha

Kortbilag, som viser ændringen fra de gældende arealudpegninger til de foreslåede nye arealudpegninger, er vedlagt som bilag B.

### *Baggrund og mål*

Målsætningen i det nationale skovprogram er at øge skovarealet til 20-25 % af Danmarks samlede areal.

Ifølge Klimahandleplanen var der i Kolding kommune 7.773 ha skov i 2019. Det vil sige, at skovarealer udgjorde ca. 13 % af kommunens areal.

Aktuelt er målsætningerne om at forøge skovarealerne understreget af ”Aftale om et Grønt Danmark”, som blev indgået mellem Regeringen og parterne i den grønne trepart 24. juni 2024. Aftalen lægger op til en omfattende omlægning af Danmarks arealer og landbrugsproduktion og afsætter blandt andet ca. 22 mia. kr., som skal understøtte, at der rejses 250.000 ha skov frem mod 2045. Dette svarer til en opfyldelse af målet om at øge skovarealet til mindst 20 % af det samlede areal, men tidshorisonten for at nå målet er fremrykket fra 2090 til 2045.

Det betyder, at det hidtidige mål om skovrejsning i Kommunens Klimahandleplan 2022-2050 vil blive justeret i forbindelse med den årlige opdatering.

Citat fra Kolding Kommunes gældende Klimahandleplan bilag 1c, side 15:

*”I 1990 var der 6.254 ha<sup>23</sup> tilplantet skov i Kolding kommune og i 2019 var der i Kolding kommune 7.773 ha skov, heraf ca. 6.050 ha blivende skov (skov over 30 år) og de resterende ca. 1.700 ha er skovrejsning indenfor de seneste 30 år primært til skovrejsning fra landbrugsjord (ca. 1.600 ha). De anvendte kortdata er baseret på årlige satellitmålinger suppleret med luftfoto<sup>24</sup>. Regeringen satte i 1989 et mål om at Danmark skal have fordoblet sit skovareal i perioden 1990-2090, hvilket betyder, at der i 2090 i Kolding kommune skal være ca. 12.500 ha med skov. Fra 1990-2019 har Kolding kommune øget sit skovareal med ca. 1.500 ha. Frem til 2090 er målet derfor at rejse yderligere 4.735 ha med skov. Under forudsætning af en lineær forøgelse af arealet svarer det til ca. 67 ha om året, når man fordeler det jævnt i perioden.”*

## **Bilag**

Bilag A retningslinjer for Skovrejsning

Bilag B kort med forslag til skovudpegninger

**Fraværende** Freddy Christensen

# Punkt 14: Fjernvarmeforsyning Sdr. Stenderup

24/15163

## Resumé

TREFOR Varme har søgt om konvertering af varmeforsyningen i Sdr. Stenderup fra naturgas til fjernvarme.

Konvertering fra naturgas til fjernvarme reducerer CO<sub>2</sub>-udledningen og bidrager til gennemførelse af Kolding Kommune Varmeplan samt opnåelse af CO<sub>2</sub>-reduktionsmålet i Kolding Kommunes bæredygtighedsstrategi og klimahandleplan.

Projektforslaget bidrager desuden til det nationale mål om at mindske afhængigheden af russisk gas gennem udfasning af naturgas til opvarmning.

## Sagen behandles i

Natur, Miljø og Klima.

## Forslag

Kommunaldirektøren foreslår,

at der meddeles en betinget godkendelse af projektforslaget, såfremt der opnås tilskud fra fjernvarmepuljen til projektet.

## Beslutning Natur, Miljø og Klima den 11-09-2024

Godkendt.

### Fraværende:

Freddy Christensen

## Sagsfremstilling

TREFOR Varme har den 24. juni 2024 indsendt ansøgning om godkendelse af projektforslag for konvertering af naturgasområdet i Sdr. Stenderup til fjernvarme.

TREFOR Varme ønsker desuden at søge tilskud i fjernvarmepuljen.

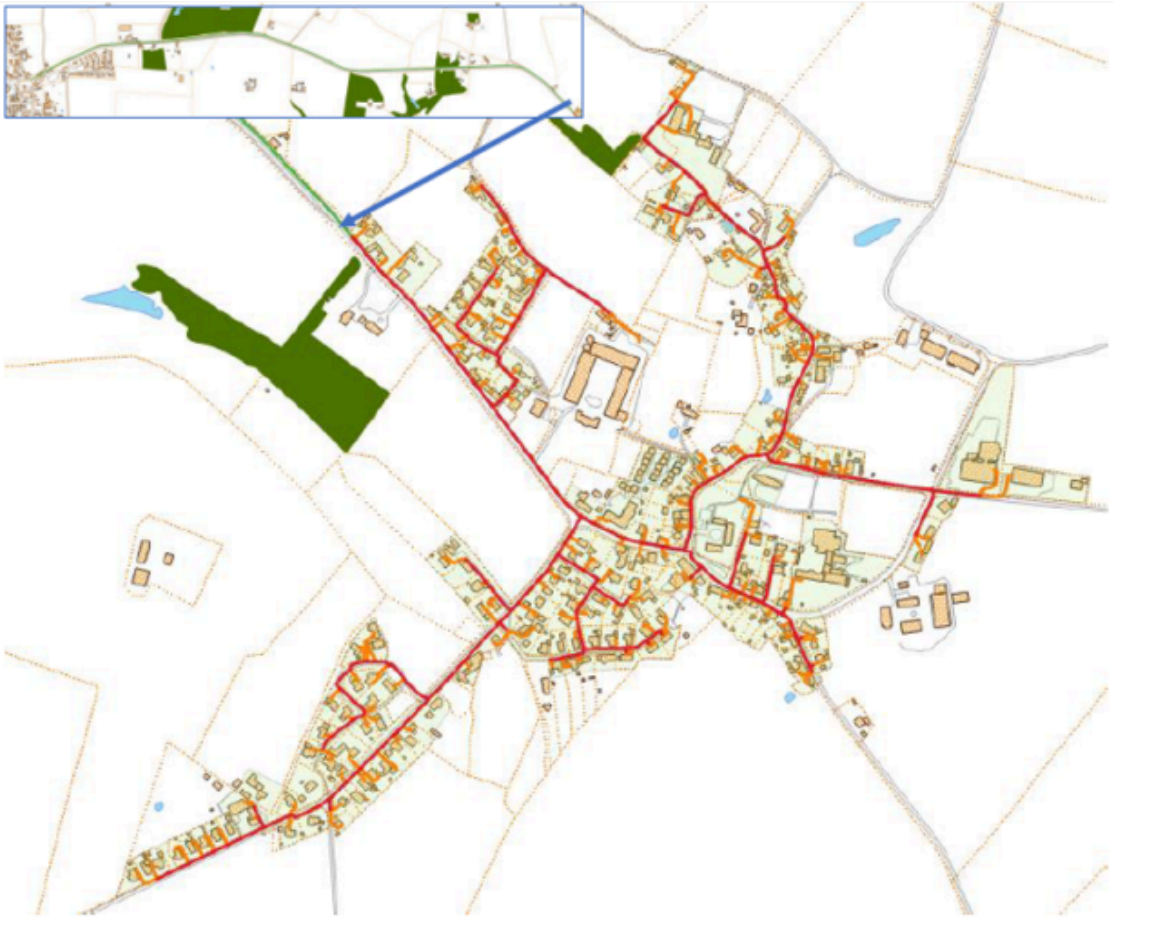
### *Projektforslaget*

Der er søgt om fjernvarmeforsyning af bestående bolig- og erhvervsområder i Sdr. Stenderup.

I områderne er der i alt 233 bolig- og erhvervsenheder, der er opvarmede med enten naturgas eller olie. Ledningsanlæggene etableres, så samtlige potentielle forbrugere i udvidelsesområderne kan forsynes med fjernvarme.

Der skal som minimum opnås 60 % tilslutning før projektet igangsættes.

Nedenfor ses kortudsnit af området.



På billedet ses projektets område. De røde streger viser fjernvarmeledningerne i området. Billedet øverst i venstre hjørne viser, hvordan fjernvarmeledningen (denne grøn streg) skal gå fra Sdr. Bjert/Agtrup til Sdr. Stenderup.

#### *Energi og miljø*

Udvidelsen af fjernvarmebehovet vil blive 100 % dækket med varme fra TVIS, hvor varmen primært kommer fra overskudsvarme fra Cross Bridge Energy (tidligere Shell), affaldsvarme og varme produceret på biomasse på Skærbækværket.

Der etableres en transmissionsledning på 3,1 km fra Sdr. Bjert til Sdr. Stenderup for at kunne forsyne området.

Omstilling fra naturgas til miljøvenlig fjernvarme vil medføre en CO<sub>2</sub>-reduktion på ca. 96 %, svarende til i alt 10.761 tons over 20 år.

#### *Økonomi*

Projektforslaget viser en samfundsøkonomisk fordel på 8.904.000 kr. i forhold til naturgas og 6.015.000 kr. ift. individuelle varmepumper som alternativ.

Fjernvarmeprojektet vil resultere i et selskabsøkonomisk underskud efter 30 år uden tilskud.

Selv hvis der opnås tilskud på 20.000 kr. til alle konverterede enheder de første 5 år, svarende til 209,7 enheder, hvilket giver et samlet tilskud på 4,194 mio. kr., vil der ikke kunne opnås et selskabsøkonomisk overskud set over en 30-årig periode med en kalkulationsrente på 3,5 %.

Brugerøkonomisk vil fjernvarmeforsyning reducere omkostningerne pr. enhed med gennemsnitlig 14.700 kr./år i forhold til naturgas og en varmepumpe vil reducere omkostningerne med yderligere ca. 2.000 kr.

Beregnes brugerøkonomien på grundlag af aktuelle energipriser, vil den gennemsnitlige fordel i fjernvarmescenariet frem for reference (naturgas)- eller varmepumpescenariet udgøre mellem 3.000 kr. og 20.000 kr. pr. kundeenhed pr. år.

Boligejere har mulighed for at søge om tilskud fra Bygningspuljen til udskiftning af naturgas- og oliefyre med en varmepumpeløsning. I områder, der er godkendt til fjernvarmeforsyning, kan der ikke opnås tilskud til varmepumper, dvs. denne tilskudsmulighed bortfalder, hvis projektforslaget godkendes.

Der er lavet følsomhedsberegninger for at vurdere projektets robusthed. I alle følsomhedsberegninger er scenariet med fjernvarmeforsyning fortsat den bedste samfundsøkonomiske løsning.

Det foreslås at meddele en betinget godkendelse af projektforslaget.

Ved *betinget godkendelse* forstås, at der ikke gives en endelig godkendelse. Den betingede godkendelse gives udelukkende, så fjernvarmeselskabet kan søge tilskud i fjernvarmepuljen sideløbende med den kommunale sagsbehandling. En betinget godkendelse kan gives, hvis projektforslaget ved en hurtig gennemgang kan ses at have belyst de punkter, det skal jf. projektbekendtgørelsen, og der ses at være god samfundsøkonomi i projektet.

Mens Energistyrelsen behandler ansøgningen om tilskud, sagsbehandler forvaltningen projektforslaget, sender det i høring, udarbejder miljøscreening m.v. efter den almindelige proces. Når sagsbehandlingen er gennemført, og hvis der er opnået tilsagn om tilskud fra Energistyrelsen, kan Kommunen meddele den endelige godkendelse.

#### *Tidshorisont*

Anlægsarbejdet planlægges påbegyndt i 2026 og forventes fuldt udviklet i 2030.

#### *Bæredygtighedsstrategien*

I bæredygtighedsstrategien har Kolding Kommune sat ambitiøse mål for CO<sub>2</sub>-reduktion. Udfasning af naturgas er en vigtig brik i at nå målene. Projektforslaget bidrager med en reduktion på 10.761 tons over 20 år.

#### *Forhold til VVM*

Etablering af fjernvarmedistributionsnet er omfattet af VVM-bekendtgørelsen, og der er indsendt en ansøgning om miljøscreening af projektforslaget, som behandles sideløbende med projektforslaget.

#### *Høring*

Projektforslaget er sendt i høring hos de berørte parter, som er vurderet at være Evida.

Høringsfrist var den 2. august 2024. Evida havde ingen bemærkninger.

#### *Vurdering*

Projektforslaget viser en samfundsøkonomisk fordel både i forhold til naturgasreferencen og i forhold til individuelle varmepumper.

Der er en brugerøkonomisk besparelse ved at skifte fra naturgas til fjernvarme. Projektforslaget viser, at der ved individuelle varmepumper kan opnås en lidt større besparelse.

Fjernvarme anses for at være en driftssikker og nem varmeforsyningsform, og den beregnede merpris er så lille, at det ikke forventes at have en negativ indvirkning på gennemførelse af projektet.

Kolding Kommune gennemførte i foråret 2023 sammen med Trefor et borgermøde om muligheden for fjernvarme i Sdr. Stenderup og en efterfølgende undersøgelse af interessen for fjernvarme. Undersøgelsen viste, at lidt over halvdelen var interesseret i en fjernvarmeløsning.

Forvaltningen vurderer, at der kan meddeles en betinget godkendelse af projektforslaget.

På mødet giver forvaltningen desuden en mundtlig status på gennemførelse af varmeplanen om konvertering af naturgasområderne.

**Fraværende** Freddy Christensen

# Punkt 15: Budgetopfølgning pr. 31. juli 2024 for Natur, Miljø og Klima

24/4675

## Resumé

Budgetopfølgning pr. 31. juli 2024 for Natur, Miljø, og Klima vedrørende Miljøpolitik og Lokaldemokratipolitik.

Forventningen til regnskab 2024 er:

- Regnskabet for Miljøpolitik forventes at blive et mindreforbrug på 300.000 kr.
- Regnskabet for Lokaldemokratipolitik forventes at blive et mindreforbrug på 500.000 kr.

## Sagen behandles i

Natur, Miljø, og Klima.

## Forslag

Kommunaldirektøren foreslår,

at budgetopfølgningen pr. 31. juli 2024 tages til efterretning.

## Beslutning Natur, Miljø, og Klima den 11-09-2024

Godkendt.

## Fravalgende:

Freddy Christensen

## Sagsfremstilling

Budgettet fastsætter rammerne for områdets forvaltning af kommunens midler. Der udarbejdes kvartalsvis opfølgning på udviklingen i serviceudgifterne, som forelægges Natur, Miljø, og Klima.

Opfølgningen fokuserer på områdets forbrug holdt op imod budgettet samt det skønnede års forbrug. Denne opfølgning vil igen blive forelagt Natur, Miljø, og Klima på mødet i december.

Sideløbende udarbejdes en bevillingskorrektur til Økonomi og Strategi samt Byrådet for perioden. Heri forelægges der eventuelle ændringer i bevillinger til godkendelse. Disse vil blive forelagt Natur, Miljø, og Klima på mødet i november.

I nedenstående tabel er budgettet og det forventede forbrug specificeret. Opfølgningen viser, at der forventes balance i regnskaberne for de enkelte politikområder.

### Miljøpolitik

Budgetområde	Korrigeret budget i 1.000 kr.	Forbrug i 1.000 kr.	Forbrugs-%	Forventet årsforbrug	Forventet mer-/mindreforbrug	Note
Miljø,	951	369	87	951	0	1
Skadedyr	590	1.270	459	590	0	2
Natur og vand	7.775	443	24	7.775	0	3
Miljø, og Erhverv	-26	427	-1.953	-26	0	4
Bæredygtighed	544	12	9	544	0	5
Batterier	100	6	36	100	0	6
Klima	534	82	53	534	0	7

Budgetområde	Korrigeret budget i 1.000 kr.	Forbrug i 1.000 kr.	Forbrugs-%	Forventet Årsforbrug	Forventet mer-/mindreforbrug	Note
I alt	10.468	2.608	60	10.468	-300	8

Å

Å

#### Note 1 Miljø

Udgifterne vedrører projektarbejde. Kontoen vedrører primært udgifter og indtægter til projektansatte. Indtægterne kommer ultimo året.

Å

#### Note 2 Skadedyr

Skadedyrsbekæmpelsen forventes opkrævet i september-oktober. Den opkræves via ejendomsbidragsbilletten. Der er dog tekniske udfordringer med opkrævningen, men disse forventes løst inden årets udgang. Udgifterne går til entreprenør, som står for den kommunale rottebekæmpelse, administrative omkostninger, etablering af spor i institutioner (samt drift og vedligehold heraf) og til forskellige tiltag til rottebekæmpelse.

Å

#### Note 3 Natur og vand

Udgifterne vedrørende vandledsvedligeholdelse, myndigheds- og projektopgaver i tilknytning til natur, kyster og vandled, driftsudgifter til Skamlingsbankeprojektet og Naturpark Lillebålt samt vedligehold af outdoorfaciliteter.

Å

#### Note 4 Miljø, og Erhverv

Budgettet for Miljø, og Erhverv anvendes typisk til konsulenthjælp og indkøb af udstyr til tilsyn, IT-programmer, licenser og kampagnemateriale i forbindelse med tilsyn og miljøgodkendelse på virksomheder og landbrug. Budgettet kan herudover indgå som en buffer i forhold til de budgetterede indtægter fra brugerbetaling på tilsyn og miljøgodkendelser, som kan variere betydeligt fra år til år. En stor del af indtægten dækker over en forureningssag.

Å

Brugerbetalingsindtægterne fra landbrugs- og virksomhedsopgaver skal jf. bekendtgørelsen opgøres for opgaver, udført i perioden fra 1. november 2023 til 1. november 2024, og vil først fremgå af budgettet i forbindelse med udsendelse af regningerne efter 1. november 2024.

Å

Forbrugsprocenterne for Miljø, og Erhverv forventes at ende på 100 ved årets udgang.

Å

#### Note 5 Bæredygtighed

Udgifterne vedrører bæredygtighedsprojekter, som eksempelvis bæredygtighedsstrategi.

Å

#### Note 6 Batterier

Den samlede årlige udgift forventes at kunne holdes inden for det budgetterede beløb. En del af de samlede udgifter vil først blive konteret i forbindelse med regnskabsafslutningen. Ordningen administreres fra Redux "Affald og Genbrug."

Å

#### Note 7 Klima

Indeholder bl.a. spildevandsopgaver og grundvandsbeskyttelse.

Å

#### Note 8

Det vides endnu ikke på hvilke områder mindreforbruget kommer, men samlet forventes det at blive på 300.000 kr.

Å

#### Lokaldemokratipolitik

Budgetområde	Korrigeret budget i 1000 kr.	Forbrug i 1.000 kr.	Forbrugs-%	Forventet Årsforbrug	Forventet mer-/mindreforbrug	Note
Bydelspuljen	777	5	36	777	0	9
Landsbypuljen	3.089	257	27	3.089	0	10
Centerbypuljen	1.148	1	9	1.148	0	11
Landsbyfællesskabsplaner	633	61	10	633	0	12

Budgetområde	Korrigeret budget i 1000 kr.	Forbrug i 1.000 kr.	Forbrugs-%	Forventet Årsforbrug	Forventet mer-/mindreforbrug	Note
I alt	5.647	324	23	5.647	-500	13

Å

*Note 9 Bydelspuljen*

Budgettet i Bydelspuljen blev udvalgsbehandlet i maj.

Å

*Note 10 Landsbypuljen*

Budgettet i Landsbypuljen blev udvalgsbehandlet i marts.

Å

*Note 11 Centerbypuljen*

Budgettet i Centerbypuljen fordeles efter aftale med de tre centerbyer (Christiansfeld, Lunderskov og Vamdrup).

Å

*Note 12 Landsbyfællesskabsplaner*

Der udarbejdes årligt en landsbyfællesskabsplan. Planen for området Jordrup/ Fynslund er afsluttet.

Å

*Note 13*

Det vides endnu ikke på hvilke områder mindreforbruget kommer, men samlet forventes det at blive på 500.000 kr.

## **Bemærkninger fra Koncernøkonomi**

Der er ikke yderligere bemærkninger til punktet.

**Fraværende** Freddy Christensen

## **Punkt 16: Deltagelse i ekstraordinære aktiviteter**

### **Resumé**

Deltagelse i ekstraordinære aktiviteter.

### **Sagen behandles i**

Natur, Miljø og Klima.

### **Forslag**

Kommunaldirektøren foreslår,

at Natur, Miljø og Klima drøfter, om der er behov for, at et eller flere medlemmer af udvalget varetager andre kommunale hverv.

### **Beslutning Natur, Miljø og Klima den 11-09-2024**

Der forelå intet til drøftelse.

#### **Fraværende:**

Freddy Christensen

### **Sagsfremstilling**

Det fremgår af Kolding Kommunes Regulativ om Vederlag og godtgørelse til Byrådets medlemmer, punkt 2, at der kan tillægges erstatning for tabt arbejdsfortjeneste for varetagelse af andre kommunale hverv, når deltagelsen sker efter anmodning fra Byrådet eller et af Byrådets udvalg, på grund af en protokolleret beslutning.

*Aktivitet:*

Ingen.

**Fraværende** Freddy Christensen

## **Punkt 17: Orienteringspunkter**

### **Resumé**

På mødet orienteres om nyt fra By-og Fællesforvaltningen inden for udvalgets område.

### **Sagen behandles i**

Natur, Miljø og Klima.

### **Forslag**

Kommunaldirektøren foreslår,

at orienteringen tages til efterretning.

### **Beslutning Natur, Miljø og Klima den 11-09-2024**

Godkendt.

### **Fraværende:**

Freddy Christensen

### **Sagsfremstilling**

Der gives en orientering om:

Miljøgodkendelse – Kolding Lufthavn

Der kan ikke træffes beslutning under punktet, fordi det kun er et orienteringspunkt.

**Fraværende** Freddy Christensen

## **Punkt 18: Orientering fra formanden**

### **Resumé**

Orientering fra formanden.

### **Sagen behandles i**

Natur, Miljø og Klima.

### **Beslutning Natur, Miljø og Klima den 11-09-2024**

Godkendt.

### **Fraværende:**

Freddy Christensen

**Fraværende** Freddy Christensen

## **Punkt 19: Underskriftsside**

### **Resumé**

Udvalget skal godkende referatet.

Dette gøres ved, at hvert medlem, der har deltaget i mødet, underskriver ved at trykke på ”Godkendt” i sagen Underskriftsside.

### **Sagen behandles i**

Natur, Miljø og Klima.