

REFERAT Natur, Miljø og Klima d. 07-02-2024

Mødedato Onsdag d. 07. februar 2024 kl. 13:00

Mødested Mødelokale 1.2 Vest

Mødedeltagere Jørn Chemnitz, Filip Bekic Bladt, Freddy Christensen, Jonathan Dyring Løvbom, Mads Kloppenborg-Skrumsager, Molle Lykke Nielsen, Yrsa Mastrup

Indholdsfortegnelse

Forslag om forvaltningsbaserede CO2 regnskaber og et samlet kommunalt CO2 regnskab.....	3
Forslag om kortlægning af bæredygtighedsindsatser.....	4
Redegørelse for håndtering af jord i Kolding Kommune.....	5
Statens nye klimaaftale - Klimaaftale om mere grøn energi fra sol og vind på land 2023.....	6
Orientering om status for kloaksanering i Kolding kommune.....	8
Forslag til spildevandsplantillæg 2018-26 - Nyt boligområde ved Virkelyst.....	10
§ 25-tilladelse til vejprojekt ved Tankedalsvej.....	12
Forslag til Natura 2000-handleplaner (2022-2027) for Lillebælt og Svanemosen - offentlig høring...	14
Endelig vedtagelse af 6 nye vandløbsregulativer for Kaadt-Tagkær Bæk, Søbækken, Gundebæk, M...	19
Forslag om vedligehold af offentlige vandløb.....	23
Ansøgning om anlægsbevilling vedr. p.nr. 5270 Investeringer til flere besøg i Naturpark Lillebælt...	24
Afrapportering af centerbypuljen og borgerplanmidler 2023.....	26
Fordeling af Centerbypuljen 2024 - godkendelse.....	29
Opstillingsguide til byens pladser.....	33
Udkast til sundhedspolitik.....	35
Takster for BlueKolding Spildevand 2024.....	38
Takster for vandværker i Kolding Kommune 2024.....	40
Deltagelse i ekstraordinære aktiviteter.....	42
Orienteringspunkter.....	43
Orientering fra formanden.....	44
Underskriftsside.....	45

Punkt 1: Forslag om forvaltningsbaserede CO2 regnskaber og et samlet kommunalt CO2 regnskab

24/1638

Resumé

Formand og næstformand for udvalget Natur, Miljø og Klima Jørn Chemnitz (F) og Filip Bekic Bladt (A) har anmodet om at få et punkt optaget på Natur, Miljø og Klimas dagsorden.

Punktet omhandler et forslag om, at der skal udarbejdes forvaltningsbaserede CO2 regnskaber og et samlet kommunalt CO2 regnskab.

Sagen behandles i

Natur, Miljø og Klima

Forslag

Kommunaldirektøren foreslår, at

det af Jørn Chemnitz (F) og Filip Bekic Bladt (A) fremsatte forslag drøftes.

Beslutning Natur, Miljø og Klima den 07-02-2024

Drøftet.

Fraværende:

Mads Kloppenborg-Skrumsager

Sagsfremstilling

Baggrund:

Formand og næstformand for udvalget Natur, Miljø og Klima Jørn Chemnitz (F) og Filip Bekic Bladt (A) har anmodet om, at følgende punkt optages på Natur, Miljø og Klimas dagsorden.

”Filip og jeg vil gerne have et punkt omkring forvaltningsbaserede CO2 regnskaber og et samlet kommunalt CO2 regnskab. Vi ser en udfordring i, at Klimahandlingsplanen bliver et udvalgsanliggende i stedet for det samlede byråds ansvar. Ved at få regnskaber for de enkelte forvaltningsområder kan behov for klimaindsatser komme tættere på medarbejdere, ledere og de ansvarlige udvalg.”

Forvaltningens bemærkninger:

Der er i forbindelse med behandlingen af dagsordenspunktet vedrørende Status 2023 for ”Kolding Kommunes Klimahandleplan 2022-2050” blev fremlagt forslag til enkelte nye tiltag.

Et af disse nye tiltag er, at der bliver udarbejdet et CO2-regnskab for Kolding Kommune som virksomhed.

By- og Fællesforvaltningen (Indkøb, Kørsel og Risiko samt Bæredygtighedssekretariatet) er derfor i gang med at få udviklet et CO2-regnskab for Kolding Kommune som virksomhed. CO2-regnskabet forventes klart efter sommerferien 2024. CO2-regnskabet vil kunne opgøres på forvaltnings- og afdelingsniveau. Indkøb, Kørsel og Risiko afholder udgifterne til regnskabet.

På mødet i Natur, Miljø og Klima den 6. december 2023 blev det besluttet, at:

”Udvalget opfordrer Økonomi og Strategi til at have et ekstra fokus på klimahandleplanen og eventuelt lade det være et emne til et temamøde for hele Byrådet i 2024.”

På mødet i Økonomi og Strategi den 22. december 2023 blev Direktionen bedt om at udarbejde forslag til et sådant temamøde for Byrådet.

Fraværende Mads Kloppenborg-Skrumsager

Punkt 2: Forslag om kortlægning af bæredygtighedsindsatser

24/1701

Resumé

Formand og næstformand for udvalget Natur, Miljø og Klima Jørn Chemnitz (F) og Filip Bekic Bladt (A) har anmodet om at få et punkt optaget på Natur, Miljø og Klimas dagsorden.

Punktet omhandler et forslag om kortlægning af bæredygtighedsindsatser.

Sagen behandles i

Natur, Miljø og Klima.

Forslag

Kommunaldirektøren foreslår, at

det af Jørn Chemnitz (F) og Filip Bekic Bladt (A) fremsatte forslag drøftes.

Beslutning Natur, Miljø og Klima den 07-02-2024

Drøftet.

Fraværende:

Mads Kloppenborg-Skrumsager

Sagsfremstilling

Baggrund:

Formand og næstformand for udvalget Natur, Miljø og Klima Jørn Chemnitz (F) og Filip Bekic Bladt (A) har anmodet om, at følgende punkt optages på Natur, Miljø og Klimas dagsorden.

”Filip og jeg vil gerne have et punkt på vedr. kortlægning af de enkelte udvalgs bæredygtighedsindsatser. Vi oplever at bæredygtighed ofte opfattes som et grønt anliggende, og vi ønsker at sætte større fokus på bæredygtighedsindsatser i alle udvalg.”

Forvaltningens bemærkninger:

Der er med afsæt i den gældende Bæredygtighedsstrategi planlagt en proces i 2024 i forhold til at udarbejde Kolding Kommunes nye Bæredygtighedspolitik.

I procesplanen planlægges en høringsrunde i august-september 2024. Her kunne man kombinere fremmødet på de politiske fagudvalg med en drøftelse af, hvilke bæredygtighedsindsatser (såvel miljømæssige, sociale som økonomiske) man har gang i på nuværende tidspunkt, og hvor der kunne være et potentiale for at igangsætte noget nyt.

For at lykkes med kortlægningen vil det kræve:

- Definition af en fælles forståelsesramme i forhold til, hvornår en indsats kan defineres som bæredygtig.
- Hjælp til de forskellige udvalg med at kortlægge indsatser, f.eks. via forvaltningskonsulenter eller andet.

Fraværende Mads Kloppenborg-Skrumsager

Punkt 3: Redegørelse for håndtering af jord i Kolding Kommune

24/2632

Resumé

I forlængelse af Nordic Waste-sagen fra Randers Kommune har By- og Fællesforvaltningen gennemgået Kolding Kommunes pladser og virksomheder, der foretager jordhåndtering.

Sagen behandles i

Natur, Miljø og Klima.

Forslag

Kommunaldirektøren foreslår,

at redegørelsen tages til efterretning.

Beslutning Natur, Miljø og Klima den 07-02-2024

Godkendt.

Sagsfremstilling

I forlængelse af Nordic Waste-sagen fra Randers Kommune har By- og Fællesforvaltningen gennemgået Kolding Kommunes pladser og virksomheder, der foretager jordhåndtering.

I Kolding kommune findes nogle virksomheder, der modtager og håndterer overskudsjord. Disse virksomheder har alle miljøgodkendelser, der regulerer driften. Bl.a. er der vilkår om, at oplag og håndtering af forurenede jord sker på befæstet areal, med opsamling af overfladevand.

Ud over disse virksomheder er der en række igangværende og tidligere råstofgrave, der modtager ren og lettere forurenede jord.

Det er Region Syddanmark, der er myndighed på dispensation til modtagelse af jord i alle råstofgrave samt efterbehandling af arealerne i de igangværende råstofgrave. I tidligere råstofgrave skal Kolding Kommune meddele landzonetilladelse til aktiviteterne.

Råstofgravene, der modtager lettere forurenede jord, er meddelt miljøgodkendelse, der regulerer driften i forbindelse med opfyldet. Kolding Kommune er myndighed på miljøgodkendelser, der regulerer selve driften i forbindelse med jordmodtagelse og opfyldning af ovennævnte råstofgrave.

Hændelsen ved Nordic Waste vurderes at hænge sammen med en særlig geologi med plastisk ler. Derfor har forvaltningen foretaget en vurdering af de geologiske forhold i Kolding kommune, der viser, med den viden, der findes i dag, at de geologiske forhold i undergrunden i Kolding kommune ikke er sammenlignelige med det, der er set ved Nordic Waste i Randers Kommune.

Punkt 4: Statens nye klimaaf tale - Klimaaf tale om mere grøn energi fra sol og vind på land 2023

24/974

Resumé

Regeringen (Socialdemokratiet, Venstre og Moderaterne), Socialistisk Folkeparti, Det Konservative Folkeparti, Enhedslisten, Radikale Venstre og Alternativet indgik den 12. december 2023 aftalen ”Klimaaf tale om mere grøn energi fra sol og vind på land 2023” om at staten kan spille en aktiv rolle i planlægningen af større energiparker på land samt understøtte udbygningen af vedvarende energi (angives efterfølgende som VE) på land generelt. I forlængelse af aftalen har klima-, energi- og forsyningsminister Lars Aagaard sendt et brev til borgmesteren. Aftalen med dertilhørende ministerbrev er vedlagt som bilag til sagen.

I klimaaf talem lægges der yderligere vægt på, at naboer og lokalsamfund også får del i gevinsterne, der via kompensation giver de berørte lokalområder et tydeligt udviklingsperspektiv, lokale gevinster og mulighed for udvikling af byer, styrkelse af natur, biodiversitet og de lokalområder, hvor der opstilles VE.

By- og Fællesforvaltningen vil på mødet gennemgå de centrale indsatser i udspillet.

Sagen behandles i

Plan og Teknik
Natur, Miljø og Klima

Forslag

Kommunaldirektøren foreslår,

at orienteringen tages til efterretning.

Beslutning Plan og Teknik den 30-01-2024

Godkendt.

Beslutning Natur, Miljø og Klima den 07-02-2024

Godkendt.

Sagsfremstilling

Regeringen (Socialdemokratiet, Venstre og Moderaterne), Socialistisk Folkeparti, Det Konservative Folkeparti, Enhedslisten, Radikale Venstre og Alternativet indgik den 12. december en aftale ”Klimaaf tale om mere grøn energi fra sol og vind på land 2023” om at staten kan spille en aktiv rolle i planlægningen af større energiparker på land, samt understøtte udbygningen af vedvarende energi på land generelt. I forlængelse med aftalen har Klima-, energi- og forsyningsminister Lars Aagaard sendt et ministerbrev til borgmesteren. Aftalen med dertilhørende ministerbrev er vedlagt som bilag til sagen.

Klimaaf talem indeholder en række indsatser som et led i indsatsen for en firedobling af den samlede elproduktion fra solenergi og landvind i 2030. Der banes samtidig vej for, at staten kan spille en aktiv rolle i planlægningen af større energiparker på land og understøtte udbygningen af VE på land. Indeværende aftale er første opfølgende aftale på sidste års ”Klimaaf tale om grøn strøm og varme 2022”.

Aftalepartierne er enige om, at regeringen fremsætter en ny lov om større energiparker i foråret 2024, hvor de udpegede arealer for energiparker tildeles særlige vilkår, for at gøre det nemmere og hurtigere at få tilladelser og dispensationer til opstiller af VE-anlæg. Energiparkerne vil være et supplement til den kommunale planlægning af VE-projekter og skal ses som et bidrag til at fjerne barrierer herfor.

En ny lov om større energiparker skal bl.a. muliggøre,

- at der for beskyttede områder, som det gælder i dag, altid skal foretages en konkret vurdering af, om der kan dispenseres fra beskyttelsen i det konkrete område. Det vil sige, at der skal foretages en konkret afvejning af de forskellige beskyttelseshensyn og hensynet til vedvarende energi, hvor det fremadrettet gøres muligt, at hensynet til etablering af vedvarende energianlæg tillægges en større vægt end hidtil. Det betyder, at det fremadrettet i

nødvendigt omfang kan blive muligt at placere vedvarende energianlæg på visse områder med beskyttelsesinteresser vedrørende natur, miljø, landskaber, kulturarv m.v.

- at der gives gunstige vilkår for placering af PtX-anlæg og virksomheder såsom produktionsvirksomheder i tilknytning til anlæg i energiparkerne, hvor særlige hensyn taler for denne placering.
- At der etableres én indgang for energiparkerne til statslig myndighedsbehandling på natur- og miljøområdet, som skal yde vejledning til kommunerne, koordinere de relevante statslige myndigheders sagsbehandling og eventuelt overtage myndighedsbehandlingen af miljøvurderingen og eventuelle miljøtilladelser.

Ved klimaaftalens punkter vedrørende lokal opbakning til VE er aftalepartierne enige om,

- at øge kompensationen til naboer og lokalsamfund ved at øge grøn pulje med 150 pct. og VE-bonus med 50 pct. Derudover sikres det, at satserne for grøn pulje er teknologineutrale.
- at justere grøn pulje, så:
 - Opstillerne får mulighed for at indbetale til grøn pulje i årlige rater, f.eks. over 5-10 år.
 - Grøn pulje kan deles på tværs af nabokommuner, som kan være aktuelt, når et vedvarende energianlæg opstilles nær en kommunegrænse.
- at forbedre mulighederne for, at dialog om midler fra grøn pulje kan igangsættes samtidig med lokalplanen for anlæggene, ved at vejlede kommuner om praksis og muligheder herfor.
- at den aftalte evaluering af VE-ordningerne rykkes fra 2024 til 2025.
- at styrke vejledningsindsatsen i forhold til særaftaler ved at udarbejde en vejledning rettet mod kommuner og VE-opstillere om, hvilke lovlige hensyn, der kan varetages i planlægningen for vedvarende energi efter planloven.
- at etablere en indberetningspligt til Energistyrelsen for kommuner og opstillere vedrørende betalte og modtagne midler i forbindelse med opstillingen af vedvarende energi på land, som giver mulighed for synliggørelse og transparens om gevinster, samt løbende at holde øje med udviklingen i brugen af lokale gevinster.
- at udarbejde en analyse af mulige gevinst- og kompensationsordninger for naboer til særligt store eltransmissionsanlæg.

Bilag

Klimaaf tale om mere grøn energi fra sol og vind på land 2023

Ministerbrev om justering af VE-ordningerne pba. Klimaaf tale om mere grøn energi fra sol og vind på land af 12. december 2023

Punkt 5: Orientering om status for kloaksanering i Kolding kommune

24/1659

Resumé

Byrådet har på sit møde den 26. september 2023 vedtaget en politisk budgetnote nr. 22 med pålydende:

Den konstituerede By- og Udviklingsdirektør pålægges gennem dialog med BlueKolding at undersøge, hvilke muligheder der er for at fremme kloaksanering i Kolding kommune. Endvidere skal, såfremt det er muligt at komme hurtigt videre, afklares det nødvendige ressourceforbrug hertil.

Undersøgelsen afrapporteres til Natur, Miljø og Klima senest i februar 2024.

Denne orientering og det udarbejdede notat til sagen redegør, jævnfør budgetnote 22, for status og afvigelser for saneringsprojekter, der fremgår af Blå Plan samt vurdering af muligheder for at fremme kloaksaneringen.

Kloaksanering i Kolding kommune understøtter det politiske fokusområde: ”Mere plads til natur og naturoplevelser, forbedre forholdene for dyrelivet i Kolding Fjord og langs Lillebæltskysten ved at udplante ålegræs, etablere stenrev og fortsat at reducere i spildevandsoverløb”.

Sagen behandles i

Natur, Miljø og Klima.

Forslag

Kommunaldirektøren foreslår,

at orienteringen tages til efterretning.

Beslutning Natur, Miljø og Klima den 07-02-2024

Godkendt.

Sagsfremstilling

Blå Plan – Kolding Kommunes spildevandsplan 2018-2025 – er en plan for bortskaffelse af spildevand i kommunen og angiver blandt meget andet en oversigt over de områder, hvor der skal ske kloaksanering.

Det primære fokus er på fælleskloakerede systemer, hvor regn- og spildevand løber i én og samme ledning. Saneringen kan her bestå af en traditionel kloakseparering (regn- og spildevand adskilles i hver sin ledning), en semiseparering (dele af regnvandet adskilles) eller en udbedring af fællessystemet ved f.eks. strømpeføring af ledninger og etablering af underjordiske bufferbassiner.

I Blå Plan er der fremlagt en rækkefølge for kommende saneringsprojekter i de fælleskloakerede områder. Saneringsprojekterne blev prioriteret ud fra en politisk besluttet prioriteringsliste, hvor fokusområderne var natur- og miljøhensyn, forsynings sikkerhed, klimatilpasning og minimering af energiforbrug.

Rækkefølgeplanen blev lavet på baggrund af data, der var tilgængelige på tidspunktet for udarbejdelsen af Blå Plan. Der blev derfor taget forbehold for, at endnu ukendte faktorer ville få indflydelse på gennemførelsen af tidsplanen i den nævnte rækkefølge.

I Blå Plan er der angivet en rækkefølge for kloaksanering af 18 specifikke områder. I det udarbejdede notat til sagen gives en status for hvert af de 18 områder.

Flere områder er saneret eller tæt på at være færdige. Der ses dog mange forskydninger i rækkefølgeplanen, og det er der flere årsager til.

- De planlagte anlægsarbejder har taget længere tid end først antaget, hvilket ikke er usædvanligt i større anlægsprojekter, der både strækker sig over flere år og involverer mange forskellige parter.
- Der er i planperioden (2018-2025) kommet nye projekter til, som det har været nødvendigt at opprioritere – herunder byggemodninger samt drifts- og saneringsopgaver. Nye projekter medfører både en myndighedsbehandling (plantillæg, tilladelser m.v.) samt for BlueKoldings vedkommende en projekterings- og etableringsfase.
- At der skal ske en koordinering med andre projekter i området, herunder byforskønnelsesprojekter, ledningsarbejder og større vej- og cykelstiprojekter.

- BlueKolding arbejder med en Asset Management model for at prioritere saneringsopgaverne. Modellen medvirker til at sikre, at eksisterende anlægs levetid udnyttes optimalt. Modellen har været med til at ændre prioriteringen og etapeopdelingen af saneringsprojekter.
- BlueKolding har besluttet at minimere låneoptag og holde en stabil takst. Det giver to hovedårsager til, at der ikke er sammenfald mellem Blå Plan og de projekter, der er gennemført og planlagt. Omvendt er det med til at stabilisere BlueKoldings økonomi på den lange bane.
- Der er kommet nye oplysninger eller nye ønsker, hvilket har gjort det nødvendigt at ændre på det oprindelige plangrundlag. Dette medfører bl.a. en ny høringsperiode, og dermed tidsudsættelse.

BlueKolding har i mange år været i gang med kloaksanering, hvor områderne er blevet udvalgt og saneret på én gang fra ende til anden. Der vil blive lagt op til en anden saneringsrække-følge, hvor BlueKolding i større grad går bort fra at sanere hele byer på én gang, til at sanere etapevis i de områder, der trænger mest.

BlueKolding og Kolding Kommune har i dag et godt samarbejde bl.a. med kloaksanerings-opgaven. Der er løbende et behov for en tæt opfølgning og fælles billede af status og fremdrift hos såvel ledelsen som de tilknyttede ressourcepersoner. Flere fælles statusmøder omkring handle- og detailplaner i de enkelte kloaksaneringsområder vil kunne understøtte det fælles billede, herunder de forestående opgaver, og hvem der er ansvarlig for dem.

Det vurderes også, at for at kunne fremme kloaksaneringen i Kolding Kommune vil det kræve tilførsel af ressourcer i form af økonomi og personel til BlueKolding samt personel til Kolding Kommune. Der arbejdes på at kunne fremlægge et estimat herfor for de igangværende og kommende kloaksaneringsprojekter/-områder.

For BlueKoldings vedkommende gør det sig gældende, at såfremt saneringshastigheden skal øges, vil det kræve et låneoptag i et pengeinstitut eller KommuneKredit til investeringerne. Det vil også blive nødvendigt for BlueKolding at tilføre projekt- og planafdelingen flere ressourcer.

For Kolding Kommunes vedkommende gør det sig gældende, at såfremt saneringshastigheden skal øges, vil det kræve en tilførsel af flere ressourcer til forvaltningen, da mængden af opgaver vil øges.

Bilag

Notat i forhold til budgetnote 22 - Kloaksanering i Kolding kommune

Punkt 6: Forslag til spildevandsplantillæg 2018-26 - Nyt boligområde ved Virkelyst

23/18463

Resumé

Lokalplan nr. 0643 beskriver rammerne for et nyt boligområde med ca. 62 enfamiliehuse med tilhørende infrastruktur og grønne arealer ved Virkelyst i Vester Nebel. Der er i den forbindelse udarbejdet et forslag til spildevandsplantillæg – Spildevandsplantillæg 2018-26, der præcisere, hvordan spildevand og regnvand skal håndteres i lokalplanområdet.

Spildevandsplantillægget udgør – sammen med den eksisterende spildevandsplan 2018-2025 (Blå Plan) – plangrundlaget for at gennemføre spildevandskloakering og regnvandshåndtering, så spildevand håndteres af forsyningsselskabet (BlueKolding) og regnvand håndteres lokalt på den enkelte matrikel og i et spildevandslaug. Området er i dag ikke kloakeret.

Tillægget giver det juridiske grundlag til at foretage eventuelle nødvendige arealerhvervelser i forbindelse med etablering af regn- og spildevandsledninger.

Det planlagte tiltag understøtter det politiske fokusområde: Mere plads til natur og naturoplevelser, forbedre forholdene for dyrelivet i Kolding Fjord og langs Lillebæltskysten ved at udplante ålegræs, etablere stenrev og fortsat at reducere i spildevandsoverløb.

Sagen behandles i

Natur, Miljø og Klima.

Forslag

Kommunaldirektøren foreslår,

at forslag til Spildevandsplantillæg 2018-26 til Kolding Kommunes Spildevandsplan 2018-2025 godkendes til fremlæggelse i 8 ugers offentlig høring,

at Kolding Kommune udtrykker ekspropriationsvilje i medfør af miljøbeskyttelseslovens § 58 til ekspropriation af servitutpålæg vedrørende etablering af regn- og spildevandsledninger på det på nedenstående anførte arealer til fordel for BlueKolding A/S, og

at Kolding Kommune igangsætter ekspropriationssager i medfør af miljøbeskyttelseslovens § 58, såfremt de pågældende lodsejere ikke frivilligt tiltræder de nødvendige servitutpålæg vedrørende regnvandsledningens placering, idet det er en forudsætning, at BlueKolding A/S holder kommunen skadesløs i enhver henseende som følge af projektet og ekspropriationen.

Beslutning Natur, Miljø og Klima den 07-02-2024

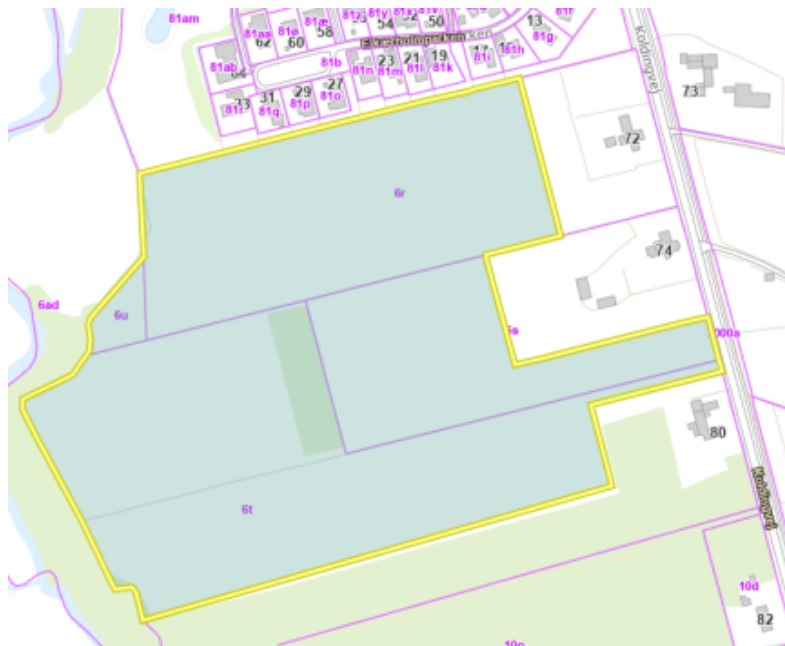
Godkendt.

Sagsfremstilling

Spildevandsplantillæg 2018-26 til Kolding Kommunes Spildevandsplan 2018-2025 (Blå Plan) ændrer områdets kloakopland fra ukloakeret til fremtidig spildevandskloakeret således at:

- Husspildevand fra områdets boliger tilsluttes BlueKoldings kloak.
- Regnvand fra hver enkelt boliggrund håndteres lokalt på egen grund via nedsivningsanlæg.
- Regnvand fra veje, stier og fællesarealer håndteres i lokalplanområdet af grundejerne, der organiseres i et spildevandslaug.

Området omfattet af spildevandstillægget ses herunder.



Hvis Natur, Miljø og Klima godkender forslaget til Spildevandsplantillæg 2018-26, vil det blive fremlagt i 8 ugers offentlig høring fra uge 7 til uge 15, 2024.

Efter endt høringsperiode vil spildevandsplantillægget og eventuelle høringsvar blive forelagt til endelig politisk vedtagelse.

Bilag

Udkast - Spildevandsplantillæg 2018-26.docx

Punkt 7: § 25-tilladelse til vejprojekt ved Tankedalsvej

21/28308

Resumé

På baggrund af fremlagt miljøkonsekvensrapport og tilhørende høringssvar skal der meddeles § 25-tilladelse til et vejprojekt ved Tankedalsvej i Kolding.

§ 25-tilladelsen gives velvidende, at vejanlægget vil medføre miljømæssige påvirkninger af omgivelserne – både landskabeligt og i forhold til naturmiljøet. Det er primært påvirkninger, som knytter sig til den trafik, som vejen kommer til at bære og i mindre grad påvirkninger, der knytter sig til selve vejanlægget.

I vurderingen har det været afgørende, at:

- Vejanlægget vil være nødvendigt for på langt sigt at sikre en god infrastruktur ved det nye erhvervsområde ved Tankedalsvej.
- Etablering af vejanlægget ikke vil have en væsentlig skadelig indvirkning på Natura 2000-områderne Svanemosen og Lillebælt.
- Etablering af vejanlægget ikke vil have en væsentlig skadelig indvirkning på bilag IV-arter, herunder flagermus og deres yngle- og rasteområder.
- Etablering af vejanlægget vil, efter afværgeforanstaltninger er implementeret, alene påvirke det omkringliggende miljø i moderat grad.

Sagen behandles i

Natur, Miljø og Klima
Økonomi og Strategi
Byrådet.

Forslag

Kommunaldirektøren foreslår,

at der meddeles § 25-tilladelse til vejprojektet ved Tankedalsvej.

Beslutning Natur, Miljø og Klima den 07-02-2024

Indstilles til godkendelse.

Sagsfremstilling

Kolding Kommunes miljøvurderingsteam modtog den 15. november 2021 ansøgning om fuld miljøkonsekvensvurdering af et vejprojekt ved erhvervsområde Tankedalsvej, der dels omfatter et toplanskryds i form af et trompetanlæg ved Tankedalsvej og dels et gennemgående vejtracé fra Tankedalsvej til Hylkedalvej.

På baggrund af ansøgningen er der gennemført en høring af afgrænsningen af miljøkonsekvensvurderingen af projektet. I perioden 1. december 2021- 10. januar 2022 er der foretaget høring af berørte myndigheder, offentligheden og berørte parter om, hvilke oplysninger, der skal indgå i miljøkonsekvensvurderingen. De berørte myndigheder er blevet hørt om deres kendskab til specifikke miljøforhold langs vejens linjeføring. Offentligheden og berørte myndigheder blev derudover hørt i forhold til, hvilke miljøforhold, der skulle belyses under miljøkonsekvensvurderingen. Alle høringssvar indgår i behandlingen af sagen.

På baggrund af ansøgningen og høringen gav Kolding Kommune bygherren en udtalelse om, hvor omfattende og detaljerede oplysninger, der skulle belyses og fremlægges i miljøkonsekvensrapporten.

Projektet er blevet revideret siden anmodningen om fuld konsekvensvurdering, hvor toplanskrydset ændrede karakter til en rundkørsel med tilkørselsramper og shunts.

Projekttilpasningen har ikke medført en ændring i afgrænsningen til miljøkonsekvens-rapporten, og vejanlægget med rundkørsel blev vurderet i miljøkonsekvensrapporten.

Bygherren fremlagde miljøkonsekvensrapporten for det reviderede projekt den 16. november 2022.

Over en periode på 8 uger fra 10. januar til 7. marts 2023 blev der gennemført en høring af miljøkonsekvensrapporten for vurderingen af virkninger på miljøet ved etablering af vejene, og en høring af udkastet til tilladelsen til projektet.

Der indkom 8 høringssvar, herunder 2 fra direkte berørte lodsejere. Høringssvarene fremgår i bilag 1.

Høringssvarene har givet anledning til en revurdering af projektet. Høringssvaret fra Vejdirektoratet gav anledning til, at bygherre reviderede projektet, hvor toplanskrydset blev ændret til det oprindeligt ansøgte trompetanlæg. Projektændringen har ikke medført en ændring i afgrænsningen til miljøkonsekvensrapporten, men har medført en konsekvensrettelse af miljøkonsekvensrapporten, så denne viser det konkrete, reviderede projekt.

Naturmyndigheden har i deres høringssvar til udkastet til § 25-tilladelsen påpeget, at hensynet til dyrelivet, herunder især de mindre dyr, ikke er varetaget med de afværgende foranstaltninger, der lægges op til i miljøkonsekvensrapporten og § 25-tilladelsen. Endvidere påpeger naturmyndigheden, at de afværgende foranstaltninger er utilstrækkelige i forhold til retningslinjerne for økologiske forbindelser i den gældende kommuneplan.

Retningslinjerne for økologiske forbindelser i den gældende kommuneplan beskriver, at dyr og planters naturlige bevælgelsesveje skal styrkes i de økologiske forbindelser og potentielle økologiske forbindelser. Her må ændringer i arealanvendelsen, bl.a. etablering af nye, større anlæg, ikke i væsentlig grad forringe dyre- og plantelivets spredningsmuligheder. Ved byggeri, anlæg eller ombygning af veje, jernbaner eller lignende, der vil afskære en økologisk forbindelse, skal der stilles krav om tiltag, der sikrer hensynet til en mere sammenhængende natur, eller der skal etableres faunapassager, hvor der er behov for det.

I miljøkonsekvensrapporten er det beskrevet, at der på fordelingsvejen mellem Tankedalsvej og Hylkedalvej forventes årsdøgntrafik (ÅDT) på 6.700-8.000 køretøjer/døgnet. Heraf vil en væsentlig del af køretøjerne forlade fordelingsvejen inden faunapassagen, og der forventes mindre end 6.000 køretøjer/døgn efter rundkørslen ved TV-Syd. Det må forventes, at fordelingsvejen bliver en væsentlig barriere for fauna, der forsøger at krydse vejen, og at mange dyr derfor vil søge andre spredningsveje i området.

Ved en ÅDT på 4.000-10.000 køretøjer/døgn vil en vej være en stærk barriere for flora og fauna. Støj og lys fra trafikken vil skræmme mange dyr fra at forsøge at krydse vejen, og de dyr, der forsøger at krydse vejen, vil med stor sandsynlighed blive kørt ihjel.

Det vurderes i miljøkonsekvensrapporten, at vejprojektet udgør en væsentlig påvirkning på de økologiske forbindelser uden afværgetiltag.

For at højne trafikikkerheden på fordelingsvejen og begrænse risikoen for trafikdrab af fauna, der forsøger at krydse fordelingsvejen, skal der ifølge miljøkonsekvensrapporten igangsættes følgende afværgetiltag:

- Der skal i begge kørselsretninger opsættes advarselstavler A26 vejskilt med dyrevildt for at advare om dyrevexler, der krydser vejen.
- Der foretages oversigtsrydning, hvor vejen krydser den økologiske forbindelseslinje. Træer og buske skal fjernes >10 meter fra vejkanterne, og dette skal gentages regelmæssigt. Desuden skal man sikre sig, at den urtevegetation, der spirer frem i det ryddede bælte, ikke er attraktiv som føde for de hjortedyr, som man forsøger at flytte væk fra vejen.
- Der opsættes vejbelysning langs fordelingsvejen. Vejbelysning vil mindske risikoen for påkørsler, da det vil skabe øget synlighed omkring og på vejen.
- Det skal dog bemærkes, at oversigtsrydningen forstærker barriereeffekten for mindre fauna, og at vejbelysningen kan medføre barriereeffekt for noget af faunaen.
- Efter afværgetiltagene som skiltning, vejbelysning, og oversigtsrydning vurderes miljøpåvirkningen fra vejen at være moderat.

Forvaltningen har vurderet på, om der skal etableres en fysisk faunapassage i form af en tunnel under eller en bro over fordelingsvejen i området, hvor fordelingsvejen krydser udpegningen af økologisk forbindelseslinje. Dette er med baggrund i miljøkonsekvensrapporten fravalgt i fraværet af bilag IV-arter i området og en proportionalitetsvurdering ud fra en forventet begrænset effekt/brug for den fauna, som findes i området, og væsentlige økonomiske omkostninger forbundet med byggeriet af sådanne anlæg.

Bilag

§ 25 tilladelse_vejprj Tankedalsvej_marts24.pdf

Bilag 1_Høringssvar_vejprj Tankedalsvej_rev2024.pdf

Punkt 8: Forslag til Natura 2000-handleplaner (2022-2027) for Lillebælt og Svanemosen - offentlig høring

23/23727

Resumé

Statens Natura 2000-planer for 2022-2027 (3. planperiode) blev offentliggjort den 3. juli 2023. På baggrund af Natura 2000-planerne skal der udarbejdes kommunale Natura 2000-handleplaner, der beskriver, hvordan de statslige planer bliver realiseret.

Det er fastlagt i miljømålsloven, at de endelige handleplaner skal vedtages senest et år efter Natura 2000-planernes offentliggørelse. Handleplanerne beskriver den indsats, der skal igangsættes i Natura 2000-området inden udgangen af 2027. Natura 2000-handleplanerne udarbejdes af de involverede kommuner og Naturstyrelsen.

Forvaltningen har derfor i samarbejde med Naturstyrelsen og de øvrige kommuner omkring Lillebælt udarbejdet forslag til handleplaner for henholdsvis Lillebælt og Svanemosen/Fovslet Skov, som ønskes sendt i 8 ugers offentlig høring.

Planerne angiver, hvilke indsatser, der prioriteres gennemført i 3. planperiode, hvem der er ansvarlige for opgaven samt en tidsramme. Det er en forudsætning, at indsatserne gennemføres via frivillige aftaler med lodsejerne.

Natura 2000-handleplanerne understøtter en række mål og indsatser i den kommunale planlægning, som bl.a. Biodiversitetsstrategien, Bæredygtighedsstrategien, Naturkvalitetsplanen og Outdoorstrategien. Desuden understøtter det fokusområderne Mere plads til natur og Naturoplevelser i Natur, Miljø og Klimas politikprogram.

Udarbejdelse af Natura 2000-handleplanerne har ingen budgetmæssige konsekvenser for Kolding Kommune. Indsatserne forventes primært løftet via Landdistriktsprogrammet, andre statslige puljer til f.eks. klimalavbundsprojekter og fonde.

Sagen behandles i

Natur, Miljø og Klima.

Forslag

Kommunaldirektøren foreslår,

at handleplanerne for henholdsvis Lillebælt og Svanemosen sendes i 8 ugers offentlig høring.

Beslutning Natur, Miljø og Klima den 07-02-2024

Godkendt.

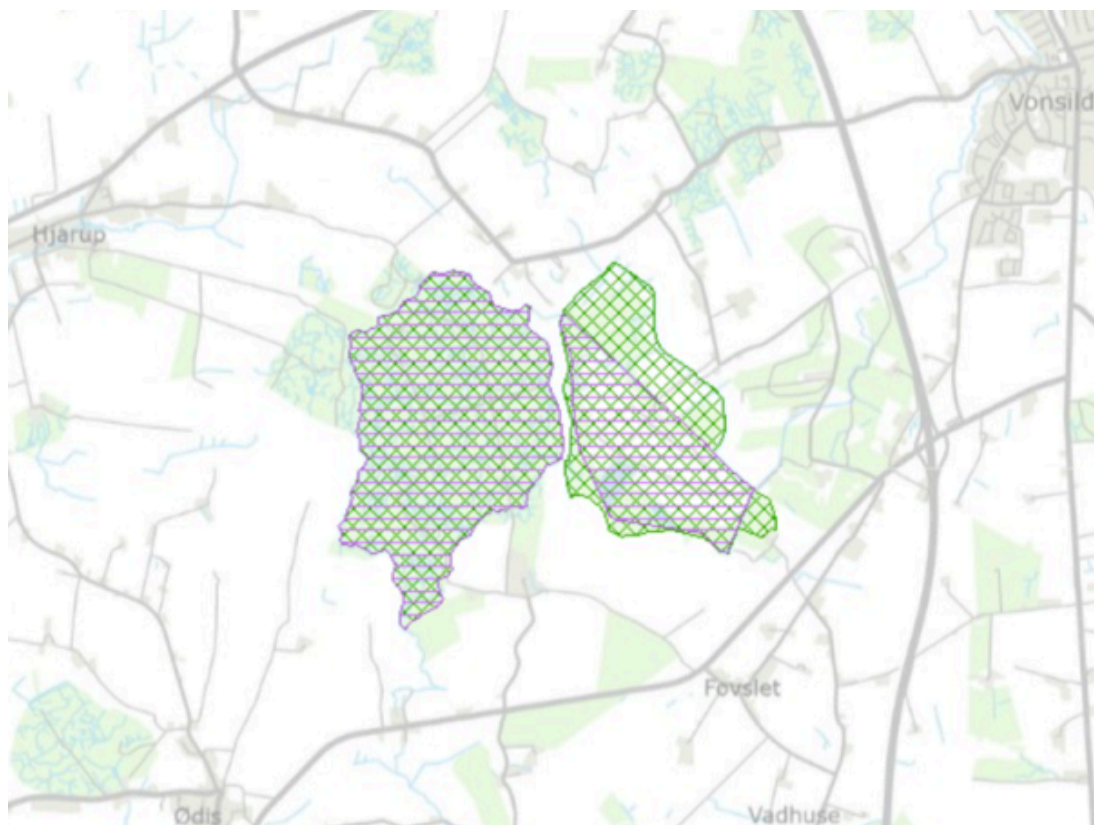
Sagsfremstilling

Natura 2000 er betegnelsen for et netværk af beskyttede områder i EU. Områderne skal bevare og beskytte naturtyper og vilde dyre- og plantearter, som er sjældne, truede eller karakteristiske for EU-landene. De enkelte Natura 2000-områder er udpeget, fordi de har unikke naturværdier, som skal bevares.

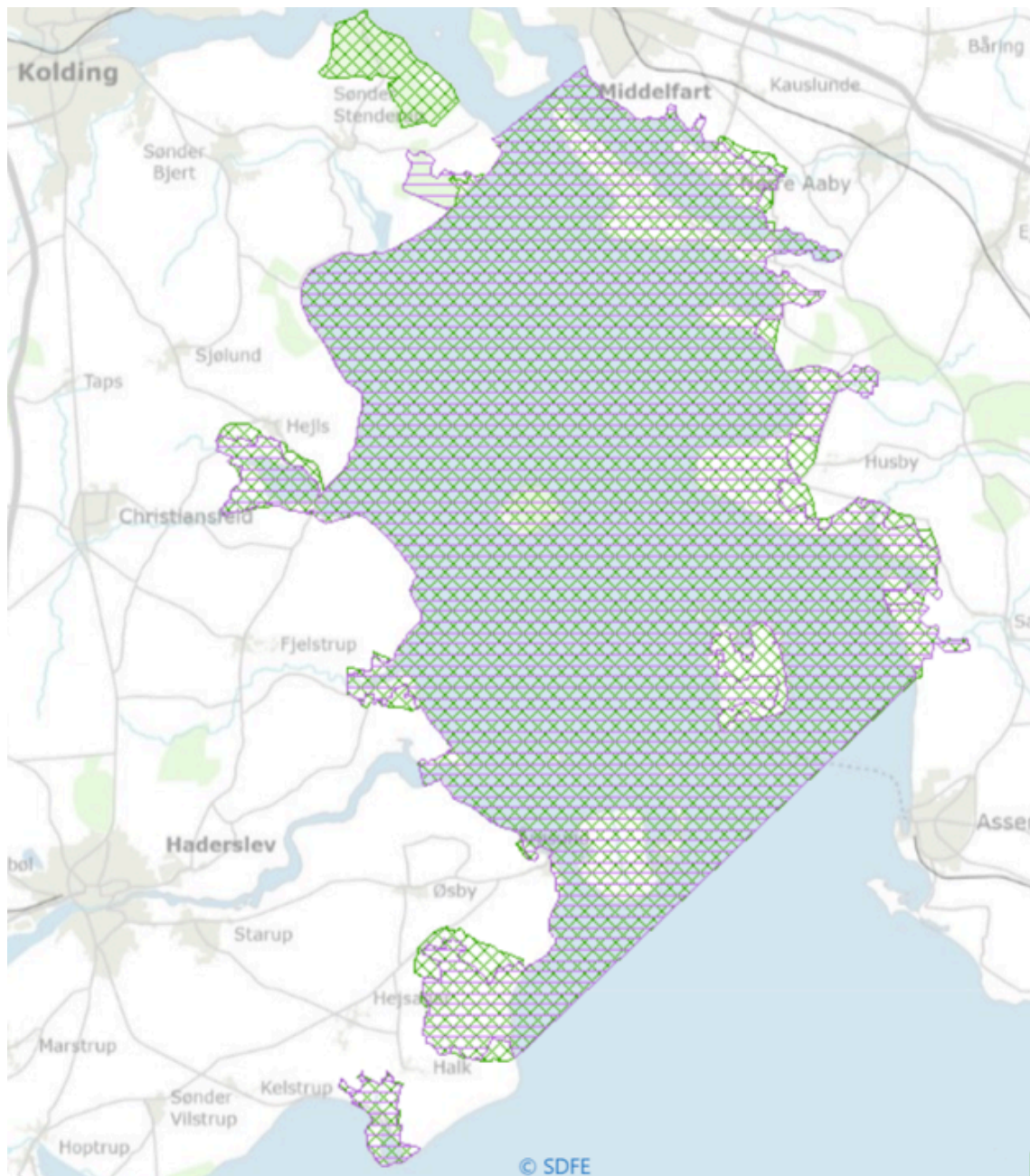
Danmark er forpligtet af Habitat- og Fuglebeskyttelsesdirektiverne til at sikre og opnå en god naturtilstand i Natura 2000-områderne. Planperioden 2022-2027 er 3. planperiode.

Kommunalbestyrelsen skal udarbejde en handleplan, til gennemførelse af Natura 2000-planen inden for kommunens geografiske område på land og for den kystnære del af vanddistriktet. For det enkelte Natura 2000-område skal handleplanen koordineres og sammenskrives med eventuelle andre kommunale handleplaner og statslige handleplaner for skovbevoksede, fredskovspligtige arealer.

De to Natura 2000-områder ligger helt eller delvist i Kolding kommune. Kolding Kommune har derfor udarbejdet forslag til Natura-2000 handleplaner for henholdsvis Svanemosen (Natura 2000-område nr. 226, Habitatområde H250 og Fuglebeskyttelsesområde F120) se bilag 1 og Lillebælt (Natura 2000-område nr. 112, Habitatområde H96 og Fuglebeskyttelsesområde F47). se bilag 2.



Natura 2000-området for Svanemosen og Fovslet Skov. Habitatområde er skraveret grønt og fuglebeskyttelsesområde er skraveret lilla.



Natura 2000-område for Lillebælt. Habitatområde er skraveret grønt og fuglebeskyttelsesområde er skraveret lilla.

Hver Natura 2000-plan indeholder langsigtede målsætninger for naturen i områderne, samt en oversigt over de indsatser, der skal gennemføres i planperioden 2022-2027. Natura 2000-planerne 2022-2027 har overordnet fokus på:

- Mere naturlige processer og naturens robusthed
- Sikre og forbedre tilstanden af den eksisterende natur og levesteder
- Bekæmpe invasive arter

Udarbejdelse af handleplanen for Natura 2000-området Svanemosen er sket i samarbejde mellem Naturstyrelsen og Kolding Kommune, idet Naturstyrelsen er myndighed for den centrale statsejede del af mosen og kommunen er myndighed for de private arealer i randzonen. Naturstyrelsen er desuden myndighed på Fovslet Skov, som er kommet med i 3. planperiode.

Udarbejdelsen af handleplanen for Natura 2000-området Lillebælt er sket i tæt samarbejde mellem de fire kommuner Middelfart, Assens, Haderslev og Kolding, som området er beliggende i, samt Naturstyrelsen. Naturstyrelsen er bl.a. myndighed på Stenderup Nørreskov og Midtskov, som er kommet med i 3. planperiode.

I henhold til miljømålsloven skal handleplanerne indeholde:

- Prioritering af kommunalbestyrelsens forventede forvaltningsindsats i planperioden på baggrund af en opgørelse af behovet for konkrete forvaltningstiltag.
- Forventede initiativer, som kommunalbestyrelsen vil tage for at gennemføre Natura 2000-planen, herunder en plan for interessentinddragelse.
- Oversigt over fordelingen af indsatsen mellem kommunale myndigheder, Miljø- og Fødevareministeriet og offentlige lodsejere.

Natura 2000-handleplan for Lillebælt

Det overordnede mål for planen er, at områdets hav-, kyst- og lysåbne natur sikres og udgør et stort, sammenhængende naturområde med dynamisk kystudvikling og hydrologiske og naturmæssige sammenhænge mellem havet og kysten, og med udbredte levesteder for eng-, hav- og kystfugle samt marsvin.

Gennemførte indsatser i 2. planperiode

Kolding Kommune har faciliteret hegning, rydning og/eller græsningsaftaler på i alt 60 ha, hvoraf ca. 27 ha er kortlagt som habitatnatur (strandeng, rigkær og surt overdrev) ved Hejls Nor. Kommunen har desuden foretaget bekæmpelse af de invasive arter Rynket Rose og Kæmpe Bjørneklo. Der er bl.a. lavet en hegning ved Stenderup Hage på 1,3 ha, hvor Rynket Rose afgræsses med geder.

Prioritering af indsatsen i 3. planperiode

Kolding Kommune vil i 3. planperiode ...

- Fortsætte den faciliterende indsats fra 1. og 2. planperiode, som fremmer afgræsning af lysåbne naturtyper og herved bl.a. gavne fugle tilknyttet græssede strandenge.
- I tråd med biodiversitetsstrategien facilitere indsats for sikring af optimal pleje på den mest værdifulde natur (efter princip om brandmandens lov).
- Der arbejdes for genskabelse af blå og grønne netværk for biodiversiteten inden for og mellem natura 2000-områder (Lillebælt og Svanemosen) via LIFE-midler og andre støtteordninger.
- Fortsætte igangværende indsats for bekæmpelse af invasive arter.
- Samarbejde med interesserede lodsejere.

Natura 2000-handleplan for Svanemosen

Den overordnede målsætning er at beskytte højmoseflader i Svanemosen og skovtyperne i Fovslet Skov.

Gennemførte indsatser i 2. planperiode

- Kommunen har faciliteret indsatsen for at fremme afgræsning af lysåbne naturtyper, via bl.a. tilskud til hegning og formidling af kontakt mellem lodsejere og dyreholdere, på 2,9 ha.
- Området indgår i kommunens indsats for bekæmpelse af kæmpe-bjørneklo.

Prioritering af indsatsen i 3. planperiode

Kolding Kommune forpligter sig i denne plan til at prioritere følgende indsatsen:

- Kommunen fortsætter den opsøgende og faciliterende indsats over for interesserede lodsejere med habitatnatur eller mulig ny habitatnatur med henblik på igangsætning af naturforbedrende afgræsning/plejetiltag. Indsatsen søger desuden at sikre levesteder for arter på udpegningsgrundlaget.
- Kommunen fortsætter den opsøgende og faciliterende indsats for at forbedre områdets hydrologi i samarbejde med Naturstyrelsen Trekantområdet. Der er igangsat en forundersøgelse på et ca. 245 ha stort område med henblik på at gennemføre et klimalavbundsprojekt.
- Der arbejdes for genskabelse af blå og grønne netværk for biodiversiteten inden for og mellem natura 2000-områder (Lillebælt og Svanemosen) via LIFE-midler og andre støtteordninger.
- Fortsætte igangværende indsats for bekæmpelse af invasive arter.

Resume af Naturstyrelsens indsatser mangler at blive indskrevet i planen, idet styrelsens handleplan er i høring parallelt med den kommunale handleplan.

Udarbejdelsen af Natura 2000-handleplanerne har ingen budgetmæssige konsekvenser for Kolding Kommune. Indsatserne forventes primært løftet via Landdistriktsprogrammet, andre statslige puljer til f.eks. klimalavbundsprojekter og fonde.

Natura 2000-handleplanerne understøtter en række mål og indsatser i den kommunale planlægning, som bl.a. Biodiversitetsstrategien, Bæredygtighedsstrategien, Naturkvalitetsplanen og Outdoorstrategien. Desuden understøtter det fokusområderne Mere plads til natur og Naturoplevelser i Natur, Miljø og Klimas politikprogram.

Bilag

Forslag til Natura 2000-Handleplan Lillebælt til politisk godkendelse

Forslag til Natura 2000-Handleplan for Svanemosen og Fovsletskov 2022 - 2027

Punkt 9: Endelig vedtagelse af 6 nye vandløbsregulativer for Kaadt-Tagkær Bæk, Søbækken, Gundebæk, Mølbro bæk, Store Kærbæk og Bybækken

23/13581

Resumé

By- og Fællesforvaltningen er ved at revidere vandløbsregulativerne for de ca. 300 km offentlige vandløb i kommunen. Revisionen af regulativerne er inddelt i to faser.

I den indledende fase er rammerne og de overordnede retningslinjer for regulativrevisionen blevet beskrevet i tæt dialog med foreninger, organisationer og politikere. Den efterfølgende fase omhandler selve arbejdet med revisionen af regulativerne for de enkelte vandløb eller vandløbssystemer. Denne fase er påbegyndt og sker ligeledes i dialog med lodsejere og vandløbslaug.

Forvaltningen har nu udarbejdet forslag til seks nye vandløbsregulativer for de seks offentlige tilløb til Fovs Å. De seks offentlige vandløb er Kaadt-Tagkær Bæk, Søbækken, Gundebæk, Mølbro bæk, Store Kærbæk og Bybækken.

Der har været indkaldt til et informationsmøde den 5. september 2023, hvor samtlige lodsejere ved vandløbene var inviteret. Der var under ti tilmeldte til mødet, og derfor blev det aflyst. De tilmeldte blev kontaktet med henblik på et særskilt møde, og der blev afholdt et møde den 21. september 2023 med fire lodsejere. Mødet gav ikke anledning til ændringer i de pågældende regulativer.

Regulativerne har i perioden 9. oktober til 4. december 2023 været i den lovpligtige 8 ugers offentlige høring. Her har blandt andet 79 lodsejere og en række interessenter haft mulighed for at komme med høringssvar og kommentarer til de nye vandløbsregulativer.

Forvaltningen har ikke modtaget høringssvar fra lodsejere til de seks vandløb.

Der er kommet et opklarende spørgsmål fra Naturstyrelsen angående om regulativerne påvirker de udpegede klimalavbundsprojekter i området. Svaret er, at det ikke påvirker muligheden for de pågældende projekter.

Forvaltningen har ikke forventning om, at de nye regulativer betyder en øget omkostning til vandløbsvedligeholdelse i de seks vandløb.

Vandløbsregulativerne er nu klar til den endelige vedtagelse.

Sagen behandles i

Natur-, Klima- og Miljøudvalget
Økonomiudvalget
Byrådet.

Forslag

Kommunaldirektøren foreslår,

at forvaltningens forslag til nye vandløbsregulativer for Kaadt-Tagkær Bæk, Søbækken, Gundebæk, Mølbro bæk, Store Kærbæk og Bybækken vedtages.

Beslutning Natur, Miljø og Klima den 07-02-2024

Indstilles til godkendelse.

Sagsfremstilling

Som vandløbsmyndighed skal Kolding Kommune, jævnfør vandløbsloven, udarbejde regulativer for alle de vandløb i kommunen, der er klassificeret som værende offentlige.

Det er bredejerne, der ejer både de private og de offentlige vandløb, mens Kolding Kommune er myndighed i forhold til vandløbsloven.

Det er Kommunens opgave, som vandløbsmyndighed, at sikre, at vandløbene kan bruges til afledning af vand under hensyntagen til de miljømæssige krav til vandløbskvaliteten, der er fastsat i henhold til Statens vandområdeplaner, miljømålsloven og naturbeskyttelsesloven.

Vandløbsregulativene er at betragte som en ”serviceaftale” mellem Kommunen og bredejerne. Vandløbsregulativene beskriver de rettigheder og pligter hver part har i de offentlige vandløb. Ved de offentlige vandløb er det Kommunen, der er pålagt at sørge for vedligeholdelsen af vandløbene. Omfanget af vedligeholdelsen er beskrevet i vandløbsregulativene.

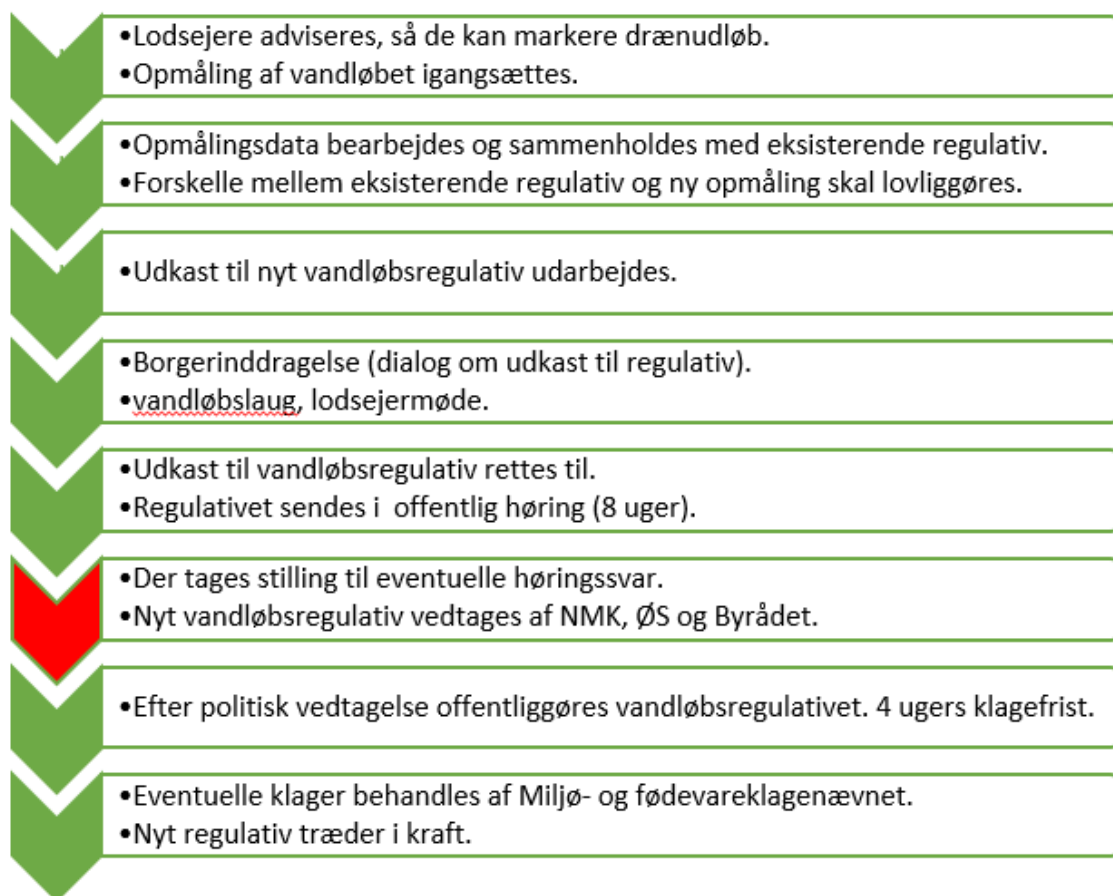
Vandløbsregulativene indeholder udover vedligeholdelsesbestemmelserne en række administrative bestemmelser, der definerer forskellige regler og retningslinjer, som lodsejerne og Kommunen skal følge. Derudover er der en redegørelse, der i detaljer beskriver forskellen mellem det eksisterende regulativ og det nye regulativ. Et regulativ fylder sammenlagt op mod 100 sider med bilag.

Revisionen af vandløbsregulativene i Kolding Kommune er inddelt i to faser.

En indledende fase, hvor rammerne og de overordnede retningslinjer for den kommende regulativrevision er blevet beskrevet i tæt dialog med foreninger og organisationer, og som efterfølgende er blevet godkendt af det daværende Miljøudvalget den 2. maj 2017 og taget til efterretning af Plan-, Bolig- og Miljøudvalget den 3. oktober 2018.

Fase 2 omhandler en revision af vandløbsregulativene for de enkelte vandløb eller vandløbssystemer, hvor der er lagt stor vægt på dialog og inddragelse af de berørte lodsejere og vandløbslaug. Se nærmere i nedenstående figur.

Processen for revisionen af vandløbsregulativene for de enkelte vandløb / vandløbssystemer



Forvaltningen har på nuværende tidspunkt udarbejdet udkast til seks nye vandløbsregulativer for vandløbene Kaadt-Tagkær Bæk, Søbækken, Gundeback, Mølbrosk, Store Kærbæk og Bybækken, som kan ses ved at følge linket: <https://www.kolding.dk/borger/miljo-natur-og-klima/vandlob-og-soer/vandlob/revision-af-vandlobsregulativer-2016-2025/>

De nye regulativer er digitale, og det er blevet muligt for lodsejerne at se, hvad der gælder for deres konkrete vandløbsstrækning.

Oplysningerne om de seks offentlige tilløb til Fovs Å tilgås ved at følge nedenstående link til hjemmesiden. Her kan man ved at klikke på det enkelte vandløb se forskellige oplysninger om vandløbet, men man kan også se det fulde vandløbsregulativ med de tilhørende bilag.

mitvandløb.dk -

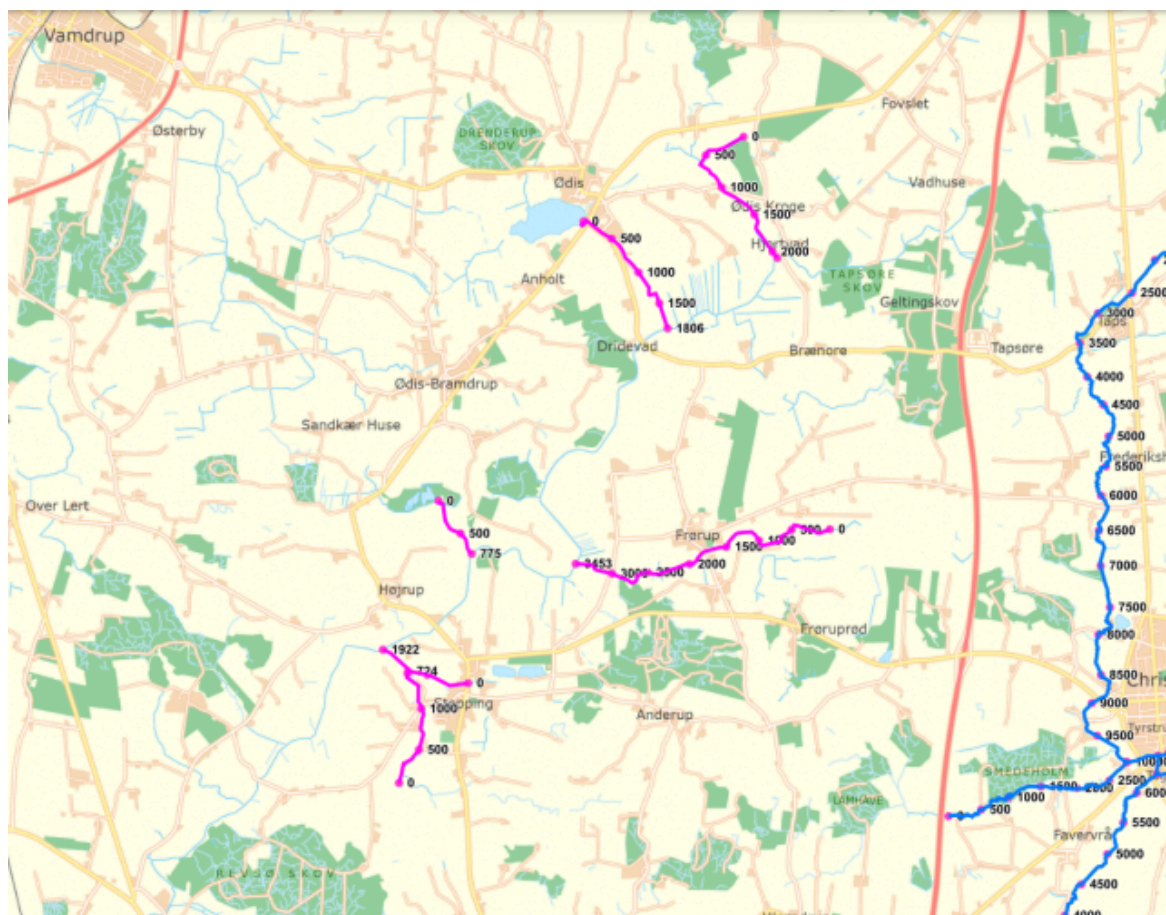
<https://wspdvrvwebdriftweb1.azurewebsites.net/#/zoom?click=true&xCoor=525487.28&yCoor=6136153.17&zoomLevel=14>

De nye regulativer er en modernisering og ensartning af de gamle regulativer, hvor der, som en af de vedtagne retningslinjer, arbejdes med differentieret og behovsorienteret vedligeholdelse af de enkelte vandløbsstrækninger.

Dette medfører, at vandløbene er blevet inddelt i strækninger, hvor der er forskellige krav til grødeskæring, kantskæring, frekvens for besigtigelse af vandløbet og frekvens for kontrol af vandføringsevne, alt efter behovet på de enkelte strækninger.

Der er lavet klarere beskrivelser af, hvad lodsejerne kan forvente i regulativet/serviceaftalen, så det er nemmere, som lodsejer, at se, hvilke rettigheder og pligter de har. Det bliver også nemmere for forvaltningen at administrere efter de nye regulativer.

Revisionen af vandløbsregulativet for hovedløbet Fovs Å afventer en dialog med Haderslev Kommune, da de sidste 3 km af vandløbet løber i Haderslev Kommune. Dette medfører, at Fovs Å vandløbsregulativet vil komme på et senere møde.



Der har været afholdt et møde med KHL og SLF (nu Spiras) omkring vandløbsregulativerne for de 6 offentlige tilløb til Fovs Å, hvor tankerne bag udkastet til de nye regulativer er blevet præsenteret og drøftet.

Der har desuden været indkaldt til et informationsmøde den 5. september 2023, hvor samtlige 79 lodsejere ved vandløbene var inviteret. Der var under ti tilmeldte til mødet, og derfor blev det aflyst. De tilmeldte blev kontaktet med henblik på et særskilt møde, og der blev afholdt et møde den 21. september 2023 med fire lodsejere. Der var ikke andre, der ønskede et møde.

Der var god dialog på mødet, hvor regler og lovgivning blev gennemgået og de overvejelser, der er gjort i forbindelse med udarbejdelse af de nye regulativer, blev fremvist.

Der var ønske om, at en strækning af Mølbros Bæk, hvor der tidligere har været lavet et projekt, blev opmålt igen. Der har efter mødet været foretaget yderligere opmåling. Opmålingen viste, at der var en lille overskridelse i forhold til bundkoten. Der har tidligere været opgravet sand på denne strækning, og nu nærmer sandaflejringerne sig igen et niveau, hvor det vil være nødvendigt at oprense sand for at opretholde vandløbsregulativets krav til vandføringsevne. Forvaltningen har kontaktet lodsejeren med henblik på at etablere et sandfang. Derudover er der behov for en mindre justering af en tærskel.

Mødet gav ikke anledning til ændringer i de pågældende regulativer.

Regulativerne har i perioden 9. oktober til 4. december 2023 været i en lovpligtig offentlig høring i 8 uger. Her har blandt andet 79 lodsejere og en række interessenter haft mulighed for at komme med høringssvar og kommentarer til de nye vandløbsregulativer.

Forvaltningen har samlet op på inputtene fra mødet med landboforeningerne samt fra mødet med lodsejerne. Der var generelt god dialog både på mødet med landboforeningerne og på det efterfølgende informationsmøde med de fire lodsejere.

I forbindelse med den 8 ugers høringsperiode, har forvaltningen ikke modtaget høringssvar til de seks vandløbsregulativer.

Der er kommet et opklarende spørgsmål fra Naturstyrelsen angående, om regulativerne påvirker de udpegede lavbundsprojekter i området.

Forvaltningen har svaret tilbage til Naturstyrelsen, at det er forvaltningens vurdering, at de nye regulativer ikke vil have indvirkning på etablering af et klima-lavbundsprojekt i Brunmosen. I de to vandløb, der er placeret ved projektområdet (Kaaft-Tagkær Bæk og Søbækken) er de tidligere skikkelser stort set videreført i de nye regulativer.

I forbindelse med et eventuelt klima-lavbundsprojekt vil der blive givet en regulerings- eller restaureringstilladelse, der beskriver hvilke ændringer projektet medfører på vandløbsstrækningens skikkelse og hvordan vedligeholdelsen af vandløbet skal være efter projektet er udført.

Der er obligatorisk miljøvurdering af vandløbsregulativer, og myndigheden skal udarbejde en miljørapport.

Ved den endelige vedtagelse af regulativet skal der tages behørigt hensyn til miljørapporten og til de i høringsfasen modtagne udtalelser. Dette er beskrevet i en sammenfattende redegørelse, som udarbejdes af myndigheden. Den sammenfattende redegørelse for hvert af de seks vandløb er vedlagt som bilag til dagsordenspunktet og kan ses på mitvandloeb.dk.

Forvaltningen har ikke forventning om, at de nye regulativer betyder en øget omkostning til vandløbsvedligeholdelse i de seks vandløb.

Vandløbsregulativerne for de seks offentlige tilløb til Fovs Å er nu klar til den endelige vedtagelse. Efter politisk vedtagelse har lodsejerne og de øvrige klageberettigede en 4 ugers klageperiode, hvor de har mulighed for at få deres klage afgjort hos Miljø- og Fødevarerklagenævnet. Hvis der ikke kommer klager, er de nye vandløbsregulativer gældende efter udløbet af klageperioden.

Bilag

Miljøvurdering - sammenfattende redegørelse inkl. miljørapport_Kaaft- Tagkær bæk.pdf

Miljøvurdering - sammenfattende redegørelse inkl. miljørapport_Søbækken.pdf

Miljøvurdering - sammenfattende redegørelse inkl. miljørapport_Gundebæk.pdf

Miljøvurdering - sammenfattende redegørelse inkl. miljørapport_Mølbros bæk.pdf

Miljøvurdering - sammenfattende redegørelse inkl. miljørapport_Store Kærbæk.pdf

Miljøvurdering - Sammenfattende redegørelse inkl. miljørapport_Bybækken.pdf

Punkt 10: Forslag om vedligehold af offentlige vandløb

24/2977

Resumé

Medlem af udvalget Natur, Miljø og Klima Mads Kloppenborg-Skrumsager (V) har på vegne af Venstre anmodet om at få et punkt optaget på Natur, Miljø og Klimas dagsorden.

Punktet omhandler et forslag om, at der udarbejdes en redegørelse for om Kolding Kommune som myndighed lever op til vandløbslovens lovbekendtgørelse i forhold til vedligehold af offentlige vandløb.

Sagen behandles i

Natur, Miljø og Klima.

Forslag

Kommunaldirektøren foreslår, at

det af Mads Kloppenborg-Skrumsager (V) fremsatte forslag drøftes.

Beslutning Natur, Miljø og Klima den 07-02-2024

Drøftet.

Sagsfremstilling

Baggrund:

Medlem af udvalget Natur, Miljø og Klima Mads Kloppenborg-Skrumsager (V) har på vegne af Venstre anmodet om, at følgende punkt optages på Natur, Miljø og Klimas dagsorden:

”Vedligehold af offentlige vandløb.

Med udgangspunkt i LBK nr. 1217 af 25/11/2019, Miljøministeriet (Vandløbsloven), ønsker Venstre en redegørelse for om Kolding kommune som myndighed lever op til lovbekendtgørelsens:

- §27. Vandløb skal vedligeholdes således, at det enkelte vandløbs skikkelse eller vandføringsevne ikke ændres, med mindre andet er fastsat i regulativet, jf. §12, stk. 4, eller i afgørelse efter §36a, stk. 1.
- §31. Vedligeholdelsen af offentlige vandløb påhviler vandløbsmyndigheden.
- §37. For at forbedre de fysiske forhold i og omkring vandløb kan vandløbsmyndigheden beslutte, at der gennemføres restaureringsforanstaltninger, herunder genopretning af vandløbs naturlige løb og fjernelse af fysiske spærringer for vandgennemstrømningen.

- ? Stk. 2. Vandløbsmyndigheden afholder udgifterne ved restaureringer. Miljøministeren kan inden for rammerne af de bevillinger, der afsættes på de årlige finanslove, yde tilskud til gennemførelse af restaureringsprojekter.
- ? Stk. 3. Foranstaltninger efter stk. 1 kan ikke gennemføres, hvis der derved tilsidesættes væsentlige kulturhistoriske interesser.
- ? Stk. 4. Enhver, der lider tab ved en foranstaltning som nævnt i stk. 1, har ret til erstatning.

Yderligere ønsker Venstre en redegørelse for hvornår der sidst blev foretaget opmåling af vandløbsprofiler og -snit i de vandløb hvor kommunen enten er ansvarlig for vedligehold, eller har tilsynspligten. Samt en plan for hvornår eller hvor ofte disse skal opmåles.

Såfremt der ikke inden for de sidste 5 år har været foretaget målinger, der viser at vandløbsprofil og -snit er som de oprindeligt registrerede, ønsker Venstre at der i samarbejde med Spiras, BlueKolding og andre relevante interessenter, igangsættes en registrering af disse hurtigst muligt, samt en vedligeholdelsesplan for oprensning/uddybning de steder hvor dette måtte være nødvendig.

Punkt 11: Ansøgning om anlægsbevilling vedr. p.nr. 5270 Investeringer til flere besøg i Naturpark Lillebælt

24/1786

Resumé

Der søges om anlægsbevilling vedr. p.nr. 5270 - Erhvervsfremmebestyrelsen Naturpark Lillebælt.

Projektet gennemføres i samarbejde med Middelfart og Fredericia kommuner gennem Naturpark Lillebælt.

Sagen behandles i

Natur, Miljø og Klima,
Økonomi og Strategi,
Byrådet.

Forslag

Kommunaldirektøren foreslår,

at bevillingsansøgningen imødekommes.

Beslutning Natur, Miljø og Klima den 07-02-2024

Indstilles til godkendelse.

Sagsfremstilling

Ansøgningens bevillingsmæssige forudsætninger

Anlægsbevilling, beløb i 1.000 kr.:

Beskrivelse	Udgift	Indtægt
Anlægsbevilling	9.779	9.779

Fordeling af rådighedsbeløb, beløb i 1.000 kr.:

År	Udgift	Indtægt
2024	500	500
2025	2.000	2.000
2026	7.279	7.279
I alt	9.779	9.779

Ansøgningens finansiering

De tre kommuner bag Naturpark Lillebælt (Kolding, Middelfart og Fredericia) og Destination Trekanten har fået en donation på 29,3 mio. kr. fra Erhvervsfremmebestyrelsen i projektperioden 1. januar 2024 - 31. december 2026.

Projektet skal levere en række nye faciliteter rundt omkring i naturparken og skal bidrage til at indfri Naturpark Lillebælts potentiale for at blive et konkurrencedygtigt og attraktivt turismeprodukt, der tiltrækker flere danske og udenlandske besøgende til området til gavn for det lokale erhvervsliv, især turismeerhvervet, borgere og gæster. Formålet med projektet er at igangsætte en udvikling, som kan forbedre turismeinfrastrukturen i Naturpark Lillebælt og skabe afsæt for positive afledte effekter for borgere, gæster og erhvervsliv. Samtidig er det målet, at investeringerne skal bringe naturparkens turismeinfrastruktur op på et niveau, der tiltrækker yderligere private investeringer til området - både på kort og lang sigt.

Projektet indeholder konkrete kommunespecifikke projekter og projekter og tiltag, der er fælles for naturparken. De ansøgte projekter er med til at arbejde for at realisere tiltag og indsatser, der er beskrevet i Naturpark Planen for perioden 2023 - 2027. Donationen fra Erhvervsfremmebestyrelsen vil bidrage til at udvikle tre strategisk vigtige hotspots samt at

skabe en sammenhængende infrastruktur, der i højere grad binder naturparken sammen. Det drejer sig om hotspots ved Middelfart Marina, Museumsgaarden Kringsminde og Skamlingsbanken. Hvert af de tre hotspots har fået en bevilling på 5 mio. kr.

I Kolding kommune er der doneret midler specifikt til:

- 5 mio. kr. til udvikling af Skamlingsbanken i form af to nye pause- og oplevelsesrum, der sætter landskabet i fokus og leder de besøgende ned til Lillebælt.
- 1,7 mio. kr. til nye faciliteter langs kysten, bl.a. bidrag til nye handicaptoiletter ved Løverodde og stier, der kan binde Eltang Vig og Houens Odde bedre sammen.

Fælles for naturparken er der doneret midler til:

- 1,9 mio. kr. til projektledelse.
- 0,1 mio. kr. til revision og evaluering.
- 1,9 mio. kr. til flydende formidlingsplatform, der kan flyttes mellem forskellige lokationer i Naturparken. Der bygges tre vandstøttestrukturer, hvor platformen kan lægge til: Kolding Lystbådehavn og på sigt Marina City, Kanalbyen Fredericia og Middelfart Marina.
- 1,25 mio. kr. til wayfinding og formidling langs kyster i de tre kommuner.
- 6,2 mio. kr. til udokumenterede udgifter.

Udgifterne og tilskuddet deles ligeligt mellem Middelfart Kommune, Fredericia Kommune og Kolding Kommune med en tredjedel til hver, hvorved Kolding Kommunes andel bliver på 9,779 mio. kr.

Centralforvaltningens bemærkninger

Ansøgningen er samlet set udgiftsneutral, men påvirker kommunens bruttoanlægsudgift, hvorved overholdelse af bruttoanlægsrammen i forbindelse med udarbejdelse af budgetter for 2025 og 2026 påvirkes. Herudover er der ikke yderligere bemærkninger til punktet.

Punkt 12: Afrapportering af centerbypuljen og borgerplanmidler 2023

23/29836

Resumé

Centerbypuljemidlerne har i 2023 bidraget til tiltag som styrkede fællesskaber, byforskønnelse, udvikling og styrkelse af rekreative stier og kontakt til de grønne områder.

Borgerplanerne for 2023 har i Vamdrup bidraget til Vores Hus og egenfinansiering til forsøgsprojektet Frie Bymidter. I Lunderskov har det bidraget til byforskønnelse.

Samarbejdet med de lokale understøtter Natur, Miljø og Klimas politiske programs fokusområde ”Lokalområder i udvikling”.

Sagen behandles i

Natur, Miljø og Klima.

Forslag

Kommunaldirektøren foreslår,

at afrapporteringen tages til efterretning.

Beslutning Natur, Miljø og Klima den 07-02-2024

Godkendt.

Sagsfremstilling

Formændene for Vamdrup Byforum, Lunderskov Lokalråd og Forum Christiansfeld har etableret en fælles netværksgruppe – Kolding Kommunes Centerbysamarbejde (KKC). I KKC har der været en dialog om en fælles fordeling af centerbypuljen for 2024 ud fra hvilke projekter og idéer, der arbejdes med i den enkelte centerby.

Centerbypuljen for 2023 var på 603.000 kr.

Herudover blev der overført 253.000 kr. fra centerbypuljen 2022 til 2023 til øremærkede projekter. I forbindelse med regnskabsafslutning, og efter afslutning af alle projekterne, blev der yderligere overført uforbrugte midler svarende til 185.000 kr. til 2023.

Derfor var det samlede beløb til fordeling for 2023 på 1.041.000 kr.

Sideløbende frigives der årligt borgerplanmidler på 1.600.000 kr. (800.000 kr. til hver by), til at understøtte borgerplanerne for Lunderskov og Vamdrup.

Vamdrup

Vamdrup Byforum ønskede med centerbypuljemidlerne at styrke byens samlingspunkt med nye bænke ved pavillonerne samt et gavlmaleri ved brandstationen. Projekterne er udført og har skabt stor værdi i byen. Der var stor opbakning til indvielsen af gavlmaleriet og det er en tur værd for at se og opleve. Maleriet er skabt af street art-kunstneren Bogdan Scutru.



Gavlmaleri i bymidten som har skabt et nyt blikfang i bymidten.

Vamdrup Byforum ønskede ligeledes med puljen at styrke nogle af byen rekreative aktiviteter i det grønne. Derfor er hundelunden ved det gamle stadionområde udvidet til stor gavn for byens hundeejere. Ligeledes er fugletårnet ved Bønstrup Sø renoveret og blevet udstyret med en ny fuglekikkert. Indvielsen var et stort tilløbsstykke og styrkede dermed også fællesskabet i byen.



Indvielse af fugletårn ved Bønstrup Sø.

Vamdrup Byforum fik 370.000 kr. fra centerbypuljen i 2023.

Borgerplanmidler (800.000 kr.) til Vamdrup for 2023 blev brugt til "Vores Hus" med 250.000 kr., som blev godkendt på byrådsmødet den 31. oktober 2023. Det resterende beløb er reserveret til forsøgsprojektet "Frie bymidter", hvor det indgår som egenfinansiering.

Lunderskov

Lunderskov Lokalråd ønskede med centerbypuljemidlerne at styrke nogle af de rekreative og grønne områder i byen. Indgangen til hundeskoven er blevet tydeliggjort og belysningen ved Drabæks Allé er blevet gennemgået og udbedret, hvor der var behov.



Nyt skilt til hundeskoven.



Opgradering af belysningen ved Drabæks Alle.

Lunderskov Lokalråd ønskede også at opgradere en rekreativ sti fra boligområdet til området ved Drabæk Møllesø. Udførelsen er dog udsat, da forholdene for anlæg ikke er optimale grundet et meget vådt efterår. Så snart forholdene er bedre ønskes anlægget udført.

I 2023 var der afsat midler til rydning og oprensning af bassinet bag Hvidkilde. Projektet krævede en dispensation fra den gældende fredning. Godkendelsen blev modtaget i efteråret og rydningen vil blive udført i 2024, så snart forholdene er mere optimale.

Lunderskov Lokalråd fik 345.000 kr. fra centerbypuljen i 2023.

Borgerplanmidler (800.000 kr.) for Lunderskov for 2023 er der brugt til forskønnelse med gavlmalerier i byen (i alt 100.000 kr.) samt 108.000 kr. til riste i Storegade. Der henstår 592.000 kr. som endnu ikke er prioriteret.

Christiansfeld

Forum Christiansfeld ønskede med centerbypuljemidlerne at styrke aktiviteterne og udearealerne ved CUBEN som en del af et større projekt, som drives af Christiansfeld Idrætsforening. Der er indhentet tilbud på opgaven og man forventer at gå i jorden med de første delprojekter i 2024.

Forum Christiansfeld ønskede også at styrke stinettet fra byen til Christinero. Efter den store donation til Christinero har Forum Christiansfeld valgt at udsætte projektet for i højere grad at koordinere det med forskønnelsen ved Christinero. Derfor ønskes projektet udsat til 2024.

Forum Christiansfeld fik 324.000 kr. fra centerbypuljen 2023.

Punkt 13: Fordeling af Centerbypuljen 2024 - godkendelse

23/29836

Resumé

Vamdrup Byforum, Lunderskov Lokalråd og Forum Christiansfeld har i fællesskab lavet et forslag til fordeling af centerbypuljemidlerne for 2024.

Med puljen ønsker centerbyerne at støtte aktiviteter, som styrker byens fællesskab og styrker de grønne rekreative arealer, aktiviteter og forbindelser.

Samarbejdet med de lokale understøtter Natur, Miljø og Klimas politiske programs fokusområde ”Lokalområder i udvikling” og ”Byer med mere grønt og blåt”.

Sagen behandles i

Natur, Miljø og Klima.

Forslag

Kommunaldirektøren foreslår,

at det fælles forslag fra Vamdrup Byforum, Lunderskov Lokalråd og Forum Christiansfeld til forhåndsdisponering af Centerbypuljen 2024 godkendes.

Beslutning Natur, Miljø og Klima den 07-02-2024

Vamdrup Byforums forslag blev godkendt med den præcisering, at der bør udarbejdes en samlet plan for det gamle stadionområde, inden der etableres nye faciliteter og anlæg i området.

Lunderskov Lokalråds forslag blev godkendt.

Forum Christiansfelds forslag blev sendt tilbage til nærmere bearbejdning, idet Centerbypuljemidlerne ønskes anvendt til fysiske udviklingsprojekter, og dermed ikke til understøtning af forårskur og jubilæumsarrangement.

Sagsfremstilling

Formændene for Vamdrup Byforum, Lunderskov Lokalråd og Forum Christiansfeld har etableret en fælles netværksgruppe – Kolding Kommunes Centerbysamarbejde (KKC). I KKC har der været en dialog om et fælles forslag til fordeling af centerbypuljen for 2024 ud fra hvilke projekter og idéer, der arbejdes med i den enkelte centerby.

Centerbypuljen for 2024 er på 630.000 kr.

Nogle anlægsprojekter fra puljen i 2023 har været udfordret af det våde efterår, og derfor er de udsat til starten af 2024. Derfor er flere af midlerne fra puljen for 2023 fortsat øremærket til projekter til udførelse i 2024.

Det forventes i forbindelse med regnskabsafslutning, at der ansøges om overførsel af 410.000 kr. fra centerbypuljemidlerne fra 2023 til 2024, hvoraf midlerne er øremærket til projekter, som indgår i oversigten som projekter for 2024.

Det forventes, at det samlede beløb til fordeling for centerbypuljen for 2024 er på 1.040.000 kr.

Generelt er der afsat midler til småprojekter i alle centerbyerne. Småprojekter dækker over udgifter til forplejning, facilitering mv. til møder og arrangementer i forbindelse med lokalrådsarbejdet, og arrangementer, der medvirker til at styrke fællesskabet i de enkelte centerbyer, markedsføring, kommunikation, affaldsindsamling og støtte til byaktiviteter.

Brug af puljen til småprojekter afklares i samarbejde med forvaltningen.

Vamdrup

Vamdrup Byforums ønsker til centerbypuljen 2024 er at anvende midler på at opgradere funktionerne ved det gamle stadionområde og bidrage til at styrke koblingen mellem bymidtens funktioner. Det gamle stadion ligger tæt på det nye Vores Hus og koblingen mellem de to funktioner er vigtig for bylivet.

Vamdrup Byforum ønsker at sikre en større benyttelse af det tidligere stadion, der i dag står ubrugt hen det meste af tiden. Der er tidligere udarbejdet forslag til ændret anvendelse af det tidligere stadion, men der har ikke i disse planer været sat en realistisk økonomisk ramme, hverken i forhold til etablering eller efterfølgende drift. Byforum ønsker, at der laves en plan for området i samarbejde med Kolding Kommune, herunder Senior-, Sundheds- og Fritidsforvaltningen, som administrerer arealet, samt de to nuværende brugere Vamdrup Tennisklub og DCH. Vamdrup Byforum ønsker at etablere træningsfaciliteter og har indhentet tilbud. Vamdrup Byforum ønsker, at der i 1. halvår laves en helhedsplan for arealet med en etapeplan, hvor nogle af de første projekter kan gennemføres i 2. halvår af 2024.



Bud på træningsfaciliteter ved det gamle stadionområde.

Hvis dette ikke er muligt i 2024 ift. Senior-, Sundheds- og Fritidsforvaltningens forløb med fysiske udviklingsplaner, ønskes dette udsat til 2025.

Vamdrup Byforums 2. prioritet vil så være at forskønne området omkring banegården med beplantning, evt. kirsebærtræer ved indkørslen fra Jernbanegade til Banegårdspladsen. Ligeledes er det et ønske at forbedre stien langs Kongeåen fra åstedet ved Vamdrup Skole Øst, bag spejderhuset til Østerbyvej. Her er en eksisterende trampesti, som dog er oversvømmet i vinterhalvåret. Stien er en del af Kongeåstien, men opgradering er blevet nedprioriteret i Kongeåstiprojektet på grund af manglende økonomi.



Stien langs Kongeåen fra åstedet ved Vamdrup Skole Øst til Østerbyvej.

Det vurderes, at der for de afsatte 250.000 kr. både kan laves en forskønnelse ved Banegårdspladsen og en opgradering af stiforløbet. Vamdrup Byforum har for nogle år siden undersøgt muligheden for opgradering af stiforløbet, så oversvømmelse undgås.

Hvis der skulle være yderligere midler er Vamdrup Byforum interesseret i at anvende disse til oprydning af den mountainbikebane, som Arena Syd etablerede for et par år siden i det læbælte, der er syd for Arena Syd ned mod åstedet.

Det nye gavlmaleri ved brandstationen har forskønnet bymidten. Eksisterende basketkurv står ikke ideelt ift. udsyn til gavlmaleri og derfor ønsker Vamdrup Byforum at flytte kurven samt den tilhørende opstribning af banen.

Vamdrup Byforum anmoder om følgende beløb fra centerbypuljen 2024.

Det gamle stadionområde	250.000 kr.
Ændre beplantning ved gavlmaleri	10.000 kr.
Flytning af basketkurv og opstrikning ift. gavlmaleriet	35.000 kr.
Småprojekter	10.000 kr.
I alt	305.000 kr.

Lunderskov

Lunderskov Lokalforsamling ønsker med centerbypuljen for 2024 at styrke området omkring Møllesøen med 2 shelters med bålplads ved Drabæks Allé samt formidling og kort omkring Drabæk Mølle, som viser de gode stier og ruter man kan gå i området.



Det er ønsket at placere shelters og bålplads ved Drabæks Møllesø.

Lunderskov Lokalforsamling anmoder om følgende beløb fra centerbypuljen 2024. Det forventes, at Lunderskov Lokalforsamling kan overføre 200.000 kr. fra 2023 til øremærkede projekter. Midlerne indgår i nedenstående budget.

2 shelters med bålplads ved Drabæks Allé	100.000 kr.
Oversigtskort ved Drabæk Mølle omkring stier i området + stier	35.000 kr.
Sti fra Kongsbjerg til Møllealleen	100.000 kr.
Rydning og oprensning ved fiskedammene bag Hvidkilde	100.000 kr.
Småprojekter	10.000 kr.
I alt	345.000 kr.

Christiansfeld

Forum Christiansfeld anmoder om følgende beløb fra centerbypuljen 2024. Det forventes at Forum Christiansfeld kan overføre 292.000 kr. fra 2023 til øremærkede projekter. Midlerne indgår i nedenstående budget.

Projekt ved CUBEN	100.000 kr.
Leg ved Prætoriestorvet	70.000 kr.
Etablering af sti til Christinero	75.000 kr.
Tilskud til CIF 100 år jubilæum	75.000 kr.

Projekt ved CUBEN	100.000 kr.
Forårskur i Forum Christiansfeld	25.000 kr.
Småprojekter	10.000 kr.
I alt	355.000 kr.

Punkt 14: Opstillingsguide til byens pladser

23/351

Resumé

Natur, Miljø og Klima, Kultur samt Plan og Teknik understøtter alle den fælles ambition ”Sammen om byliv”, som blandt andet angiver, at Kolding Kommune skal være det bedste og letteste sted at være arrangør af events.

For at forenkle ansøgningsprocessen for ansøgere er der udarbejdet en række pladsoversigter og opstillingsguider for Koldings mest benyttede offentlige pladser og byrum.

Sagen behandles i

Plan og Teknik

Kultur (til orientering)

Natur, Miljø og Klima (til orientering).

Forslag

Den konstituerede by- og udviklingsdirektør foreslår,

at Plan og Teknik godkender pladsvejledningerne,

at antallet af store arrangementer i Borchs Gård fastsættes til 5 arrangementer om året.

Beslutning Plan og Teknik den 12-12-2023

Godkendt.

Beslutning Kultur den 08-01-2024

Orienteringen blev taget til efterretning.

Beslutning Natur, Miljø og Klima den 07-02-2024

Orienteringen blev taget til efterretning.

Sagsfremstilling

Når der skal opstilles boder, scener og andet materiel ved afholdelse af arrangementer, er der strenge krav til sikkerhed og tilgængelighed, og disse regler kan være svære at finde vej i for den enkelte arrangør.

De sikkerhedsmæssige bestemmelser findes i en omfattende vejledning til bygningsreglementet: *Bygningsreglementets vejledning til kapitel 5 - Brand Bilag 11: Præaccepterede løsninger for forsamlingsstelte, midlertidige campingområder og midlertidige udendørs salgsområder.*

Når et arrangement forventes at blive besøgt af mere end 150 personer på samme tid, og opstillingen ikke opfylder kravene i ovennævnte vejledning, kræver arrangementet en byggetilladelse. I andre tilfælde er der ikke krav om en byggetilladelse, men arrangementet skal anmeldes kommunen, og arrangøren har ansvaret for at sikre, at alle regler omkring opstilling og sikkerhed følges.

For at hjælpe arrangører med at afholde sikre arrangementer, og da vejledningen til bygningsreglementet om sikkerhed ved arrangementer kan være svær at oversætte til lokale forhold, har By- og Udviklingsforvaltningen udarbejdet opstillingsguider til brug af pladser og byrum i Kolding.

Opstillingsguiderne tænkes lagt på Kolding Kommunes hjemmeside som en del af indsatsen ”Sammen om byliv”.

Opstillingsguiderne har to ben:

- En liste over hvilken kategori de forskellige opstillingselementer (parasoller, scene, borde/bænke m.v.) hører under
- Et kort, som med farver viser, hvor de forskellige kategorier kan opstilles på byens eventpladser

Når listen med elementer kombineres med ”farvekort” over byens eventpladser, kan ansøger se, hvordan en given plads kan indrettes uden at komme i karambolage med sikkerheden.

- Rød farve viser brandveje og andre steder, hvor ansøger aldrig må lave opstillinger
- Gule zoner er forbeholdt ikke brandfarlige opstillinger og installationer
- Grøn zone er de områder, der ligger i så god afstand fra bygninger, at der tillades vide rammer for, hvad der må opstilles.

Farvesystemet går igen i både listen og på kortet, så det, der er nævnt med gult i listen, må opstilles i de gule zoner, og det som er nævnt med grønt, må være i grønne zoner.

Hvorfor dette tiltag?

Med opstillingsguiden i hånden kan en arrangør se, hvor forskellige stande, scener og telte m.m. kan stå.

TrekantBrand og Kolding Kommune har vurderet, at når opstillingen i en pladsvejledning overholdes, så anses opstillingen for at opfylde kravene i vejledningen til bygningsreglementet. Der vil ikke være krav om en byggetilladelse, og arrangementet skal alene anmeldes til kommunen.

Såfremt en arrangør ønsker en anden opstilling end anvist i en pladsvejledning, skal opstillingen godkendes på samme måde, som det foregår i dag.

Såfremt der opstår ønske om at justere, hvad der er tilladt på de enkelte pladser i byen, kan dette tilføjes opstillingsguiderne. Det kunne være, hvis der ønskes et maksimalt antal arrangementer årligt på en plads, grænser for støj, begrænsninger på type af arrangementer på bestemte pladser eller lignende.

I de vedhæftede forslag til pladsvejledninger er der ikke fastsat noget maksimum for antallet af arrangementer.

For Borchs Gård skal dog fortsat gælde det antal arrangementer, som blev godkendt af Plan og Teknik den 15. marts 2022, hvor antallet af arrangementer blev godkendt med 5 årligt.

Den tidligere udarbejdede lydforordning gør sig gældende for alle pladserne.

Brugen af opstillingsguiderne vil intent blive fulgt og evalueret, ligesom forvaltningen på det årlige møde med eksterne eventarrangører vil sikre en evaluering af opstillingsguiderne.

Forvaltningen foreslår, at udvalget godkender brugen af opstillingsguider som fremlagt, men at forvaltningen løbende kan justere, når regler og fortolkninger på området ændrer sig, pladser ombygges, eller hvis der viser sig mere overskuelige måder at lave den grafiske- og skriftlige guide.

Bilag

Legeparken - Pladsvejledning.pdf

Låsbybanke - Pladsvejledning.pdf

Nicolai Kirke - Pladsvejledning.pdf

Nicolaipladsen - Pladsvejledning.pdf

Pladsvejledning - Inventaroversigt.pptx

Akseltorv - Pladsvejledning.pdf

Banegårdspladsen - Pladsvejledning.pdf

Borchs Gård - Pladsvejledning.pdf

Knudepunktet - Pladsvejledning.pdf

Punkt 15: Udkast til sundhedspolitik

23/1900

Resumé

I løbet af november og december 2023 drøftede alle stående udvalg samt udvalgte råd en række indsigtskort med fokusområder til Kolding Kommunes kommende sundhedspolitik. Drøftelserne gav input til sundhedspolitikens fokusområder, og på den baggrund er der nu udarbejdet et udkast til sundhedspolitik, hvor der foreslås fire fokusområder: 1) Vi fremmer sundhed og trivsel, 2) Vi fremmer lighed i sundhed, 3) Vi fremmer børn og unges mentale trivsel og 4) Vi fremmer muligheden for at kunne selv.

Der lægges op til, at Sundhed og Fritid drøfter udkast til Sundhedspolitik 2024-2032 og godkender, at udkastet sendes i høring i alle stående udvalg og i Handicaprådet og Ældrerådet.

Udkast til Sundhedspolitik 2024-2032 er vedhæftet som bilag.

Sagen behandles i

Sundhed og Fritid
Kultur
Senior
Social og Arbejdsmarked
Børn og Uddannelse
Natur, Miljø og Klima
Handicapråd
Ældreråd
Plan og Teknik.

Forslag

Senior-, sundheds- og fritidsdirektøren foreslår,

at udkast til Sundhedspolitik 2024-2032 drøftes,

at udvalget tilkendegiver, om udkast til Sundhedspolitik 2024-2032 skal justeres på baggrund af drøftelsen,

at udvalget godkender, at udkast til sundhedspolitik sendes i høring i samtlige stående udvalg og udvalgte råd.

Beslutning Sundhed og Fritid den 30-01-2024

1. at: Sagen blev drøftet.
2. at: Udkast til Sundhedspolitik er godkendt med redaktionelle ændringer.
3. at: Godkendt at udkast til sundhedspolitik sendes i høring i samtlige stående udvalg og udvalgte råd.

Beslutning Kultur den 05-02-2024

Kultur forslår, at udkastet til sundhedspolitik godkendes.

Beslutning Social og Arbejdsmarked den 06-02-2024

Udkastet til ny sundhedspolitik blev drøftet. Der afgives ikke et høringssvar.

Beslutning Senior den 06-02-2024

Udkastet til ny sundhedspolitik blev drøftet. Der afgives ikke et høringssvar.

Beslutning Børn og Uddannelse den 07-02-2024

Godkendt, idet der ikke afgives høringssvar.

Fraværende:

Merete Due Paarup

Søren Rasmussen

Beslutning Natur, Miljø og Klima den 07-02-2024

Natur, Miljø og Klima foreslår, at udkastet til sundhedspolitik godkendes.

Beslutning Handicaprådet den 08-02-2024

Handicaprådet tog orienteringen til efterretning.

Handicaprådet bakker op om de 4 fokusområder og har desuden fokus på forebyggelse og samarbejde på tværs. Rådet gør opmærksom på vigtigheden af, at der skabes en sammenhæng med Sundhedsområdet.

Fraværende:

Inge Holberg Lehmann

Charlotte Enevoldsen

Søren Berthelsen

Iben Lehmann Rasmussen

Søren Rasmussen

Sagsfremstilling

Baggrund

På udvalgsrådet den 12. januar 2023 godkendte Sundhed og Fritid udvalgets politiske program, hvori det fremgår, at der skal udarbejdes en sundhedspolitik for hele Kolding Kommune.

De overordnede formål med en tværgående sundhedspolitik for Kolding Kommune er:

- At fastsætte Kolding Kommunes politiske prioriteringer og fokusområder i forhold til sundhed.
- At sætte en fælles ramme og retning for, hvordan hele kommunen vil arbejde med sundhedsområdet i de kommende år – herunder samarbejdet med relevante aktører.

Arbejdet med sundhedspolitikken er tilrettelagt som en tværgående proces, der består af flere faser. Faseplanen omfatter blandt andet en aktiv involvering af alle stående udvalg samt relevante råd i løbet af efteråret 2023, hvor udvalgene og rådene drøftede koblinger og input til sundhedspolitikken på baggrund af en række indsigtscort. Drøftelserne i de stående udvalg og udvalgte råd gav input til sundhedspolitikken fokusområder. Foruden den involverende proces i alle stående udvalg og udvalgte råd blev der afviklet et byrådsseminar og to dialogcafeer i forbindelse med tilblivelsen af sundhedspolitikken. Alle input er blevet samlet i første udkast af sundhedspolitikken.

På udvalgsrådet den 9. januar 2024 drøftede Sundhed og Fritid første udkast til Sundhedspolitikken og opsamlingen fra den involverende proces. Sundhedspolitikken blev efterfølgende justeret på baggrund af udvalgsmedlemmernes input.

Sundhedspolitikens form og indhold

Sundhedspolitikken anlægger et langsigtet perspektiv og gælder for perioden 2024-2032. Ambitionen med den tværgående sundhedspolitik er at formulere en fælles retning for hele kommunen, som på sigt skal manifestere sig i beslutninger og tiltag, der fremmer sundhed og trivsel, enten direkte eller indirekte. Således fungerer sundhedspolitikken som en tværgående løftestand for alle politikområder i Kolding Kommune.

Sundhedspolitikken indledes med et politisk forord og en politisk vision efterfulgt af indledning og fokusområder inklusiv politiske pejlemærker. Udkast til sundhedspolitik 2024-2032 indeholder fire fokusområder:

1. Vi fremmer sundhed og trivsel
2. Vi fremmer lighed i sundhed
3. Vi fremmer børn og unges mentale trivsel
4. Vi fremmer muligheden for at kunne selv.

Fokusområderne er en sammenskrivning og kondensering af de temaer, der har været drøftet i forbindelse med den involverende proces omkring sundhedspolitikken tilblivelse. De fire fokusområder indeholder således samtlige fem temaer fra indsigtscortene, som de stående udvalg og udvalgte råd har forholdt sig til tidligere i processen.

Sundhedspolitikken afsluttes med en beskrivelse af, hvordan politikken skal omsættes til handling på tværs af Kolding Kommune.

Videre proces

Det foreslås, at Sundhed og Fritid godkender, at udkast til sundhedspolitikken sendes i høring efter nedenstående plan:

Kultur (5/2)

Senior (6/2)

Social og Arbejdsmarked (6/2)

Børn og Uddannelse (7/2)

Natur, Miljø og Klima (7/2)

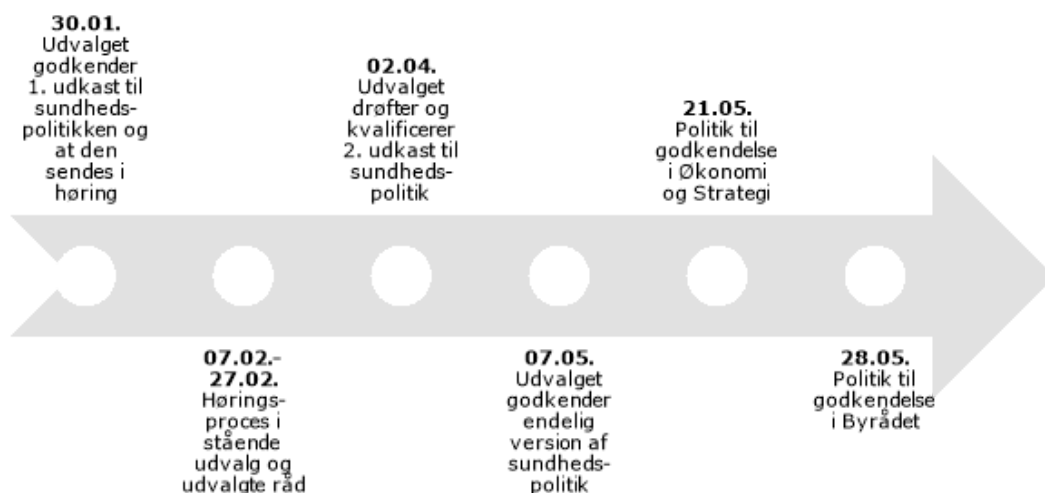
Handicapråd (8/2)

Ældreråd (15/2)

Plan og Teknik (27/2).

Sundhed og Fritid præsenteres for et revideret udkast til Sundhedspolitik 2024-2032 i april 2024, og forventes at kunne godkende den endelige version af sundhedspolitikken til maj. Den endelige sundhedspolitik forventes godkendt i byrådet i slutningen af maj 2024.

Figur 1: Tidsplan for politisk behandling af sundhedspolitikken i 2024



Udkast til Sundhedspolitik 2024-2032 er vedhæftet som bilag.

Bilag

Udkast til sundhedspolitik (høringsversion)

Punkt 16: Takster for BlueKolding Spildevand 2024

10/29885

Resumé

Natur, Miljø, og Klima orienteres om spildevandstaksterne for 2024 for BlueKolding A/S, som er uændrede i forhold til 2023.

Kommunaldirektøren (by- og udviklingsdirektøren) er bemyndiget til at godkende spildevandstaksterne jf. kompetencedelegeringsplanen for 2022-2025.

BlueKolding Spildevand har prisfremskrevet tilslutningsbidraget, men der er ingen stigning på taksterne.

Sagen behandles i

Natur, Miljø, og Klima.

Forslag

Kommunaldirektøren foreslår,

at orienteringen om taksterne for 2024 tages til efterretning.

Beslutning Natur, Miljø, og Klima den 07-02-2024

Godkendt.

Sagsfremstilling

Byrådet skal årligt godkende eller afvise spildevandstakster, der er indstillet til myndighedsgodkendelse, for spildevandsforsyningsselskaber beliggende inden for kommunen. Dette sker med baggrund i bekendtgørelse af lov om betalingsregler for spildevandsforsyningsselskaber m.v. § 3.

Ifølge styrelsesvedtægten for Kolding Kommune, § 21, stk. 2, varetager Natur, Miljø, og Klima denne opgave. Byrådet har vedtaget en kompetencedelegeringsplan for 2022-2025, hvor kommunaldirektøren (by- og udviklingsdirektøren) er bemyndiget til at godkende spildevandstaksterne, mod at de forelægges Natur, Miljø, og Klima til orientering.

Forsyningssekretariatet udmelder på baggrund af forsyningsselskabets indmeldte oplysninger en indtægtsramme for 2024. Kommunalbestyrelsen sikrer med sin godkendelse af taksten, at grundlaget herfor er i overensstemmelse med kommunens planer for forsyningsområdet.

Driftsbidrag:

	2023 (ekskl. moms)	2024 (ekskl. moms)
Vandafledningsbidrag pr. m ³		
Op til 500 m ³	34,45 kr.	34,45 kr.
500 – 20.000 m ³	27,56 kr.	27,56 kr.
Over 20.000 m ³	13,78 kr.	13,78 kr.
Fast bidrag pr. stik	474,40 kr.	474,40 kr.

Tilslutningsbidrag:

Å	2023 (ekskl. moms)	2024 (ekskl. moms)
---	-----------------------	-----------------------

Bidrag pr. boligenhed	59.746,00 kr.	62.716,00 kr.
-----------------------	---------------	---------------

Å
Tilslutningsbidraget er prisindeksreguleret efter Danmarks Statistiks prisindeks for Byggeri og boligforhold.

Å
Takstbladet for BlueKolding Spildevand A/S 2024 er vedhæftet som bilag.

Bilag

Prisliste BlueKolding Spildevand 2023.pdf

Punkt 17: Takster for vandværker i Kolding Kommune 2024

07/4849

Resumé

Natur, Miljø og Klima orienteres om de godkendte takster for 2024 for private vandværker i Kolding kommune.

Kommunaldirektøren (by- og udviklingsdirektøren) er bemyndiget til at godkende vandforsyningstaksterne jf. kompetencedelegeringsplanen for 2022-2025.

Sagen behandles i

Natur, Miljø og Klima

Forslag

Kommunaldirektøren foreslår,

at orienteringen om taksterne for 2024 tages til efterretning.

Beslutning Natur, Miljø og Klima den 07-02-2024

Godkendt.

Sagsfremstilling

Byrådet skal i henhold til vandforsyningslovens § 53, stk. 1, godkende private vandværkers takster og ifølge styrelsesvedtægt for Kolding Kommune, § 21, stk. 2, varetager Natur, Miljø og Klima denne opgave. Byrådet har vedtaget en kompetencedelegeringsplan for 2022-2025, hvor kommunaldirektøren (by- og udviklingsdirektøren) er bemyndiget til at godkende vandforsyningstaksterne mod, at de forelægges Natur, Miljø og Klima til orientering.

Takstblade 2024

30 ud af 32 vandværker i Kolding kommune har fremsendt takstblad for 2024 til godkendelse.

Ferup/Højrup og Mindegården vandværker mangler at indsende takstblad og regnskaber. De er blevet anmodet om regnskaberne pr. brev, som de andre vandværker. Der er efterfølgende sendt rykker ud på mail. Hvis takstblad og regnskaber kommer ind på ovenstående vandværker, bliver der på mødet orienteret om det.

Der er for hvert af de 30 vandværker udarbejdet en økonomisk oversigt og teknisk vurdering. Vedhæftet er oversigt over takster for 2023 og 2024 på vandværkerne. Taksterne for vandværkerne er steget fra 2023 til 2024, men prisfremskrivningen opkræves lidt forskelligt. Nogle vandværker opkræver lidt højere fast afgift, andre vandværker har hævet m3-prisen og andre igen hævet tilslutningsafgiften.

Der er vedhæftet en samlet oversigt over takster for vandværker i Kolding kommune for 2024.

Den overordnede økonomiske vurdering er baseret på vandværkernes omsætningsaktiver/likvide midler. "OK" henviser til, at vandværkerne har råd til at klare de daglige driftsomkostninger og mindre udfordringer. "Fint" henviser til, at vandværket har råd til store og mere omfattende anlægsudgifter, f.eks. store ledningsrenoveringer, nyt vandbehandlingsanlæg, renovering af borer og vandværket m.m. Der tages udgangspunkt i det enkelte vandværk, når man ser på anlægsudgifter og investeringsplaner, og BNBO indgår som en del af den samlede vurdering.

BlueKolding Vand A/S, Bramdrupdam, Strandhuse-Nr. Bjert og Vamdrup vandværker og TRE-FOR Vand A/S er omfattet af vandsektorlovens (Lov om vandsektorens organisering og økonomiske forhold) kapitel 3, Indtægtsramme m.v.

Forsyningssekretariatet udmelder, på baggrund af vandværkernes oplysninger, en indtægtsramme for vandværkselskabernes samlede omkostninger til drift og anlæg, som en samlet beløbsmæssig grænse for vandselskabets indtægter. Kolding Kommune skal godkende taksterne og påse, at de ligger inden for den udmeldte indtægtsramme.

Forvaltningen har fokus på, at der i takstbladene ikke er overladt noget til forhandling eller andre uklare definitioner.

Afslag på godkendelse af takstblad for 2024

Kolding Kommune godkendte ultimo 2022 Hejls Vandværks takster for 2023. Her var der differentierede takster for vand leveret til egne forbrugere i Hejls og solgt vand til de to distributionsselskaber (ejerforeningerne Mindegården og Teglgården). Kolding Kommune stillede spørgsmålstegn ved de differentierede takster. Hertil svarede Hejls Vandværk, at

dette var på baggrund af de ekstra omkostninger, som vandværket havde haft i forbindelse med grundvandsbeskyttelse og forsyningssikkerhed og efter indgået aftale med de to distributionsselskaber.

I løbet af 2023 har Kolding Kommune haft møder og korrespondancer med ejerforeningen Teglgården, som gav udtryk for, at der ikke var foregået en egentlig forhandling mellem parterne om takster for 2023. Senere sendte ejerforeningen Teglgården en indsigelse mod 2023-taksterne. Denne henvendelse har Kolding Kommune besvaret. Denne sag er i øvrigt ikke aktuel ift. godkendelse af Hejls Vandværks nye takster for 2024.

Ejerforeningen Teglgården har ligeledes udtrykt ønske om en sammenlægning med Hejls Vandværk, uden at det skal koste Hejls Vandværks nuværende forbrugere / medlemmer noget. Dette anser Kolding Kommune også som en god løsning og fremlagde forslaget for Hejls Vandværk ved et møde den 4. oktober 2023. Hejls Vandværks formand og kasserer/næstformand meddelte, at de ikke var interesserede i en sådan løsning.

Hejls Vandværk har den 31. oktober 2023 indsendt et nyt takstblad til godkendelse, hvor taksterne pr. m³ vand er ens for alle tre forsyninger, mens der indføres fast årlig afgift til samtlige ejendomme for de to distributionsselskaber.

Manglende godkendelse af takstblad for Hejls Vandværk er hovedsagelig begrundet i den manglende aftale om prisen for ejerforeningernes køb af vand samt den ud fra forvaltningens vurdering ubegrundede fordeling af budgetterede omkostninger mellem de tre betalende parter (egne forbrugere og de to distributionsselskaber).

Indtil Hejls Vandværks takster for 2024 bliver godkendt, er det muligt at opkræve taksterne som aconto, som efterfølgende skal reguleres.

Kolding Kommune har en generel politik om en dialogbaseret tilgang til opgaveløsning og et ønske om, at de involverede parter via dialog og samarbejde finder en god løsning.

Her bistår Kolding Kommune gerne som uvildig part som tidligere tilbudt.

Bilag

Takster 2023 og 2024

Vandværkernes takster 2024

Punkt 18: Deltagelse i ekstraordinære aktiviteter

Resumé

Deltagelse i ekstraordinære aktiviteter.

Sagen behandles i

Natur, Miljø og Klima.

Forslag

By- og udviklingsdirektøren foreslår,

at Natur, Miljø og Klima drøfter, om der er behov for, at et eller flere medlemmer af udvalget varetager andre kommunale hverv.

Beslutning Natur, Miljø og Klima den 07-02-2024

Der forelå intet til drøftelse.

Sagsfremstilling

Det fremgår af Kolding Kommunes Regulativ om Vederlag og godtgørelse til Byrådets medlemmer, punkt 2, at der kan tillægges erstatning for tabt arbejdsfortjeneste for varetagelse af andre kommunale hverv, når deltagelsen sker efter anmodning fra Byrådet eller et af Byrådets udvalg, på grund af en protokolleret beslutning.

Aktivitet:

Ingen.

Punkt 19: Orienteringspunkter

Resumé

På mødet orienteres om nyt fra By-og Udviklingsforvaltningen inden for udvalgets område.

Sagen behandles i

Natur, Miljø og Klima.

Forslag

By- og udviklingsdirektøren foreslår,

at orienteringen tages til efterretning.

Beslutning Natur, Miljø og Klima den 07-02-2024

Godkendt.

Sagsfremstilling

Der kan ikke træffes beslutning under punktet, fordi det kun er et orienteringspunkt.

Bilag

Udsættelse af kåring af årets bæredygtighedshelt

Punkt 20: Orientering fra formanden

Resumé

Orientering fra formanden.

Sagen behandles i

Natur, Miljø og Klima.

Beslutning Natur, Miljø og Klima den 07-02-2024

Godkendt.

Punkt 21: Underskriftsside

Resumé

Udvalget skal godkende referatet.

Dette gøres ved, at hvert medlem, der har deltaget i mødet, underskriver ved at trykke på ”Godkendt” i sagen Underskriftsside.

Sagen behandles i

Natur, Miljø og Klima.