

REFERAT Miljøudvalget d. 03-10-2016

Mødedato Mandag d. 03. oktober 2016 kl. 11:30

Mødested Nytorv 11, mødelokale 1.2 Vest

Mødedeltagere Birgitte Kragh Thomsen, Poul Erik Jensen, Christian Haugk, Eea
Haldan Vestergaard, Benny Dall, Oluf Lykke Nielsen, Tanya Buchreitz
Løwenstein (Fravær)

Indholdsfortegnelse

Kommuneplan 2017 - Politisk høring af udkast til Kommuneplan for Trekantområdet.....	3
Mødeplan for Miljøudvalget - 2017.....	7
Overblik over indholdet i Vandområdeplan 2015-2021.....	8
Udkast til Natura 2000-handleplaner (2016-2021) for Lillebælt og Svanemosen.....	14
Bevillingsstatus pr. 31. august 2016 for Miljøudvalget.....	18
Foreløbig orientering om høringssvar.....	20
Orientering.....	21
Orientering fra formanden.....	22
Deltagelse i aktiviteter.....	23

Punkt 1: Kommuneplan 2017 - Politisk høring af udkast til Kommuneplan for Trekantområdet

15/9034

Resumé

Den samlede kommuneplan for Kolding Kommune består overordnet set af en fælles kommuneplan for Trekantområdet og en lokal del for Kolding Kommune. For at give de 7 byråd mulighed for at kommentere på den fælles kommuneplan, forud for den egentlige politiske behandling med henblik på offentlig høring, sendes et udkast til politisk høring i Trekantområdets kommuner i perioden september-november 2016.

Bemærkninger og ændringsønsker vil blive bearbejdet og indarbejdet i det kommuneplanforslag, der forelægges til politisk godkendelse i februar-marts 2017. Her vil den lokale del af kommuneplanen samtidig blive forelagt til godkendelse med henblik på offentlig høring af det samlede kommuneplanforslag, hvilket forventes at kunne ske i april-maj 2017.

Med Planstrategi 2015 besluttede byrådet, at kommuneplanen skal revideres delvist og med fokus på 3 temaer. Generelt er der tale om en mindre revision, da der kun er tilføjet én ny, lovpligtig retningslinje vedrørende Grønt Danmarkskort, med tilhørende afsnit, samt et nyt afsnit vedrørende Trekantområdets natur- og kystområder beskrevet i forhold til deres potentialer som ramme for friluft- og turismeoplevelser. Sidstnævnte afsnit er afledt af et fælles arbejde i Trekantområdet, igangsat med planstrategiens godkendelse. Derudover er den fælles kommuneplan ajourført for at opdatere den i forhold til den stedfundne udvikling, og for at sikre at kommuneplanen er i overensstemmelse med de statslige interesser i kommuneplanlægningen. Samlet set er der tale om, hvad der kan betegnes som en minimumsrevision.

Høringsmaterialet i forbindelse med denne politiske høring omfatter i udgangspunktet ikke de kortmæssige udpegninger, da der stadig pågår arbejde med kvalitetssikring og tilpasninger som følge af politiske beslutninger tidligere på året. Det samlede kortmateriale vil være tilgængeligt i forbindelse med den senere politiske behandling af kommuneplanforslaget.

Sagen behandles i

Miljøudvalget, Teknikudvalget, Plan- og Boligudvalget, Økonomiudvalget og Byrådet.

Forslag

By- og udviklingsdirektøren foreslår,

at udkast til Kommuneplan 2017 for Trekantområdet drøftes med henblik på eventuelle ændringer inden forslaget til kommuneplan for Trekantområdet færdiggøres.

Sagsfremstilling

Den samlede kommuneplan for Kolding Kommune består overordnet set af en fælles kommuneplan for Trekantområdets 7 medlemskommuner og en lokal del for Kolding Kommune. I denne sag forelægges alene den fælles del af kommuneplanen. Den lokale del blev politisk drøftet i januar og april 2016, hvor bl.a. nye arealudlæg blev fastlagt.

Jf. planloven skal Byrådet foretage en revision af den samlede kommuneplan hvert fjerde år. Byrådet skal senest halvvejs i en byrådsperiode beslutte om kommuneplanen revideres helt eller delvist. Dette sker i kommuneplanstrategien, og med Byrådets godkendelse af Planstrategi 2015 den 31. august 2015 blev det besluttet at der skal foretages en delvis revision. Det blev samtidig besluttet, at den fælles kommuneplan skal revideres særligt i forhold til følgende emner:

- Attraktive boligmiljøer i Trekantområdet
- Sikre adgang til natur- og kystområder
- Grønt Danmarkskort

Derudover er der behov for at kommuneplanen ajourføres hvert fjerde år, blandt andet for opdatere den i forhold til den stedfundne udvikling, og for at sikre at kommuneplanen er i overensstemmelse med de statslige interesser i kommuneplanlægningen.

Forvaltningen har arbejdet videre på baggrund af ovenstående, så der nu forelægger et udkast til en revideret kommuneplan for Trekantområdet.

Den fælles ledelse for Trekantområdets plansamarbejde har besluttet at sende vedhæftede materiale i politisk høring i de 7 kommuner samtidig. Høringen har blandt andet til formål at mindske risikoen for, at der i forbindelse med godkendelse af selve kommuneplanforslaget sker modsatrettede beslutninger i de 7 byråd. Tidsplanen og den fastlagte procedure levner ikke umiddelbart plads til, at der skal tages fornyet politisk stilling efter at kommuneplanforslaget er fremsendt til politisk godkendelse med henblik på offentlig høring i 8 uger.

Det er således vigtigt at eventuelle bemærkninger og ønsker til ændringer i den fælles kommuneplan for de 7 kommuner, fremsættes i forbindelse med nærværende høring. Efterfølgende vil de enkelte kommuners bemærkninger indgå i færdiggørelsen af forslag til Kommuneplan 2017 for Trekantområdet.

Kommuneplanen generelt

Den fælles kommuneplan for Trekantområdet omfatter i hovedtræk de emner, som planlovens § 11a har oplyst som lovpligtige, og som kommuneplanen skal fastsætte retningslinjer og arealudpegninger for. Der er generelt tale om retningslinjer for udlægning af arealer til byzoner og sommerhusområder samt beliggenheden af arealer til landbrugsformål, fritidsformål, natur, skovrejsning, infrastrukturanlæg og tekniske anlæg.

Retningslinjerne skal udgøre et grundlag for kommunens administration af planlovens landzonebestemmelser og for kommunens administration af kompetencer inden for anden lovgivning – herunder naturbeskyttelses-, miljø-, bygge- og vejlovgivningen.

Kommuneplanen er således byrådets overordnede, samlede plan for den fysiske udvikling og arealanvendelse, og den er dermed udtryk for den samlede interesseafvejning, som byrådet har foretaget. I praksis er den interesseafvejning sket i fællesskab, Trekantområdets kommuner imellem, henover de seneste planperioder.

Emnerne behandles i planens følgende 7 kapitler:

1. Trekantområdet – en metropol på vej
2. Byerne – drivkraften for udvikling
3. Det åbne land – sammenhæng og balance
4. Kultur, turisme og friluftsliv
5. Trafik og tekniske anlæg
6. Støjforhold
7. Klima

Kommuneplanen er gennemgående opbygget med 4 komponenter, bestående af mål, retningslinje, redegørelse og initiativer i kommende planperiode ("Det vil vi").

Ændringer i den fælles kommuneplan

I bilaget "Oversigt over redigeringer" beskrives de ændringer, der er foretaget i den fælles kommuneplan i forhold til den gældende kommuneplan. Den nugældende fælles kommuneplan for Trekantområdet kan ses på <http://www.trekantplan.dk/kommuneplan/kommuneplan-2013-2025/>

Planstrategien fastlagde at kommuneplanen skal revideres delvist og med fokus på de 3 emner:

- Attraktive boligmiljøer i Trekantområdet
- Sikre adgang til natur- og kystområder
- Grønt Danmarkskort

Sidstnævnte er et nyt lovpligtigt emne, jf. planlovens § 11a, omsat i kommuneplanens nye retningslinje 3.4.5 Det grønne Danmarkskort, med tilhørende afsnit. Emnet "Attraktive boligmiljøer i Trekantområdet" er bearbejdet ved tværkommunalt projektarbejde, som har bidraget med input til revision af afsnit 2.1 Bymiljø og 2.2 Bosætning. Projektarbejdet har desuden omfattet en fælles politisk inspirationsmøde for de 7 byråd om bolig- og bosætningspræferencer, afholdt den 4. februar 2016.

Emnet "Sikre adgang til natur- og kystområder" er ligeledes bearbejdet ved tværkommunalt projektarbejde, som har bidraget til et nyt afsnit 4.5 vedrørende Trekantområdets natur- og kystområder beskrevet i forhold til deres potentialer som ramme for friluftsliv- og turismeoplevelser.

Derudover er den fælles kommuneplan ajourført for at opdatere den i forhold til den stedfundne udvikling, og for at sikre at kommuneplanen er i overensstemmelse med de statslige interesser i kommuneplanlægningen. Ajourføringen er overvejende sket i kommuneplanens redegørelsesdel, og i mindre omfang i kommuneplanens mål.

Det indledende kapitel er omskrevet, så præsentationen af Trekantområdet – herunder begrebsbrug og fortællinger - er i overensstemmelse med Planstrategi 2015, og der er indarbejdet omtaler af Haderslev Kommune i forskellige sammenhænge som følge af kommunens optagelse i Trekantområdet.

Fra vedlagte bilag der giver overblikket over de samlede ændringer, kan følgende nævnes:

Grønt Danmarkskort

Under kapitel 3 er tilføjet et nyt afsnit ”3.4.5 Det grønne Danmarkskort”.

Afsnittet er tilføjet til opfølgning på Planstrategiens revisionsemne og gældende lovgivnings krav til en sådan udpegning. Afsnittet indeholder mål og retningslinjer med udpegninger, der baserer sig på andre af kommuneplanens eksisterende udpegninger.

Trekantområdets natur- og kystområder

Under kapitel 4 er tilføjet et nyt afsnit ”4.5 Trekantområdets natur- og kystområder”. Afsnittet er tilføjet til opfølgning på Planstrategiens revisionsemne ”Forbedre adgang og kvalitet i natur- og kystområderne”.

I afsnittet beskrives natur- og kystområder af særlig kvalitet og med potentiale til at understøtte bosætning og turisme i Trekantområdets kommuner. Afsnittet indeholder mål, men ingen retningslinjer. Modellen for hvordan steder og områder udpeges, er blandt andet sket med inspiration fra Kolding Kommunes ”Outdoorstrategi”.

Områder og forbindelser med potentialer vises i kommuneplanen på kort, som også fremgår af bilag til nærværende dagsordenspunkt.

Overordnet infrastruktur

Under kapitel 5 er der særligt i det indledende afsnit samt i redegørelse og ”Det vil vi”-boksene i afsnittene ”5.1 Veje” og ”5.2 Kollektiv trafik” sket en række ændringer som følge af Trekantområdets infrastrukturstrategi og den generelle udvikling på infrastrukturområdet.

Arealudpegninger på kort

Den politiske høring omfatter i udgangspunktet ikke de kortmæssige udpegninger, da der stadig pågår arbejde med kvalitetssikring af kort og tilpasninger af udpegninger som følge af politiske beslutninger tidligere på året.

I forhold til de arealudpegninger der vil indgå i den fælles kommuneplan, er det væsentligt at nævne følgende forhold:

- Økonomiudvalgets beslutning den 18. april 2016 vedrørende nye byudviklingsområder, omfordelinger af arealudlæg og ændringer i arealudpegninger vil blive indarbejdet.
- Økonomiudvalgets beslutning den 20. juni 2016 vedrørende ændringer i kommuneplanens naturudpegninger og afledte konsekvensrettelser vil blive indarbejdet.
- Arealudpegninger i forbindelse med ny retningslinje ”3.4.5 Det grønne Danmarkskort” baserer sig på naturudpegninger i sammenhæng med eksisterende retningslinjer.
- Nyt afsnit ”4.5 Trekantområdets natur- og kystområder” indeholder ikke retningslinje med tilhørende arealudpegninger og dermed nye bindinger. Afsnittet er dog tilknyttet en kortmæssig visning af særligt værdifulde fritidsområder med sammenhængende natur- og kystkvaliteter samt såkaldte hotspots. Dette kort er vedlagt som bilag.
- De ovenfor nævnte ændringer i kapitel 5 vedrørende overordnet infrastruktur har ikke betydning for udpegninger på kort. For Kolding Kommunes vedkommende sker der således alene udtag af arealreservation til omfartsvej i Nr. Bjert, som besluttet af Økonomiudvalget på mødet den 18. april 2016

Det samlede kortmateriale vil være tilgængeligt i forbindelse med den politiske behandling af kommuneplanforslaget i februar-marts 2017.

Kommuneplanrevisionen i forhold til en kommende ny planlov

Der blev i juni 2016 indgået politisk forlig om en ny planlov. På den baggrund ønskede ledelsen af det fælles planarbejde i Trekantområdet at få belyst hvilke muligheder, der eksisterer for at omsætte den nye lovgivnings muligheder i den igangværende kommuneplanrevision. Herunder om en ny tidsplan kunne muliggøre det i højere grad.

Vedlagte notat lå til grund for Bestyrelsen for Trekantområdet Danmarks beslutning den 2. september 2016 om, at kommuneplanrevisionen alene forventes at kunne indebære en omtale af den ny planlovs muligheder, men ikke at nye muligheder omsættes i den aktuelle kommuneplanrevision. På den baggrund er tidsplanen blevet passet til.

Den videre proces herfra

Når den politiske høring er gennemført i de 7 kommuner, vil der blive samlet op på bemærkningerne, med organiseringen af det fælles plansamarbejde som udgangspunkt. Ændringer i forhold til det præsenterede udkast til kommuneplan 2017 for Trekantområdet afledt af høringens bemærkninger vil dermed afspejles i det kommuneplanforslag, der fremsendes til politisk godkendelse med henblik på offentlig høring, i den udstrækning, bemærkningerne bliver vurderet til at kunne imødekommes.

Den egentlige politiske behandling af forslag til kommuneplan 2017 for Trekantområdet sker samtidig med behandling af den lokale del af kommuneplanen, gældende alene for Kolding Kommune.

Det videre arbejde med kommuneplanrevisionen forventes at ske ved følgende tidsplan:

- Februar-marts 2017 – politisk behandling af forslag til Kommuneplan 2017 samt miljørapport
- April-maj 2017 – offentlig høring af forslag til Kommuneplan 2017 samt miljørapport.
- September-oktober 2017 – politisk behandling af Kommuneplan 2017 med henblik på endelig vedtagelse

Beslutning Miljøudvalget den 03-10-2016

Godkendt med de bemærkninger,

at der skal være muligheder for flere kraftcentre for turisme, som eksempelvis Unesco-Sites,

at afsnittet vedrørende kollektiv trafik suppleres med, at der i den næste planperiode udarbejdes en sammenhængende plan for styrkelse af den kollektive trafik inden for hele trekantområdet, med henblik på at styrke bosætning og erhvervsfremme.

Bilag

Oversigt over redigeringer_Kommuneplan 2017_udkast til forslag

Udkast til forslag til Kommuneplan 2017-2029 for Trekantområdet

Kortbilag - Trekantområdets natur- og kystområder

Notat om planslovsændringer med relevans for kommuneplanlægning.pdf

Punkt 2: Mødeplan for Miljøudvalget - 2017

13/23284

Resumé

Mødeplan 2017 til godkendelse.

Sagen behandles i

Miljøudvalget.

Forslag

By- og udviklingsdirektøren foreslår,

at den i sagsfremstillingen foreslåede mødeplan for 2017 godkendes.

Sagsfremstilling

Forretningsordenen fastsætter, at der er møde i Miljøudvalget den 1. mandag i måneden, undtaget er juli måned, uge 7 og uge 42.

Forslag til mødeplan 2017 for Miljøudvalget:

Mandag, den 2. januar 2017, kl. 11.30

Mandag, den 6. februar 2017, kl. 11.30

Mandag, den 6. marts 2017, kl. 11.30

Mandag, den 3. april 2017, kl. 11.30

Tirsdag, den 2. maj 2017, kl. 11.30

Tirsdag, den 6. juni 2017, kl. 11.30

Juli – intet møde

Mandag, den 7. august 2017, kl. 11.30

Mandag, den 4. september 2017, kl. 11.30

Mandag, den 2. oktober 2017, kl. 11.30

Mandag, den 6. november 2017, kl. 11.30

Mandag, den 4. december 2017, kl. 11.30

Foreslåede afvigelser:

- Mødet i maj flyttes til tirsdag, den 2. maj 2016, kl. 11.30, idet 1. mandag er 1. maj.
- Mødet i juni flyttes til tirsdag, den 6. juni 2017, kl. 11.30, idet 1. mandag er 2. pinsedag.

Forslaget til mødeplan 2017 for Miljøudvalget er koordineret med de andre stående udvalg.

Beslutning Miljøudvalget den 03-10-2016

Godkendt.

Punkt 3: Overblik over indholdet i Vandområdeplan 2015-2021

16/15433

Resumé

Staten har i juni 2016 udsendt de nye vandområdeplaner for perioden 2015–2021. Planerne erstatter de første statslige planer, der dækkede perioden for 2009–2015.

Vandområdeplanerne sætter de overordnede rammer for målopfyldelse og indsatser for følgende områder: Overfladevand (vandløb, søer og kystvande), inkl. reguleringen af udledninger af kvælstof og fosfor, spildevand, grundvand og miljøfarlige forurenende stoffer. Desuden indgår tiltag i Fødevarer- og landbrugspakken, der blev vedtaget i Folketinget i december 2015, også i planerne.

Der redegøres for indholdet i vandområdeplanerne og de dele af Fødevarer- og landbrugspakken, der har indflydelse på planerne. Desuden gives et overblik over, hvilke konsekvenser planerne har for Kolding Kommune og hvilke nye opgaver det tilfører Forvaltningen.

De indsatser der skal realiseres som følge af vandområdeplanerne understøtter Miljøpolitikken fokusområder om ”mere mangfoldighed” fordi de vil bidrage til øget biodiversitet i f.eks. vandløb.

Sagen behandles i

Miljøudvalget.

Forslag

By- og udviklingsdirektøren foreslår,

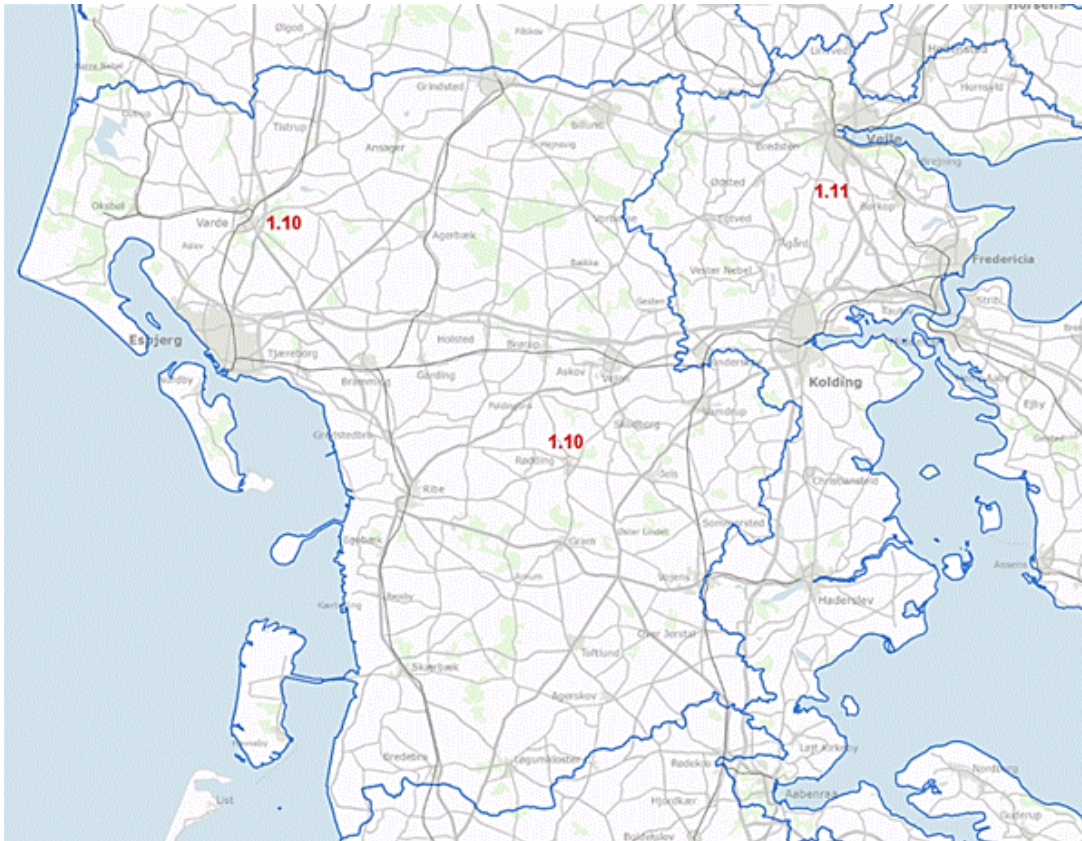
at orienteringen tages til efterretning.

Sagsfremstilling

Styrelsen for Vand- og Naturforvaltning (SVANA) udsendte i juni 2016 vandområdeplanerne for anden planperiode, der dækker perioden 2015-2021. Planerne er ca. ½ år forsinkede, hvilket skyldes, at Miljø- og Fødevarerministeriet ønskede, at væsentlige dele af Fødevarer- og landbrugspakken, der blev vedtaget i Folketinget i december 2015, skulle indgå i planerne.

De nye vandområdeplaner erstatter de første statslige vandplaner, der dækkede perioden 2009-2015. Planerne er et centralt element i gennemførelsen af EU's vandrammedirektiv og de skal sikre, at der opnås forbedringer af miljøtilstanden i vandløb, søer, den kystnære del af havet og i grundvandet og at vandområderne opnår ”god økologisk tilstand”.

Vandområdeplanerne sætter de overordnede rammer for målopfyldelse og indsatser for følgende områder: overfladevand (vandløb, søer og kystvande), inkl. reguleringen af udledninger af kvælstof og fosfor, spildevand, grundvand og miljøfarlige forurenende stoffer.



Figur 1. Danmark er opdelt i 23 hovedvandoplande. Grænsen mellem oplandene er angivet med blå streg. Kolding Kommune afvander mod vest til opland nr. 1.10. Vadehavet og mod øst til opland nr. 1.11. Lillebælt-Jylland.

Vandløb

Et væsentligt element i at forbedre miljøtilstanden i vandløbene har været at forbedre de fysiske forhold i vandløbene, fx ved at udlægge sten og grus samt fjerne spærringer til gavn for fisk og smådyr. Her har kommunerne i de senere år spillet en meget aktiv rolle i forhold til at realisere en meget lang række projekter i vandløbene. I Kolding Kommune er der i forhold til de første vandplaner gennemført 27 projekter i forskellige vandløb.

De vandløbsprojekter, der indgår i de nye vandområdeplaner, er blevet udpeget i et samarbejde mellem landets kommuner og 23 forskellige vandråd, repræsenterende hvert sit hovedvandopland. I Kolding Kommune er der udpeget ca. 40 vandløbsstrækninger, hvor der i de kommende år skal udføres projekter, der skal forbedre forholdene. Nogle af projekterne er overført fra første til anden vandplanperiode.

Vandløbsindsatserne skal som udgangspunkt realiseres ved frivillig medvirken og dialog med lodsejerne. Kommunen er dog forpligtet til at gennemføre alle indsatser uanset om der kan opnås frivillige aftaler med lodsejerne. Vandløbsloven indeholder den fornødne hjemmel her til.

I 1. planperiode har samarbejdet med både lodsejerne og landbrugsorganisationerne været meget positivt og samtlige indsatser er gennemført ved frivillige aftaler. Forvaltningen vil i 2. planperiode bygge videre på det positive samarbejde og altid først forsøge at gennemføre aftalerne ved frivillig aftaler, og at prioritere disse sager før dem, hvor det ikke vurderes muligt.

På landsplan er der for planperioden frem til 2021 afsat i alt ca. 630 mio. kr. til indsatsen med at forbedre miljøtilstanden i vandløbene. Finansieringen kommer fra Fiskeriudviklingsprogrammet, Fiskeplejemidler, Staten (via finansloven) samt overførte ubrugte midler fra Landdistriktsprogrammet. De berørte lodsejere får dermed fuld erstatning for de gennemførte indsatser.

En lang række vandløb havde i de tidligere vandplaner miljømålet ”høj økologisk tilstand” fordi den undersøgte tilstand svarede til en høj tilstand. Dette høje miljømål er imidlertid med de nye vandområdeplaner reduceret til ”god økologisk tilstand”. I Kolding Kommune drejer det sig om ca. 30 km vandløb, der med de nye planer har mistet den høje miljømålsætning.

Kommunens administration skal altså følge vandløbenes tilstand og ikke målsætningen, hvis tilstanden er bedre end ”god økologisk tilstand”. Det betyder, at kommunerne i administrationen af fx udledningstilladelser eller tilladelser til

indvinding af grundvand kan komme til at stå i situationer, hvor det kan være nødvendigt at foretage nye undersøgelser af den aktuelle miljøtilstand i vandløbene. Dette fordi der i Vandrammedirektivet er en klar bestemmelse om, at der ikke må ske forringelser af en given tilstand.

Med de nye vandområdeplaner er der lagt op til, at de tidligere 23 vandråd skal genopstå. Opgaven for vandrådene bliver denne gang sammen med kommunerne at foretage en nærmere vurdering af, om små vandløb med et oplandsareal på mindre end 10 km² skal medtages i vandområdeplanerne med et miljømål eller ej. Desuden skal det vurderes hvilke vandløb, der skal kategoriseres som kunstige samt såkaldt stærkt modificerede. Vurderingerne skal ske ud fra nogle kriterier, som opstilles af SVANA.

Arbejdet i vandrådene forventes at blive sat i gang i efteråret 2016 og skal afsluttes inden udgangen af 2017. Til opgaven var der i første omgang på landsplan afsat ca. 50 mio. kr. Dette beløb er imidlertid nu reduceret til 14 mio. kr. Forvaltningen overvejer, om Kolding Kommune i lighed med det tidligere arbejde i vandrådene, skal tilbyde at varetage sekretariatsfunktionen for det kommende arbejde i Vandrådet for oplandet Lillebælt-Jylland.

Søer

På landsplan og i Kolding Kommune lever søerne generelt ikke op til miljømålet om god økologisk tilstand. Årsagen er primært tidligere tiders og nuværende tilførsel af næringsstofferne kvælstof og specielt fosfor. Det giver i sommerperioden vækst af alger, der gør vandet uklart og giver en ringe eller dårlig miljøtilstand.

En reduktion af tilførslen af næringsstoffer som følge af forbedret spildevandsrensning i det åbne land, forbedrende tiltag i forhold til regnbetingede spildevandsudløb samt ikke mindst den kommende målrettede regulering af udvaskningen fra dyrkede arealer forventes at få en gavnlig effekt på miljøtilstanden i søerne.

I Kolding Kommune er der i vandområdeplanerne ikke planlagt konkrete tiltag i forhold til søerne i form af fx bio-manipulation (ændring af fiskesammensætningen) eller fjernelse af sediment. Dog er der for to af søerne, Søgård Sø og Søndersø, planlagt forundersøgelser i forhold til at etablere såkaldte P-ådale, hvor der langs vandløbene, der løber til søerne, etableres vådområder, der kan tilbageholde fosfor.

Kystvande

Ingen kystområder rundt om Jylland og Fyn har høj eller god økologisk tilstand. 22 % af områderne har moderat tilstand, mens henholdsvis 33 % og 24 % har en tilstand, der kan betegnes som ringe eller dårlig. Sammenlignes den nuværende tilstand med undersøgelser i perioden 2009-2015, er der samlet set sket svage forbedringer.

En af de største udfordringer i forhold til miljøtilstanden i kystområderne er tilførslen af næringsstoffer, herunder specielt kvælstof, som bl.a. har sit udspring i landbrugets tab af gødningsstoffer. Når fjorde og kystvande tilføres større mængder af kvælstof, sker der en opblomstring af alger, hvilket gør vandet uklart og betyder, at flerårige planter ikke kan vokse på dybere vand. Algeopblomstringen indebærer også forringet badevandskvalitet og øget risiko for iltsvind i kystområderne.

Som belyst i grundlaget for Landbrugspakken, vil presset på miljøtilstanden i kystområderne i de kommende 3-4 år stige som følge af vedtagelsen af Fødevarer- og landbrugspakken, der bl.a. har afskaffet randzonerne langs vandløbene og hævet gødningsnormerne. Først med indførelse af en målrettet regulering af de enkelte landbrugsbedrifter i 2018/19 og med fuld indfasning i 2020/21 vil billedet begynde at vende.

De nye vandområdeplaner rummer desuden indsatser i forhold til udvaskningen af kvælstof fra landbrugsarealer med følgende kollektive, frivillige virkemidler: etablering af vådområder og mini-vådområder, udtagning af lavbundsarealer, skovrejsning samt etablering af efterafgrøder.

Det skal bemærkes, at den målrettede regulering skal stå for en ret stor andel af reduktionen af kvælstofudledningerne. For oplandene til Lillebælt-Jylland og Vadehavet skal den målrettede regulering føre til en reduktion på 739 tons kvælstof ud af i alt 1.177 tons, svarende til 63 %. De kollektive indsatser skal sikre en reduktion på de resterende 37 %, svarende til 438 tons kvælstof. Se tabel 1 herunder.

	Vådområder	Lavbundsområder	Mini vådområder	Målrette regulering	Spildevand	Skovrejsning
Vadehavet	61	6	40	438	5	6
Lillebælt-	177	17	104	301	5	17

Jylland						
Sum	238	23	144	739	10	23

Tabel 1. Vandområdeplanernes krav til reduktionen af kvælstof i oplandene til Vadehavet og Lillebælt-Jylland, fordelt på forskellige virkemidler. Tallene angiver antal tons kvælstof.

I forhold til flere af de kollektive, frivillige indsatser har kommunerne en væsentlig rolle. Kolding Kommune vil gennem det konstruktive samarbejde med de lokale landboforeninger tage initiativ til og understøtte processer, der kan fremme, at de frivillige virkemidler tages i anvendelse og får optimal effekt.

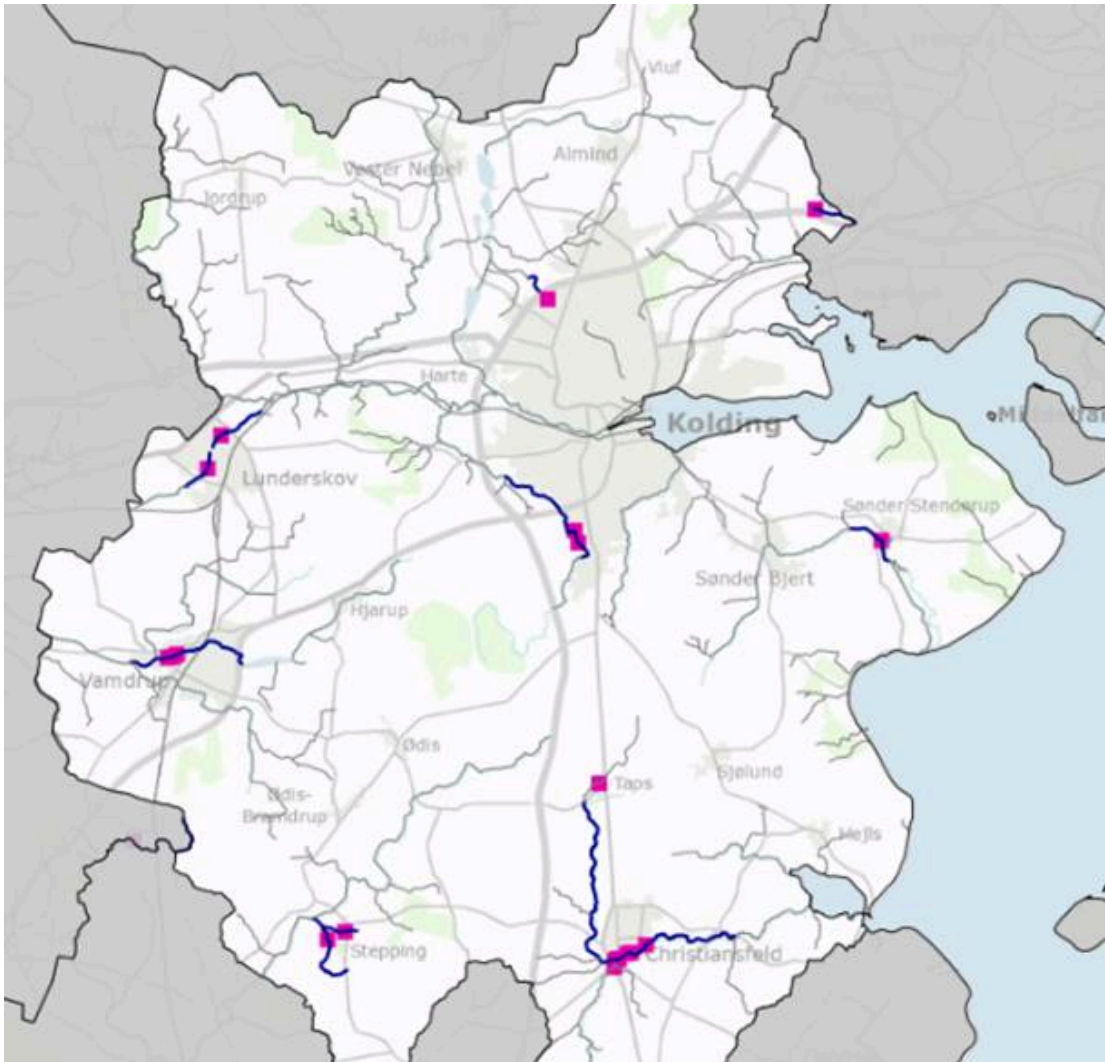
Spildevand

I Kolding Kommune er der i vandområdeplanen udpeget 21 regnbetingede spildevandsudløb, hvor der skal ske forbedringer, der skal sikre at mængderne af næringsstoffer og organisk materiale, der udledes til vandmiljøet i forbindelse med nedbør, reduceres. Alle 21 udløb ligger inde i landet. Se figur 2, næste side. Efter planen skal der ikke ske indsatser i forhold til de kommunale renseanlæg.

I det åbne land skal der efter planen ske en indsats i forhold til forbedret rensning af de enkelte husstandes spildevand i et mindre område syd for Sdr. Bjert.

Kolding Kommune har i en længere årrække arbejdet med at forbedre spildevandsforholdene i det åbne land og er således tæt ved at have løst denne meget store opgave, som var et hovedfokus i tidligere vandplaner og i den gældende spildevandsplan.

Forvaltningen står for at skulle revidere spildevandsplanen for kommunen. De indsatser, der er peget på i vandområdeplanen, vil blive indarbejdet i spildevandsplanen. Forvaltningen og BlueKolding har et tæt samarbejde om udarbejdelsen af spildevandsplanen. Heri vil en lang række af øvrige tiltag på spildevandsområdet samt klimatilpasningstiltag blive beskrevet. Fx kloakrenovering og separatkloakering af fælleskloakerede områder.



Figur 2. På kortet er angivet placeringen af de 21 regnbetingede spildevandsudløb, hvor der efter vandområdeplanen skal ske indsatser.

Grundvand

For Vandområdedistrikt Jylland og Fyn vurderes alle grundvandsforekomster at have god kvantitativ tilstand. Der er således i planen ikke peget på indsatser i forhold til den kvantitative tilstand, herunder overfor vandindvinding.

Det bemærkes dog, at modelberegningerne af vandindvindings påvirkning af vandløb – og dermed grundvandets kvantitative tilstand for så vidt angår påvirkning af vandløb – er opgjort på storskalaniveau, samt at modellen kun i begrænset omfang inddrager data fra mindre vandløb. Det kan således ikke afvises, at en mere detaljeret, lokal vurdering vil kunne vise et indsatsbehov, herunder i forhold til vandindvindings påvirkning af mindre vandløb.

Der forventes indført en ny metode til vurdering af en vandindvindings eventuelle effekt på vandføringen og den økologiske tilstand i vandløb. Styrelsen for Vand- og Naturforvaltning vil i efteråret 2016 udarbejde en vejledning til bekendtgørelsen om indsatsprogrammer, herunder en beskrivelse af grundlaget for kommunernes faglige vurdering i forbindelse med kommunernes behandling af ansøgninger vedrørende vandindvinding.

Miljøfarlige forurenende stoffer

I vandområder, hvor målte stofkoncentrationer af miljøfarlige forurenende stoffer overskrider de fastsatte miljøkvalitetskrav, og hvor stofferne derfor er årsag eller medvirkende årsag til, at miljømålet god økologisk tilstand eller god kemisk tilstand ikke er opfyldt, skal der iværksættes en indsats. Indsatsen består i dels en opsporing af kilden til de forurenende stoffer og dels med hjemmel i den pågældende sektorlov at revidere meddelte godkendelser og tilladelser, så miljøkvalitetskravene kan overholdes. Miljømyndigheden vil afhængig af kilden til forureningen være statslige myndigheder, regionen eller kommunen.

Der er i Kolding Kommune ikke udpeget vandområder, hvor der skal ske opsporing eller indsatser i forhold til miljøfarlige forurenende stoffer.

Klimaforandringer og klimatilpasning

DCE, Aarhus Universitet udarbejdede i 2015 for Styrelsen for Vand- og Naturforvaltning en rapport, der for hhv. vandløb, søer og kystvande fremskriver, hvorledes klimaforandringerne påvirker de biologiske forhold i vandområderne, bl.a. på grund af stigende temperaturer. Rapporten fastslår, at klimaforandringerne allerede nu påvirker de biologiske og økologiske forhold.

Der anvises ikke konkrete handlinger, der kan modvirke dette.

Styrelsen for Vand- og Naturforvaltning vil i løbet af planperioden 2015-2021 overveje, hvordan yderligere viden på området kan tilvejebringes frem mod næste planperiode.

I forhold til at imødegå oversvømmelse som følge af klimaforandringer er der i regi af en arbejdsgruppe i Vandløbsforum udarbejdet en eksempelsamling, som angiver, hvor en strategisk anvendelse af de vandløbsrelaterede virkemidler vil kunne have en positiv effekt i forhold til risikoen for oversvømmelser af byer og landområder.

I de nye vandområdeplaner opfordres kommunerne til i videst muligt omfang at opnå synergi mellem den nødvendige klimatilpasning og udmøntningen af vandområdeplanerne i form af fx vandløbsprojekter eller etablering af midlertidige vådområder, der kan tilbageholde større mængder af vand.

Kolding Kommune har allerede taget denne opfordring til sig, og arbejder for tiden med at undersøge mulighederne for at tilbageholde vand i Kolding Ådal, vest for motorvejen, således at risikoen for ødelæggende oversvømmelser i Kolding by kan reduceres. Dette arbejde sker i tæt samarbejde med BlueKolding og landboforeningen.

Generelt om planerne

De tidligere vandplaner indeholdte en lang række konkrete retningslinjer, der havde til formål at understøtte det beskrevne indsatsprogram med supplerende foranstaltninger med henblik på at opnå god tilstand i alle vandområder. Det gjaldt fx præcise anvisninger i forhold til tilladelser til udledning af regnvand til vandløb eller maksimale tilladelige påvirkninger af vandløb som følge af vandindvinding.

De nye vandområdeplaner indeholder ikke sådanne retningslinjer. Styrelsen for Vand- og Naturforvaltning har valgt at henlægge disse i en række bekendtgørelser og vejledninger. Mange af disse bekendtgørelser og vejledninger er imidlertid endnu ikke udarbejdet og vedtaget. Det betyder, at kommunerne og andre myndigheder i forbindelse med konkrete sager om fx godkendelser og tilladelser står med et uklart grundlag, og dermed er der risiko for at sagerne håndteres og administreres uensartet.

Link til Styrelsen for Vand- og Naturforvaltnings hjemmeside om vandområdeplanerne:

<http://svana.dk/vand/vandomraadeplaner/>

Beslutning Miljøudvalget den 03-10-2016

Godkendt.

Punkt 4: Udkast til Natura 2000-handleplaner (2016-2021) for Lillebælt og Svanemosen

15/4243

Resumé

Statens Natura 2000-planer for 2016-2021 (2. planperiode) blev offentliggjort den 20. april 2016. Kommunerne skal herefter – og inden for et halvt år – offentliggøre forslag til Natura 2000-handleplaner, der beskriver, hvordan de statslige planer vil blive realiseret.

Miljøudvalget skal tage stilling til handleplanernes prioritering af indsatserne, interessentinddragelse og tidsplanen. Forvaltningen har derfor i samarbejde med Naturstyrelsen og de øvrige kommuner omkring Lillebælt udarbejdet forslag til handleplaner, som ønskes sendt i 8 ugers offentlig høring.

Planerne angiver, hvilke indsatser, der prioriteres gennemført i 2. planperiode, hvem der er ansvarlige for opgaven samt en tidsramme. Det er en forudsætning, at indsatserne gennemføres via frivillige aftaler med lodsejerne.

Natura 2000-handleplanerne understøtter Miljøudvalgets fokusområde ”en mangfoldig natur” samt en række mål og indsatser i anden kommunal planlægning, som bl.a. Naturkvalitetsplanen og Outdoor-strategien.

Udarbejdelse af Natura 2000-handleplanerne har ingen budgetmæssige konsekvenser for Kolding Kommune. Indsatserne forventes primært løftet via Landdistriktsprogrammet og fonde.

Sagen behandles i

Miljøudvalget.

Forslag

By- og udviklingsdirektøren foreslår,

at handleplanerne for henholdsvis Svanemosen og Lillebælt sendes i 8 ugers offentlig høring.

Sagsfremstilling

Natura 2000-handleplanerne

Staten har offentliggjort Natura 2000-planer for 252 særligt udpegede EU-naturbeskyttelsesområder i landet, de såkaldte Natura 2000-områder. EU-medlemslandene er forpligtet til at virke aktivt for at sikre og opnå en god naturtilstand i Natura 2000-områderne. I Danmark sker dette gennem en rullende planlægning med seks års interval. Den første planperiode løb fra 2010 til 2015 og de nuværende planer dækker anden planperiode 2016-2021.

På baggrund af Natura 2000-planerne skal kommunerne og Naturstyrelsen, som myndigheder, udarbejde handleplaner for områderne. Handleplanerne skal sikre, at indsatsprogrammerne i de statslige planer bliver gennemført inden udgangen af 2021.

Kolding Kommune har derfor udarbejdet forslag til Natura-2000 handleplaner for henholdsvis Svanemosen (Natura 2000-område nr. 226, Habitatområde H226) og Lillebælt (Natura 2000-område nr. 112, Habitatområde H96 og Fuglebeskyttelsesområde F47). Se kort 1 og 2.

De statslige Natura 2000-planer indeholder en række retningslinjer for:

- De langsigtede mål, som er at sikre gunstig bevaringsstatus for de naturtyper og arter, som det enkelte område er udpeget for at beskytte.
- De indsatser, som skal prioriteres og udmøntes i de kommunale handleplaner samt i offentlige lodsejeres drift- og plejeplaner i den igangværende planperiode (2016-2021).

Natura 2000-planerne er bindende for myndighederne og handleplanen skal være i overensstemmelse med den statslige Natura 2000-plan. Regeringen lægger til grund, at den konkrete indsats i videst muligt omfang gennemføres via frivillige aftaler.

Hvem har ansvar for hvad?

Udarbejdelse af handleplanen for Natura 2000-området Svanemosen er sket i samarbejde mellem Naturstyrelsen og Kolding Kommune, idet Naturstyrelsen er myndighed for den centrale statsejede del af mosen og kommunen er myndighed for de private arealer i randzonen.

Udarbejdelsen af handleplanen for Natura 2000-området Lillebælt er sket i tæt samarbejde mellem de fire kommuner Middelfart, Assens, Haderslev og Kolding, som området er beliggende i, samt Naturstyrelsen.

Hver kommune er ansvarlig for de dele af handleplanen, der vedrører kommunens geografiske område på land og kystnære områder – bortset fra skovbevoksede, fredskovspligtige arealer. Hver kommune sikrer gennemførelse for sit område inden udgangen af år 2021. Naturstyrelsen er ansvarlig for de dele af handleplanen, der vedrører de skovbevoksede, fredskovspligtige arealer. Naturstyrelsen sikrer desuden gennemførelse af de dele af handleplanen, som vedrører indsatser på egne arealer.

De statslige Natura 2000-planer for 2016-2021

Hovedformålet med Natura 2000-planerne for 2016-2021 er:

- at færdiggøre og vedligeholde indsatsen fra 1. planperiode (2010-2015),
- at pleje lysåbne naturarealer,
- at etablere større sammenhængende og mere robuste naturarealer (for udvalgte naturtyper),
- at forbedre levesteder for truede ynglefugle,
- at bekæmpe invasive arter.

Natura 2000-handleplan for Lillebælt

Det overordnede mål for planen er at sikre de såkaldte habitatnaturtyper. Begrebet dækker over de naturtyper, som er omfattet af EU's habitatdirektiv.

I den del af området, som ligger i Kolding kommune, gælder det bl.a. de lysåbne habitatnaturtyper strandeng, rigkær og surt overdrev. Herudover er området udpeget for en række arter af bl.a. yngle- og trækfugle, men der er ikke kendskab til, at nogen af disse har levesteder i Kolding kommune.

Gennemførte indsatser i 1. planperiode

Kolding Kommune har faciliteret hegning, rydning og/eller græsningsaftaler på i alt 88 ha, hvoraf 53 ha er kortlagt som habitatnatur (strandeng, rigkær og surt overdrev). Kommunen har desuden foretaget bekæmpelse af de invasive arter rynket rose (2 ha) og Kæmpe Bjørneklo.

Prioritering af indsatsen i 2. planperiode

Kolding Kommune vil i 2. planperiode primært prioritere opfølgning på de indsatser, som er påbegyndt i 1. planperiode, dvs. fortsættelse af den faciliterende indsats i forhold til naturpleje i området.

By- og Udviklingsforvaltningen anbefaler, at indsatsen omfatter:

Udvidelse og sammenkædning af lysåbne naturarealer gennem plejetiltag:

- Kommunen vil fortsætte den faciliterende indsats, påbegyndt i 1. planperiode, som fremmer afgræsning af lysåbne naturtyper via bl.a. hegning, rydning og formidling af kontakt mellem lodsejere og dyreholdere.
- Der er særligt fokus på at opretholde og forbedre tilstanden for habitatnaturtyperne rigkær, strandeng og surt overdrev, men andre arealer indgår også, hvilket muliggør, at habitatnaturtyperne på sigt kan udvides og sammenkædes. Indsatsen søger desuden at sikre levesteder for arter på udpegningsgrundlaget.
- Det er fra statens side varslet, at der i 2. planperiode vil komme en ny pulje via Landdistriktsprogrammet, hvor der kan søges tilskud til sammenkædning af habitatnatur.

Kolding Kommune vil prioritere at udføre en opsøgende/faciliterende indsats for sammenkædning af habitatnatur via denne ordning, hvis det vurderes relevant.

- Bekæmpe invasive arter

Indsatsen forventes at fortsætte i anden planperiode.

- Samarbejde med interesserede lodsejere

Kommunen vil prioritere det fortsatte samarbejde med interesserede lodsejere i området på et frivilligt grundlag.

Natura 2000-handleplan for Svanemosen

Den overordnede målsætning for Svanemosen er, at den skal genskabes som aktiv højmosé og at areal og tilstand af udpegede naturtyper og levesteder for arten stor kærguldsmed ikke må gå tilbage eller forringes.

Gennemførte indsatser i 1. planperiode

Svanemosen er omfattet af Kolding Kommunes indsatsplan for bekæmpelse af kæmpe-bjørneklo. Der er således gennemført kortlægning af den invasive art i området i 2011 og bekæmpelse er påbegyndt i 2012. Herudover har Kolding Kommune ikke gennemført konkrete indsatser i planperioden.

Som ejer af den centrale del af Svanemosen løfter Naturstyrelsens drifts- og plejeplanlægning en stor del af indsatsen i 2. planperiode, som en opfølgning på indsatsen i 1. planperiode, hvor en ca. 70 ha af mosen blev gen-ryddet for birkeopvækst.

Prioritering af indsatsen i 2. planperiode

Kolding Kommune forpligter sig i denne plan til at prioritere indsatsen som beskrevet nedenfor. Forvaltningen anbefaler således, at indsatsen omfatter:

Udvidelse og sammenkædning af lysåbne naturarealer gennem plejetiltag og forbedret hydrologi:

- Der er særligt fokus på at opretholde og forbedre tilstanden for habitatnaturtypen aktiv højmose, men andre arealer indgår også, hvilket muliggør, at arealer med denne habitatnaturtype på sigt kan udvides og sammenkædes.

Kommunen vil i planperioden arbejde for at gennemføre en opsøgende/faciliterende indsats for at forbedre områdets hydrologi i samarbejde med Naturstyrelsen Trekantsområdet.

- Kolding Kommune vil på privatejede arealer arbejde for at sikre arter og naturtyper, som er betinget af rydning, græsning eller høslæt. Indsatsen søger desuden at sikre levesteder for arten stor kærguldsmed. Dette vil ske i samarbejde med lodsejerne.

- Det er fra statens side varslet, at der i anden planperiode vil komme en ny pulje via Landdistriktsprogrammet, hvor der kan søges tilskud til sammenkædning af habitatnatur.

Kolding Kommune vil prioritere at udføre en opsøgende/faciliterende indsats for sammenkædning af habitatnatur via denne ordning, hvis det vurderes relevant.

- Bekæmpe invasive arter

Indsatsen forventes at fortsætte i 2. planperiode.

Fokusområde

Ovenstående forslag til realisering af Natura 2000-handleplanen understøtter Miljøudvalgets fokusområde ”en mangfoldig natur” samt en række mål og indsatser i anden kommunal planlægning, som bl.a. Naturkvalitetsplanen og Outdoor-strategien.

Tidsplan

3. oktober 2016: Forslag til Natura 2000-handleplaner behandles af Miljøudvalget med efterfølgende offentlig høring i mindst 8 uger fra den 20. oktober 2016.

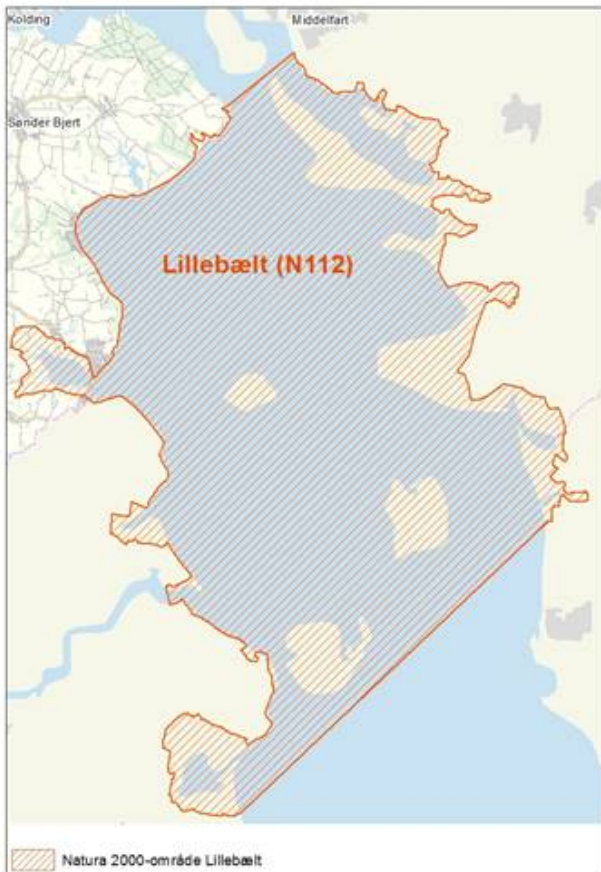
December-januar 2017: Hvidbog udarbejdes og handleplaner justeres (større ændringer kræver en ny offentliggørelse).

Senest på de politiske møder i marts 2017: Endelig behandling af Natura 2000-handleplanerne for Kolding Kommune.

20. april 2017 (senest): Det er et juridisk krav, at de endelige handleplaner skal være vedtaget og offentliggjort.



Kort 1. Viser den geografiske afgrænsning af Natura 2000-områderne Svanemosen og Lillebælt (den del, som ligger indenfor kommunegrænsen).



Kort 2. Viser den geografiske afgrænsning for hele Natura 2000-området Lillebælt.

Beslutning Miljøudvalget den 03-10-2016

Godkendt.

Bilag

Udkast til Handleplan Svanemose 2016-2021

Udkast til Handleplan Lillebælt 2016-2021

Punkt 5: Bevillingsstatus pr. 31. august 2016 for Miljøudvalget

16/2921

Resumé

Der er på nuværende tidspunkt ingen afvigelser i forbrugsprocenterne i forhold til det forventede.

Der forventes på nuværende tidspunkt et regnskab for Miljøpolitik, der er 0,2 mio. kr. mindre end det korrigerede budget. Beløbet er reserveret til eventuelle uforudsete udgifter, som erfaringsmæssigt opstår i løbet af året under Miljøpolitik. Det er først muligt at opgøre det nøjagtige overførselsbeløb ultimo 2016 for Miljøpolitik.

Sagen behandles i

Miljøudvalget.

Forslag

By – og udviklingsdirektøren foreslår,

at orienteringen tages til efterretning.

Sagsfremstilling

For Miljøudvalget kan budgetrealiseringen pr. 31. august 2016 vedrørende serviceudgifter med overførselsadgang opstilles som nedenstående. Oprindeligt budget er ikke taget med, idet området har gennemgået en tilpasning af konti og det vil give et forkert billede af budgettet:

I kr.	Korrigeret budget	Forbrug	Forbrugs-procent	Note
Natur og vand	6.542.000	1.540.179		1
Industri, jord og grundvand	-81.000	262.806		2
Miljø	1.666.000	1.898.271		3
Landbrug	-200.000	14.386		4
Klima og bæredygtighed	1.404.000	814.027		5
Skadedyr	-200.000	-1.092.470		6
Batterier	257.000	10.335		7
Miljøudvalg	40.000	36.813		8
I alt	9.428.000	3.484.346	37%	

1. Natur og vand

Udgifterne vedrører naturgenopretnings- og formidlingsprojekter, vandløbsopgaver, naturprojekter og kystvand.

2. Industri, jord og grundvand

Udgifterne vedrører vandforsyning, industriopgaver og -projekter. Budgettet indeholder et indtægtsbudget vedr. tilsyn på 500.000 kr. og indtægterne kommer ultimo året.

3. Miljø

Udgifterne vedrører Skamlingsbanke-projektet samt udgifter til Naturpark Lillebælt, Kongeåstien m.m.

4. Landbrug

Udgifterne vedrører tilsyn og godkendelser vedrørende landbrug. Budgettet indeholder et indtægtsbudget vedr. tilsyn på 400.000 kr. og indtægterne kommer ultimo året.

5. Klima og bæredygtighed

Udgifterne vedrører bæredygtighedsprojekter, spildevandsopgaver, Green Cities og energiplanlægning.

6. Skadedyr

Udgiften vedrører skadedyrsbekæmpelse, herunder etablering af rottespærre ved institutioner. Indtægten opkræves samlet på én gang via ejendomsskattens 1. rate primo januar. Indtægten er kommet ind, mens udgifterne kommer løbende gennem året og forventes brugt.

7. Batterier

Renovationsudgifter til håndtering af batterier. Den samlede årlige udgift forventes at kunne holdes inden for det budgetterede beløb. En del af de samlede udgifter vil først blive konteret i forbindelse med regnskabsafslutningen, idet omposteringen sker på baggrund af mængdeopgørelsen omkring de røde problemkasser, hvor batterier er en del af de affaldstyper, som håndteres i denne ordning.

8. Miljøudvalg

Udgifter til udvalget.

Beslutning Miljøudvalget den 03-10-2016

Godkendt.

Punkt 6: Foreløbig orientering om høringssvar

16/4038

Resumé

Tillæg nr. 15 til Kolding Kommunes spildevandsplan 2012-2019 har været i høring frem til 1. oktober 2016.

På mødet gives der en mundtlig status over de indkomne høringssvar.

Sagen behandles i

Miljøudvalget.

Forslag

By- og Udviklingsdirektøren foreslår,

at orienteringen tages til efterretning.

Sagsfremstilling

Forslag nr. 15 til Kolding Kommunes spildevandsplan 2012-2019 har været i høring frem til 1. oktober 2016.

Tillægget er udarbejdet for at separere kloaksystemet i Rebæk og derved:

- reducere risiko for oversvømmelser af kældre og terræn med kloakvand i tilfælde af skybrud,
- reducere udledninger af opspædet spildevand til Kolding Fjord,
- reducere risikoen for sygdomsfremkaldende bakterier ved Rebæk Strand,
- reducere energiforbrugende pumpning og behandling af regnvand i spildevandssystemet.

Planen er, at ændre kloaksystemet i Rebæk, så regnvand og spildevand håndteres i to særskilte systemer - et såkaldt separatkloakeret system.

Da høringen først udløber den 1. oktober 2016, er det ikke muligt at indarbejde disse i tillægget med henblik på politisk behandling, på mødet den 3. oktober. Denne behandling vil foregå på Miljøudvalgsmødet den 7. november.

På mødet vil der være en indledende orientering om høringssvarene.

Per Holm fra BlueKolding vil deltage under behandlingen af dagsordenspunktet.

Beslutning Miljøudvalget den 03-10-2016

Godkendt.

Punkt 7: Orientering

Resumé

På mødet orienteres om nyt fra By- og Udviklingsforvaltningen inden for udvalgets område.

Sagen behandles i

Miljøudvalget.

Forslag

By- og udviklingsdirektøren foreslår,

at orienteringen tages til efterretning.

Sagsfremstilling

Der kan ikke træffes beslutning under dette punkt, fordi det kun er et orienteringspunkt.

Beslutning Miljøudvalget den 03-10-2016

Godkendt.

Punkt 8: Orientering fra formanden

Resumé

Orientering fra formanden.

Sagen behandles i

Miljøudvalget.

Beslutning Miljøudvalget den 03-10-2016

Godkendt.

Punkt 9: Deltagelse i aktiviteter

Resumé

Deltagelse i kommunale aktiviteter.

Sagen behandles i

Miljøudvalget.

Forslag

By- og udviklingsdirektøren foreslår,

at Miljøudvalget drøfter om der er behov for, at et eller flere medlemmer af udvalget varetager andre kommunale hverv.

Sagsfremstilling

Det fremgår af Kolding Kommunes Regulativ om Vederlag og godtgørelse til Byrådets medlemmer, punkt 2, at der kan tillægges erstatning for tabt arbejdsfortjeneste for varetagelse af andre kommunale hverv, når deltagelsen sker efter anmodning fra Byrådet eller et af Byrådets udvalg, på grundlag af en protokolleret beslutning.

Beslutning Miljøudvalget den 03-10-2016

Godkendt.