

# REFERAT Teknik- og Klimaudvalget d. 06-02-2019

**Mødedato** Onsdag d. 06. februar 2019 kl. 12:30

**Mødested** Mødelokale 1.2 Vest

**Mødedeltagere** Jakob Ville, Hans Holmer, Elvis Comic, Molle Lykke Nielsen, Tanya Buchreitz Löwenstein, Tobias Jørgensen, Yrsa Mastrup

## Indholdsfortegnelse

Revision af vandforsynings- og grundvandsbeskyttelsesplan - retningsgivende beslutninger.....	3
Forbud mod at sprøjte omkring drikkevandszoner.....	8
Ekspropriationsvilje - Bramdrupdam Vandværk - Ny kildeplads, ledningstrace og nyt vandværk.....	9
Takster for vandværker i Kolding Kommune 2019.....	12
Takster for BlueKolding 2019.....	13
Sti mellem Hylkedalvej og Vinkelvej, Seest - optagelse som offentlig sti.....	15
Sti mellem Tøndervej og Bjælderbæk, Kolding - optagelse som offentlig sti.....	18
Pulje til mindre vejprojekter 2019.....	20
Ny affaldsplan 2019-2024.....	24
Deltagelse i aktiviteter.....	26
Orienteringspunkter.....	27
Orientering fra formanden.....	28

# **Punkt 1: Revision af vandforsynings- og grundvandsbeskyttelsesplan - retningsgivende beslutninger**

16/18155

## **Resumé**

Miljøudvalget besluttede den 3. april 2017, at den eksisterende Vandforsynings- og grundvandsbeskyttelsesplan skulle revideres.

Teknik- og Klimaudvalget har den 12. september 2018 og 10. oktober 2018 drøftet pejlemærkerne ”Central eller decentral indvinding og forsyning”, ”Vandforsyningsstruktur”, ”Disponering af ressourcen”, ”Import/eksport af større vandmængder over kommunegrænsen” og ”Vandbehandling på de almene vandværker”.

På mødet den 12. december 2018 var Kolding Vandråd og TREFOR Vand på besøg og gav deres syn på de almene vandværkers udfordringer og forslag til løsninger derpå.

På dagens møde, skal de bærende principper for en revision af planen fastlægges.

## **Sagen behandles i**

Teknik- og Klimaudvalget.

## **Forslag**

By- og udviklingsdirektøren foreslår,

at den kommende Vandforsynings- og grundvandsbeskyttelsesplan bygges på de i sagsfremstillingen bærende principper.

## **Beslutning Teknik- og Klimaudvalget den 06-02-2019**

Godkendt med 6 stemmer for og 1 stemme imod. Imod stemte Tobias Jørgensen (V) grundet et forbehold for opdeling i nøgle- og basisvandværker, før der har været yderligere dialog med vandværkerne.

## **Sagsfremstilling**

Forud for en revision af kommunens eksisterende Vandforsynings- og grundvandsbeskyttelsesplan er der behov for, at der træffes retningsgivende beslutninger i forhold til pejlemærkerne ”Central eller decentral indvinding og forsyning”, ”Vandforsyningsstruktur”, ”Disponering af ressourcen”, ”Import/eksport af større vandmængder over kommunegrænsen” og ”Vandbehandling på de almene vandværker”.

### *Den politiske proces*

Som optakt til den politiske proces har de almene vandværker i Kolding kommune været inddraget ad flere omgange. Dels i forbindelse med en interviewrunde, og dels i en møderække, hvor pejlemærkernes dilemmaer blev præsenteret og diskuteret.

Teknik- og Klimaudvalget drøftede på baggrund af to præsentationer på udvalgsmøderne den 12. september 2018 og 10. oktober 2018 dilemmaer knyttet til de fem pejlemærker. Teknik- og Klimaudvalget blev derudover præsenteret for mulige scenarier og virkemidler i forhold til de 5 pejlemærker.

På udvalgsmødet den 12. december 2018 deltog Kolding Vandråd og TREFOR Vand. Her redegjorde de for deres syn på de almene vandværkers udfordringer og løsninger derpå.

Teknik- og Klimaudvalget præsenteres nu igen for de 5 pejlemærker med tilhørende forslag til scenarier og virkemidler. På udvalgsmødet skal de bærende principper, som By- og Udviklingsforvaltningen skal arbejde videre på baggrund af, i forhold til en revision af den eksisterende Vandforsynings- og grundvandsbeskyttelsesplan, besluttes.

### *Bærende principper for den kommende Vandforsynings- og grundvandsbeskyttelsesplan*

I nedenstående boks ses de foreslåede bærende principper for den kommende Vandforsynings- og grundvandsbeskyttelsesplan.

- Der bevares en decentral indvinding med mange kildepladser, men med færre vandværker end i dag
- Der gøres brug af informationsindsatsen som virkemiddel for at bevare flest mulige kildepladser
- Der arbejdes hen mod en forsyningsstruktur i Kolding Kommune med nøgle- og basisvandværker
- Den tilladte vandmængde gradueres i forhold til nøgle- og basisvandværker
- Import/eksport over kommunegrænsen kan finde sted som en permanent løsning (vækstforsikring) under forudsætning af, at der er en tilstrækkelig buffer til egen forsyningsikkerhed
- Vandforsyningen i Kolding Kommune baseres som udgangspunkt på rent grundvand, der udelukkende undergår en simpel vandbehandling. Der kan i samråd med Styrelsen for patientsikkerhed gives tilladelse til rensning (udvidet vandbehandling) for et begrænset tidsrum
- Det afklares, hvorvidt forsyning af storkunder med vand, som ikke kræver drikkevandskvalitet, kan dækkes af teknisk vand (vand uden drikkevandskvalitet)

#### *Uddybning af de bærende principper*

I de følgende afsnit (Tema 1 til 5) er der en uddybning af principperne. Endvidere er alle forslag til scenarier og virkemidler præsenteret i blå bokse i bilag 1.

#### *Tema 1: Central eller decentral indvinding og forsyning*

*Der ønskes en politisk tilkendegivelse af, hvorvidt Byrådet vil prioritere en decentral eller en central vandindvinding og arbejde aktivt for at fremme dette.*

Der er opstillet tre forslag til scenarier til pejlemærket ”Central eller decentral indvinding og forsyning”. Se bilag 1.

Scenarie nr. 1 og 2 omfatter decentral indvinding. Scenarie nr. 1 arbejder med mange (fleste mulige) vandværker, og scenarie nr. 2 med færre vandværker.

Scenarie nr. 3 omfatter central forsyning med få eller flere kildepladser.

By- og Udviklingsforvaltningen vurderer, at det er vigtigt at have en spredt grundvandsindvinding (decentral indvinding) både ud fra et forureningsmæssigt synspunkt og ud fra et ønske om at påvirke våd natur og vandløb mindst muligt.

Kommunen har ikke lovhjemmel til at påbyde vandværkerne at opretholde en spredt indvinding, hvorfor der er forslag om en informationsindsats til bevarelse af kildepladser. Informationsindsatsen kan kobles med alle tre scenarier.

Forvaltningen anbefaler scenarie nr. 2 med decentral indvinding med mange spredte kildepladser og færre vandværker, da det er den vej udviklingen naturligt går, og da nogle vandværker er så små, at de ikke har økonomi til at vedligeholde vandværket optimalt.

Endvidere anbefales informationsindsatsen, så flest mulige kildepladser forsøges bevaret – eksempelvis ved sammenlægning af vandværker.

#### *Tema 2: Vandforsyningsstruktur*

*Der ønskes en politisk tilkendegivelse af i hvor høj grad Byrådet vil være styrende i forhold til antal og fordeling af vandværker, samt hvilken tilgang Byrådet ønsker for at højne forsyningsikkerheden.*

Der er opstillet to forslag til scenarier til pejlemærket ”Vandforsyningsstruktur”. Se bilag 1.

Scenarie nr. 1 tager udgangspunkt i den nuværende forsyningsstruktur, hvor der ikke er forskel på krav til forsyningsikkerhed. Her er det overvejende den aktuelle vandkvalitet, der er afgørende for et vandværks fremtidige eksistens.

Scenarie nr. 2 er baseret på nøgle- og basisvandværker. Her er der forskellige krav til forsyningsikkerhed, da nøglevandværkerne skal kunne forsyne basisvandværkerne midlertidigt eller permanent. Der er i dette scenarie både fokus på den aktuelle vandkvalitet og på fastholdelse af den samlede forsyningsikkerhed.

Der er i dag meget stor forskel på vandværkernes forsyningsikkerhed, og ligeledes deres økonomiske formåen. Formålet med at opdele i nøgle- og basisvandværker er at være på forkant med udviklingen. Minuset er, at det bliver forbrugerne på de større vandværker, der kommer til at betale for andre forbrugeres forsyningsikkerhed. De større vandværker får dog på sigt et større kundegrundlag at arbejde med. Kriterierne for nøgle- og basisvandværker fremgår af bilag 2.

Kommunen har ikke lovhjemmel til at kræve denne form for forsyningsikkerhed, så vandværkerne skal selv ønske at blive nøglevandværker.

Scenarierne nr. 1 og 2 kan realiseres igennem forskellige virkemidler, hvis omdrejningspunkt er forsyningsikkerhed.

Virkemidlerne spænder fra dialog og info (A), statusmøder og –opdateringer (B), differentierede tilsyn (C), offentlige tilsynsrapporter (D) og politisk dialog med de enkelte vandværker (E). Se bilag 1.

Forvaltningen anbefaler scenarie nr. 2 med nøgle- og basisvandværker for at være på forkant med den udvikling, der kan forventes i forhold til, at mere sårbare boreriger bliver forureningsramt. Det er et scenarie, kommunen kan arbejde sig frem imod, da det givetvis ikke kan implementeres på en gang.

Endvidere anbefales virkemidlerne dialog og info (A), statusmøder og –opdateringer (B), differentierede tilsyn (C) og eventuelt politisk dialog med de enkelte vandværker (E), for at realisere et ønske om at bibeholde eller højne forsyningsikkerheden på de almene vandværker i Kolding kommune.

### *Tema 3: Disponering af ressourcen*

*Der ønskes en politisk tilkendegivelse af i hvilken grad Byrådet ønsker at give vandforsyningerne mulighed for at øge deres kapacitet (vandmængden) og dermed have øgede rammer i indvindingstilladelse med henblik på eventuelle kommende storforbrugere.*

Der er opstillet fire forslag til scenarier i forhold til pejlemærket ”Disponering af ressourcen”. Se bilag 1.

Scenarie nr. 1 omfatter en tilladt indvindingsmængde, der opgøres som et gennemsnit af de seneste tre års forbrug tillagt yderligere 20 % (alternativt 25 %, som TREFOR Vand benytter). Indvinding til industriformål vurderes særskilt.

Scenarie nr. 2 opgøres som et gennemsnit af de seneste tre års forbrug tillagt yderligere 10 %.

Scenarie nr. 3 graduerer den tilladte indvindingsmængde i forhold til anlægstype og behov. Det kræver dog, at en risikovurdering viser, at der er en tilpas stor restressource i området.

Scenarie nr. 4 ligner scenarie nr. 3, men er tilpasset nøgle- og basisvandværker. Nøglevandværker vurderes særskilt.

Udfordringen er dels at balancere alle interesser – våd natur, vandløb, andre indvindere osv., og dels at vurdere fremtidens behov for drikkevand i et givent område. Har vandværkerne derimod ikke en ekstra ressource i deres tilladelser, får de svært ved at gennemføre store investeringer i vandværket.

Forvaltningen anbefaler scenarie nr. 4, hvor vandmængden gradueres i forhold til nøgle- og basisvandværker.

På udvalgsrådet den 12. december 2018 gjorde TREFOR Vand opmærksom på, at der benyttes drikkevand til sprinkling og køling i store erhvervsvirksomheder. Forvaltningen vil i forbindelse med revisionen af den kommende Vandforsynings- og grundvandsbeskyttelsesplan afklare mulighederne for at benytte vand uden drikkevandskvalitet til disse formål.

### *Tema 4: Eksport/import af større vandmængder over kommunegrænsen*

*Der ønskes en politisk tilkendegivelse af, i hvilken grad Byrådet vil efterkomme vandforsynings ønsker om import/eksport af store mængder vand over kommunegrænsen.*

Der er opstillet tre forslag til scenarier i forhold til pejlemærket ”Eksport/import af større vandmængder over kommunegrænsen”. Se bilag 1.

Scenarie nr. 1 giver ikke mulighed for import/eksport af større vandmængder over kommunegrænsen.

Scenarie nr. 2 er en nødforsyningsforsikring, idet import/eksport af større vandmængder over kommunegrænsen kan finde sted for en begrænset periode.

Scenarie nr. 3 er en vækstforsikring, hvor import/eksport af større vandmængder over kommunegrænsen kan finde sted som en permanent løsning. Der skal dog udarbejdes en risikovurdering, der viser, at der er en tilstrækkelig restressource i området.

Der er flere forhold, udvalget bør forholde sig til.

Skal Kolding Kommune, som en del af et samlet vækstområde (Trekantområdet), dele vandressourcen med nabokommunerne i forhold til behov? Dermed øger kommunen egen forsyningssikkerhed samtidig med, at kommunen bidrager til nabokommunernes forsyningssikkerhed - og eventuel vækst. Alternativt kan Kolding Kommune holde på egne ressourcer i forhold til egen vækst, men dermed får kommunen en lavere forsyningssikkerhed, hvis der skulle opstå store vandkvalitetsproblemer her i kommunen.

Forvaltningen anbefaler scenarie nr. 3 - vækstforsikringen. Dermed sikres Kolding Kommune en bedre forsyningssikkerhed. Forvaltningen er opmærksom på, at der skal indlægges en væsentlig buffer til egen forsyningssikkerhed i kommunen, såfremt der åbnes op for eksport af vand ud af kommunen.

#### *Tema 5: Vandbehandling på de almene vandværker*

*Der ønskes en politisk stillingtagen til, hvorvidt der skal kunne anvendes avanceret rensning af vand i Kolding Kommune.*

Der er opstillet tre forslag til scenarier i forhold til pejlemærket ”Vandbehandling på de almene vandværker”. Se bilag 1.

Scenarie nr. 1 omfatter udelukkende simpel vandbehandling (iltning og sandfiltrering).

Scenarie nr. 2 omfatter i udgangspunktet simpel vandbehandling, men i tilfælde af forurening gives der mulighed for midlertidig udvidet vandbehandling.

Scenarie nr. 3 ligner scenarie nr. 2, men udvidet vandbehandling kan tillades som en permanent løsning.

Udvidet vandbehandling bør ikke blive ”den lette løsning”, da man ikke i dag kan rense grundvandet for alle stoffer.

Forvaltningen anbefaler scenarie nr. 2 med udvidet vandbehandling som en midlertidig løsning, dels fordi rensning ikke må blive en glidebane, hvor beskyttelse af grundvandsressourcen nedprioriteres, og dels fordi der ikke kan renses for alle stoffer i dag.

#### *Det videre forløb*

På udvalgsrådet i dag skal der tages beslutning om, hvilke retninger en revision af planen skal tage. Dernæst påbegyndes en revision af den eksisterende plan.

På grund af højt arbejdspress, ser forvaltningen sig nødsaget til at strække revisionen af kommunens Vandforsynings- og grundvandsbeskyttelsesplan over 2 år i stedet for 1 år. Tidsplanen er derfor ændret i forhold til den tidligere præsenterede tidsplan. Den eksisterende Vandforsynings- og grundvandsbeskyttelsesplan er gyldig til og med 2021.

Når der foreligger et udkast til planen, præsenteres den igen for Teknik- og Klimaudvalget med henblik på at blive sendt i offentlig høring. Høringen kan give anledning til justeringer af planen. Efter høringen sendes planen til vedtagelse i Teknik- og Klimaudvalget eller indstilles til fornyet høring, hvis ændringerne er af betydelig karakter.

Tidsplanen er opsummeret i nedenstående tabel:

Periode	Aktivitet
September 2018	1. politiske møde om vandforsyningsstruktur
Oktober 2018	2. politiske møde om vandforsyningsstruktur
December 2018	3. politiske møde om vandforsyningsstruktur – Vandrådet og TREFOR Vands synspunkter
Februar 2019	4. politiske møde om Vandforsyningsstruktur - retningsangivende synspunkter
Marts 2019	Revision af plan påbegyndes - Inddragelse af vandværkerne
Januar 2021	Politisk vedtagelse om at sende udkast i 8 ugers offentlig høring
April 2021	Eventuel justering af plan i forhold til indkomne høringssvar
Medio 2021	Politisk vedtagelse af Vandforsynings- og grundvandsbeskyttelsesplan

## Bilag

Bilag 1 - Scenarier og virkemidler

Bilag 2 - Nøgle- og basisvandværker

## Punkt 2: Forbud mod at sprøjte omkring drikkevandszoner

19/1275

### Resumé

Næstformand i Teknik- og Klimaudvalget, Hans Holmer (F), anmoder om at få et punkt optaget på Teknik- og Klimaudvalgets dagsorden.

Punktet omhandler et ønske om, at Kolding Kommune straks indleder dialog med de lokale landmænd og undersøger, hvordan Kolding kan realisere et forbud, så kommunen er klar, når den nye pesticidaftale med regeringen, SF, Socialdemokratiet, Dansk Folkeparti og Radikale Venstre vedtages.

### Sagen behandles i

Teknik- og Klimaudvalget.

### Forslag

By- og udviklingsdirektøren foreslår,

at det af Hans Holmer (F) stillede forslag drøftes.

### Beslutning Teknik- og Klimaudvalget den 06-02-2019

Godkendt med den bemærkning, at der er igangsat en proces, som p.t. afventer, at KL's vejledning på området ligger klar.

### Sagsfremstilling

*Baggrund:*

Næstformand i Teknik- og Klimaudvalget, Hans Holmer (F), har anmodet om, at følgende punkt optages på Teknik- og Klimaudvalgets dagsorden:

*"SF har tidligere fremsat forslag om forbud mod at sprøjte omkring drikkevandszoner i Kolding kommune. Nu er dette vedtaget i den nye pesticidaftale med regeringen, SF, S, Dansk Folkeparti og Radikale Venstre. SF foreslår derfor, at Kolding Kommune straks indleder dialogen med de lokale landmænd og undersøger, hvordan Kolding kan realisere forbuddet, så kommunen er klar, når lovforslaget vedtages."*

*Forvaltningens bemærkninger:*

By- og Udviklingsforvaltningen vil på mødet mundtligt redegøre for følgende:

- En beskrivelse af, hvordan situationen er i dag – hvor er der udlagt boringsnære beskyttelsesområder, hvor store arealer drejer det sig om, og om muligt oplyse, hvor stor en andel af disse arealer, der er udlagt til landbrugsjord m.m.
- Nærmere beskrivelse af, hvad aftalen indeholder, og hvilke forhold, der mangler at blive belyst.
- Forslag til den videre administrative proces i tilfælde af, at udvalget ønsker at fremme forslaget.

### Bilag

Endelig\_tillaegsaftale\_til\_Pesticidstrategien\_11119\_tilrettet\_kl1300.pdf

# **Punkt 3: Ekspropriationsvilje - Bramdrupdam Vandværk - Ny kildeplads, ledningstrace og nyt vandværk**

18/38620

## **Resumé**

Bramdrupdam Vandværk har anmodet Kolding Kommune om at træffe beslutning om vilje til ekspropriation af de arealer, der er nødvendige for vandværket at erhverve for at kunne gennemføre et anlægsprojekt samt beslutning om servitutpålæg vedrørende arealer til nødvendigt ledningstrace og borerer m.v.

Byrådet behandlede den 27. februar 2017 en sag om samme emne, hvor Byrådet tilkendegav sin ekspropriationsvilje. Den aktuelle sag er en videreføring af den førnævnte sag, dog med ændring af de berørte matrikler, hvorpå Bramdrupdam Vandværk ønsker at etablere en ny kildeplads og borerer samt eventuelt et nyt vandværk. Ledningstraceen er den samme som anført i den tidligere sag.

## **Sagen behandles i**

Teknik- og Klimaudvalget, Økonomiudvalget og Byrådet.

## **Forslag**

By- og udviklingsdirektør foreslår,

at Kolding Kommune tilkendegiver vilje til, med hjemmel i Vandforsyningslovens § 37, at ekspropriere de på de vedhæftede kortbilag anførte arealer – dels i form af arealerhvervelse og dels i form af servitutpålæg – til fordel for det i sagsfremstillingen beskrevne vandforsyningsanlæg,

at Kolding Kommune igangsætter ekspropriationssag i medfør af Vandforsyningslovens § 37, i det omfang de pågældende lodsejere ikke frivilligt afstår arealer til nyt vandværk og ny kildeplads eller tiltræder nødvendig servitut vedrørende ledningstrace m.v. Det er en forudsætning fra kommunens side, at der meddeles de for etablering af indvindingsboringerne m.m. nødvendige myndighedstilladelser, og at Bramdrupdam Vandværk holder kommunen skadesløs i enhver henseende som følge af projektet og ekspropriationen.

## **Beslutning Teknik- og Klimaudvalget den 06-02-2019**

Forslaget indstilles til godkendelse.

## **Sagsfremstilling**

### *Baggrund*

Bramdrupdam Vandværk har to kildepladser og tilhørende vandværker ved Sønderholmsvej og Petersmindevej.

Kildepladsen ved Sønderholm Vandværk har to borerer fra 2002. Borererne er dybere end de tidligere borerer ved kildepladsen, hvor der var fundet pesticider (BAM) og forhøjet nitrat i grundvandet.

Kildepladsen ved Sønderholm Vandværk ligger inden for byzone, og der er kortlagt flere jord- og grundvandsforureninger opstrøms kildepladsen i form af punktkilder ved forskellige erhvervsvirksomheder.

De kendte forureningskilder inden for indvindingsoplandet er kortlagte eller under kortlægning, og der udføres afværgeforanstaltninger på kritiske punktkilder. På grund af kildepladsens beliggenhed er der stadig en risiko for, at kendte og ukendte forureninger kan nå borererne på kildepladsen.

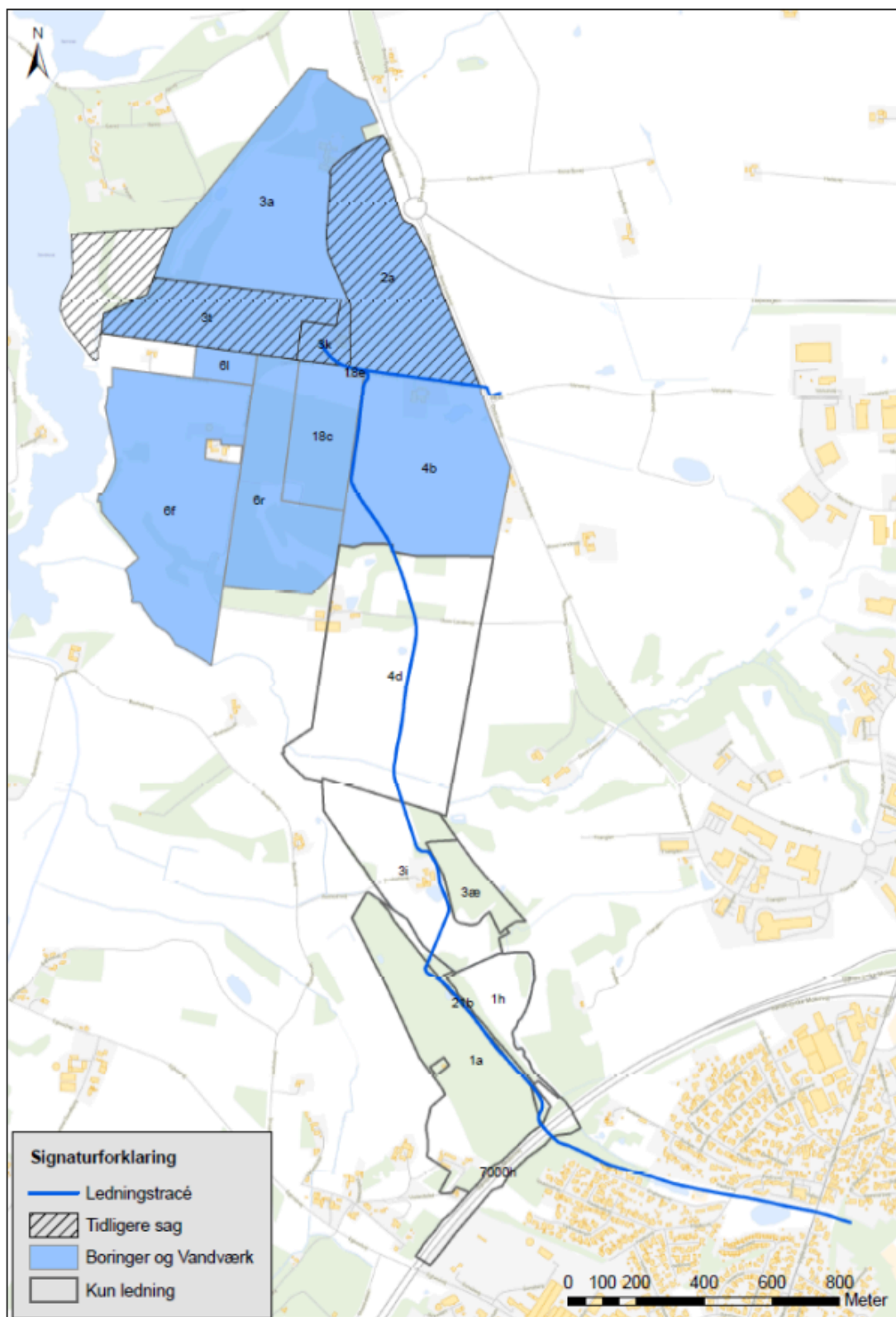
For at fremtidssikre vandforsyningen i denne del af kommunen, har Kolding Kommune anbefalet Bramdrupdam Vandværk at undersøge muligheden for etablering af en ny kildeplads.

Bramdrupdam Vandværk har de sidste 7 år undersøgt forskellige lokaliteter med henblik på en erstatning for Bramdrupdam Vandværks eksisterende kildeplads ved Sønderholm.

Området ved Dons Landevej 135 og matriklerne 2a, 3a, 3k, 3t, 4b, 6l, 6f, 6r, 18e og 18c, Dons By, Almind, (se oversigtskort nedenfor) udgør den lokalitet, der opfylder forudsætningerne for at kunne etablere en langsigtet bæredygtig kildeplads med en minimum påvirkning af natur og overfladevand.

For Bramdrupdam Vandværk udgør lokaliteten også en mulig strategisk placering af et nyt vandværksanlæg til erstatning af eksisterende anlæg ved Sønderholm, og kan dermed indgå i en langsigtet fremtidssikring af forsyningssikkerheden

inden for vandværkets forsyningsområde. Der kan således blive tale om, at Bramdrupdam Vandværk ønsker at erhverve egentligt areal fra de nævnte ejendomme og/eller servitutpålæg for at realisere sine planer.



Det forventede ledningstracé, hvor Bramdrupdam Vandværk ønsker at erhverve servitutpålæg på de angivne ejendomme, er også vist på kortet.

Bramdrupdam Vandværk anmoder Kolding Kommune om at træffe beslutning om vilje til ekspropriation til at anskaffe nødvendig areal og/eller servitutpålæg, således at vandværket kan indgå aftale med de berørte lodsejere på ekspropriationslignende vilkår.

### *Ekspropriationsvilje*

Skatterådet har i et bindende svar af 24. april 2012 udtalt, at forudsætningen for, at en lodsejer kan sælge et areal på ekspropriationslignende vilkår med deraf følgende skattefritagelse, i henhold til Ejendomsavancebeskatningslovens § 11, stk. 1, 2. pkt., er, at Kommunen, som ekspropriationsberettiget myndighed, forinden har truffet en konkret beslutning om vilje til ekspropriation af den eller de involverede ejendomme. Den samme forudsætning gør sig gældende, hvis en lodsejer skal kunne oppebære en servituterstatning på ekspropriationslignende vilkår.

### *Det videre forløb*

Såfremt Kolding Kommune tager beslutning om ekspropriationsvilje, vil Bramdrupdam Vandværk efterfølgende forsøge at indgå frivillig aftale med lodsejerne. I det omfang det er muligt at indgå en sådan aftale, vil Kolding Kommune ikke blive yderligere inddraget.

Såfremt det ikke er muligt for Bramdrupdam Vandværk at indgå frivillig aftale med lodsejerne, vil Bramdrupdam Vandværk anmode om, at Kolding Kommune igangsætter en ekspropriationssag.

Der vil i så fald blive indkaldt til åstedsforsretning på den/de omhandlede ejendom/ejendomme, og efter afholdelse af åstedsforsretning vil der blive forelagt en sag for Teknik- og Klimaudvalget med henblik på beslutning om ekspropriation til fordel for Bramdrupdam Vandværk.

Det er en forudsætning fra kommunens side, at Bramdrupdam Vandværk holder kommunen skadesløs i enhver henseende som følge af projektet og ekspropriationen.

### *Myndighedstilladelse*

Beslutningen om ekspropriationsvilje forudsætter, at der kan gives de fornødne myndighedstilladelser til vandforsyningsprojektet.

Projektet er i overensstemmelse med Kolding Kommunes Vandforsynings- og grundvandsbeskyttelsesplan og ikke i strid med anden planlægning. Kolding Kommune er sindet at godkende vandforsyningsprojektet og meddele de nødvendige vandindvindings- og anlægstilladelser efter vandforsyningsloven.

### *Tidligere sager*

I en lignende sag om etablering af en ny kildeplads, et nyt vandværk og tilhørende ledningstrace til Bøgebjerg Vandværk, har Kolding Kommune tilkendegivet sin ekspropriationsvilje til arealerhvervelse og servitutpålæg til fordel for gennemførelse af vandforsyningsprojektet.

## **Punkt 4: Takster for vandværker i Kolding Kommune 2019**

07/4849

### **Resumé**

Teknik- og Klimaudvalget orienteres om de godkendte takster for 2019 for private vandværker i Kolding Kommune.

### **Sagen behandles i**

Teknik- og Klimaudvalget.

### **Forslag**

By- og udviklingsdirektøren foreslår,

at orienteringen om taksterne for 2019 tages til efterretning.

### **Beslutning Teknik- og Klimaudvalget den 06-02-2019**

Godkendt.

### **Sagsfremstilling**

Byrådet skal i henhold til Vandforsyningslovens § 53, stk. 1, godkende private vandværkers takster og ifølge styrelsesvedtægt for Kolding Kommune § 22, stk. 2, varetager Teknik- og Klimaudvalget denne opgave. Byrådet har vedtaget en kompetencedelegeringsplan for 2018-2021, hvor by- og udviklingsdirektøren er bemyndiget til at godkende vandforsyningstaksterne mod, at de forelægges Teknik- og Klimaudvalget til orientering.

#### *Takstblade 2019*

33 ud af 34 vandværker i Kolding Kommune har fremsendt takstblad for 2019 til godkendelse. Sjølund Vandværk mangler at indsende takstblad. De er blevet anmodet om takstbladet pr. brev, som de andre vandværker. Der er efterfølgende sendt rykker anmodning ud samt sket henvendelse telefonisk.

Der er for hver af de 33 vandværker udarbejdet en økonomisk oversigt og teknisk vurdering.

Der vurderes at være god sammenhæng i vandværkernes økonomi, og der er ikke sket markante prisstigninger fra 2018 til 2019.

Der er vedhæftet en samlet oversigt over takster for vandværker i Kolding Kommune for 2019.

Den overordnede økonomiske vurdering er baseret på vandværkernes omsætningsaktiver/likvide midler. ”OK” henviser til, at vandværkerne har råd til at klare de daglige driftsomkostninger og mindre udfordringer. ”Fint” henviser til, at vandværket har råd til store og mere omfattende anlægsudgifter, f.eks. store ledningsrenoveringer, nyt vandbehandlingsanlæg, renovering af borer og vandværket m.m.

BlueKolding Vand A/S, Bramdrupdam, Strandhuse-Nr. Bjert, Vamdrup vandværker og TRE-FOR Vand A/S er omfattet af Vandsektorlovens (Lov om vandsektorens organisering og økonomiske forhold) kapitel 3, Indtægtsramme m.v.

Forsyningssekretariatet udmelder, på baggrund af vandværkernes oplysninger, en indtægtsramme for vandværkselskabernes samlede omkostninger til drift og anlæg som en samlet beløbsmæssig grænse for vandselskabets indtægter. Kolding Kommune skal godkende taksterne og påse, at de ligger indenfor den udmeldte indtægtsramme.

Forvaltningen har fokus på, at der i takstbladene ikke er overladt noget til forhandling eller andre uklare definitioner. Derfor har 3 vandværker fået deres takstblad retur med besked om at ændre formuleringerne for, at forbrugerne ikke kan være i tvivl. Alle vandværkerne har ændret takstbladene og er derefter blevet godkendt.

### **Bilag**

Takstoversigt 2019 fra miljø

Takstgodkendelse for vandværker i Kolding Kommune for 2019.pdf

## Punkt 5: Takster for BlueKolding 2019

10/29885

### Resumé

Teknik- og Klimaudvalget orienteres om spildevandstaksterne for 2019 for BlueKolding A/S

### Sagen behandles i

Teknik- og Klimaudvalget.

### Forslag

By- og udviklingsdirektøren foreslår,

at orienteringen om taksterne for 2019 tages til efterretning.

### Beslutning Teknik- og Klimaudvalget den 06-02-2019

Godkendt.

### Sagsfremstilling

Byrådet skal årligt godkende eller afvise spildevandstakster, der indstilles til myndighedsgodkendelse, af spildevandsvandforsyningsselskaber beliggende inden for kommunen. Dette sker med baggrund i bekendtgørelse af lov om betalingsregler for spildevandsvandforsyningsselskaber m.v. § 3.

Ifølge styrelsesvedtægt for Kolding Kommune, § 22, stk. 2, varetager Teknik- og Klimaudvalget denne opgave. Byrådet har vedtaget en kompetencedelegeringsplan for 2018-2021, hvor by- og udviklingsdirektøren er bemyndiget til at godkende spildevandstaksterne mod, at de forelægges Teknik- og Klimaudvalget til orientering.

Forsyningssekretariatet udmelder på baggrund af forsyningsselskabets indmeldte oplysninger en indtægtsramme for 2019. Kommunalbestyrelsen sikrer med sin godkendelse af taksten, at grundlaget herfor er i overensstemmelse med kommunens planer for forsyningsområdet.

#### *Driftsbidrag:*

i kr.	2018	2019
Vandaflødningsbidrag pr. m <sup>3</sup>		
0 - 500 m <sup>3</sup>	34,45	34,45
500 – 20.000 m <sup>3</sup>	27,56	27,56
Over 20.000 m <sup>3</sup>	13,78	13,78
Fast bidrag pr. stik	474,40	474,40

#### *Tilslutningsbidrag:*

i kr.	2018	2019
Bidrag pr. boligenhed	49.781,00	51.606,00

Tilslutningsbidraget er prisindeksreguleret efter Danmarks Statistik prisindeks for Byggeri og boligforhold.

Takstbladet for BlueKolding Spildevand A/S 2019 er vedlagt som bilag.

De fremsendte takster ligger indenfor den af Forsyningssekretariatet udmeldte indtægtsramme.

BlueKolding prisfastsætter tilslutningsbidrag, så det sikres en finansiering af de forestående anlægsinvesteringer og en stabil fremtidig prisudvikling. For BlueKolding Spildevand A/S handler det om finansiering af anlægsaktiviteter – særligt

i forhold til kommende klimasikringsprojekter.

## **Bilag**

Prisliste for BlueKolding Spildevand AS 2019.pdf

## Punkt 6: Sti mellem Hylkedalvej og Vinkelvej, Seest - optagelse som offentlig sti

18/24245

### Resumé

De offentlige veje Vinkelvej og Hylkedalvej, Seest, forbindes af en sti. Stien fremgår ikke af Kolding Kommunes vejfortegnelse – hverken som en offentlig sti eller en privat fællessti.

By- og Udviklingsforvaltningen vurderer, at stien mellem Vinkelvej og Hylkedalvej har væsentlig betydning for den almene færdsel, idet stien er forbindelsessti for boligområdet syd for Hylkedalvej og boligområdet nord for Hylkedalvej, hvor også skole og indkøbsmuligheder ligger. Stien bør derfor være en offentlig sti.

### Sagen behandles i

Teknik- og Klimaudvalget.

### Forslag

By- og udviklingsdirektøren foreslår,

at stien mellem de offentlige veje Vinkelvej og Hylkedalvej optages som en offentlig sti i vejfortegnelsen og fremadrettet administreres efter lov om offentlige veje,

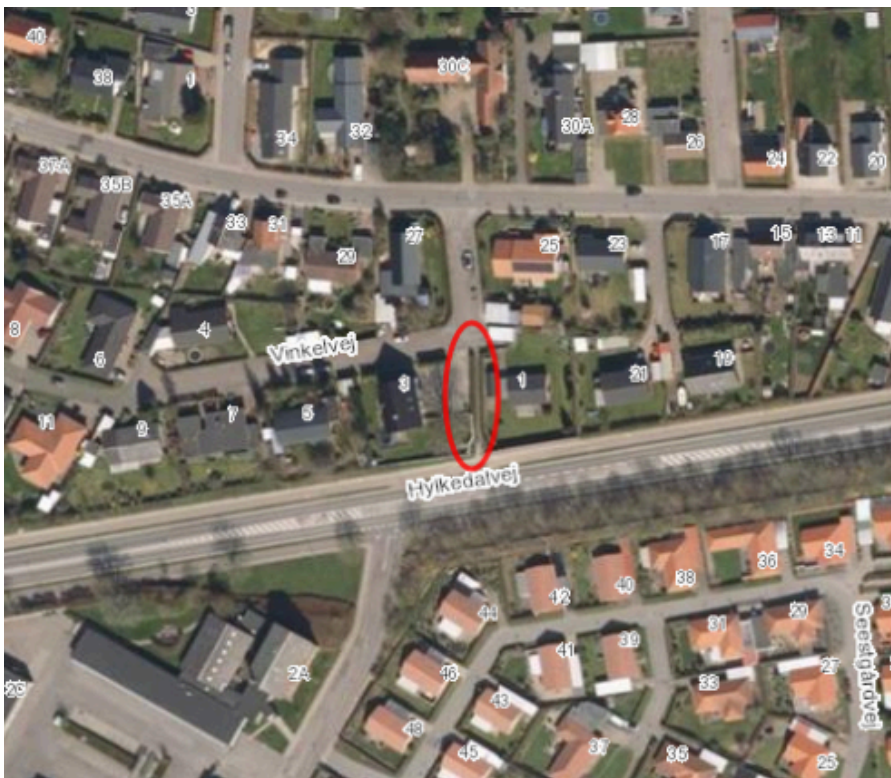
at driften af stien afholdes indenfor Vej- og Parkpolitikens budget.

### Beslutning Teknik- og Klimaudvalget den 06-02-2019

Godkendt.

### Sagsfremstilling

De to offentlige veje Vinkelvej og Hylkedalvej forbindes af en ca. 30 meter lang sti. Stien fremgår ikke af Kolding Kommunes vejfortegnelse – hverken som en offentlig sti eller en privat fællessti.



By- og Udviklingsforvaltningen vurderer, at stien bør være en offentlig sti, men for at forvaltningen kan administrere stien som en offentlig sti, kræver det, at stien er optaget på kommunens vejfortegnelse, og at der er truffet afgørelse om, at stien er en offentlig sti.

Forvaltningen har hjemmel i lov om offentlige veje til at optage stien som offentlig.

#### *Baggrund*

Det er i lov om private fællesveje forudsat, at kommunen som vejmyndighed jævnligt vurderer, om vejene og stierne i kommunen har den rigtige retlige status. I den forbindelse vurderer forvaltningen, om private fællesstier har så væsentlig en betydning for den almene færdsel, at de bør optages som offentlige.

Spørgsmålet om, hvorvidt en sti skal være offentlig sti eller privat fællessti, beror på forvaltningens skøn. Ved dette skøn skal forvaltningen først og fremmest tage hensyn til stiens betydning for den almene færdsel.

Hvis forvaltningen vurderer, at en privat fællessti bør være offentlig sti, kan forvaltningen optage stien som offentlig sti. Det fremgår af lov om offentlige veje § 15, stk. 1.

#### *Redegørelse*

Forvaltningen vurderer, at stien mellem Vinkelvej og Hylkedalvej har væsentlig betydning for den almene færdsel, idet stien er forbindelsessti for boligområdet syd for Hylkedalvej og boligområdet nord for Hylkedalvej, hvor også skole og indkøbsmuligheder ligger.

Forvaltningen vurderer derfor, at stien bør være en offentlig sti, idet stien ikke kun benyttes af et afgrænset, lokalt område.

Opklassificeringen af stien vil medføre, at de tilgrænsende grundejere til stien ikke skal vedligeholde belægningerne på stien, da det vil være kommunen, der har denne forpligtelse.

De tilgrænsende grundejere har fortsat forpligtelsen til at renholde, glatførebekæmpe og snerydde stien, jævnfør lov om offentlige veje og Kolding Kommunes Vinter- og Renholdelsesregulativ.

#### *Partshøring af naboer*

Sagen har været sendt i høring hos de to tilgrænsende lodsejere, idet de er individuelt og direkte berørte af sagen.

Der er indkommet bemærkninger fra ejeren af Vinkelvej 3, der overordnet set finder det hensigtsmæssigt, at stien optages som en offentlig sti. Ejeren beder dog forvaltningen vurdere, om det ikke vil være mest hensigtsmæssigt, at forvaltningen sørger for snerydning og glatførebekæmpelse på stien, idet stien blandt andet benyttes som forbindelse til skolen.

Forvaltningen vurderer, at det kan være en udfordring, hvis stien fungerer som forbindelsessti til skolen, og stien eksempelvis ikke er ryddet/glatførebekæmpet om morgenen, fordi grundejerne har forladt hjemmet, inden der bliver glat.

Forvaltningen vil derfor undersøge, om der er andre lignende stier/strækninger, der fungerer som forbindelse til blandt andet skole, samt vurdere, om forvaltningen skal ændre praksis i forhold til snerydning og glatførebekæmpelse med henblik på at sikre fremkommelige skoleveje.

I den konkrete sag vil det dermed som udgangspunkt være de tilgrænsende grundejere, der har ansvaret for snerydning og glatførebekæmpelse.

#### *Tilgængelighedspuljen*

Som en del af Tilgængelighedsstrategien kan borgerne gøre Kolding Kommune opmærksom på tilgængelighedsproblemer via app'en 'Giv et praj'.

Der er afsat 250.000 kr. årligt til at udbedre tilgængelighedsproblemer, som borgerne gør opmærksomme på.

På Teknik- og Klimaudvalgets møde den 12. september 2018 godkendte udvalget en prioriteret liste med projekter, der skal udføres for 2018-puljen.

Stien indgår som en del af de prioriterede projekter, og stien bliver derfor forbedret for midler fra tilgængelighedspuljen.

#### *Økonomi*

Stien er i dag belagt med én række fortovsfliser med græsabat i begge sider. Mod Hylkedalvej er der et par trappetrin, der fører stien til Hylkedalvej.

For at øge tilgængeligheden får stien ny belægning, trappetrinene fjernes og niveauforskellen udlignes på langs af stien.

Det er vurderet, at forbedringerne beløber sig til ca. 40.000 kr., der tages af tilgængelighedspuljen.

Den fremtidige vedligeholdelse af stien forventes at beløbe sig til ca. 500 kr. årligt. Udgifterne kan indeholdes i de nuværende driftsbudgetter.

## **Punkt 7: Sti mellem Tøndervej og Bjælderbæk, Kolding - optagelse som offentlig sti**

18/36983

### **Resumé**

De offentlige veje Tøndervej og Bjælderbæk forbindes af en sti. Stien er ikke optaget i Kolding Kommunes vejfortegnelse – hverken som en offentlig sti eller en privat fællessti.

By- og Udviklingsforvaltningen vurderer, at stien mellem Tøndervej og Bjælderbæk har væsentlig betydning for den almene færdsel i området, idet stien er forbindelsessti mellem Sydvestkvarteret og Seest, hvor blandt andet Munkensdam Gymnasium ligger. Stien bør derfor være en offentlig sti.

### **Sagen behandles i**

Teknik- og Klimaudvalget.

### **Forslag**

By- og udviklingsdirektøren foreslår,

at stien mellem de offentlige veje Tøndervej og Bjælderbæk optages som offentlig sti i Kolding Kommunes fortegnelse over offentlige veje og stier og fremadrettet administreres efter lov om offentlige veje,

at driften af stien afholdes indenfor Vej- og Parkpolitikens budget.

### **Beslutning Teknik- og Klimaudvalget den 06-02-2019**

Godkendt.

### **Sagsfremstilling**

De offentlige veje Tøndervej og Bjælderbæk forbindes af en ca. 70 m lang sti. Stien er ikke optaget i Kolding Kommunes vejfortegnelser – hverken som offentlig sti eller som privat fællessti.

Forvaltningen vurderer, at stien mellem Tøndervej og Bjælderbæk bør være en offentlig sti, men for at kunne administrere stien som offentlig sti, kræver det, at der er truffet en afgørelse herom, og at stien efterfølgende optages i vejfortegnelsen.

Hjemlen til at optage stien som offentlig findes i lov om offentlige veje § 15, stk. 1.

#### *Baggrund, herunder vejens og stiens retlige status*

Det er i lov om private fællesveje forudsat, at kommunen som vejmyndighed jævnligt vurderer, om vejene og stierne i kommunen har den rigtige retlige status. I den forbindelse vurderer vejmyndigheden, om private fællesstier har en så væsentlig betydning for den almene færdsel, at de bør optages som offentlige.

Spørgsmålet om, hvorvidt en sti skal være offentlig sti eller privat fællessti, beror på forvaltningens skøn. Ved dette skøn skal forvaltningen først og fremmest tage hensyn til stiens betydning for den almene færdsel.

I matrikelkortet er arealet, hvorpå stien er beliggende, udlagt som privat fællesvej, og vejen er optaget i Kolding Kommunes fortegnelse over private fællesveje og –stier i byer og bymæssige områder, jf. lov om private fællesveje § 25, stk. 1.

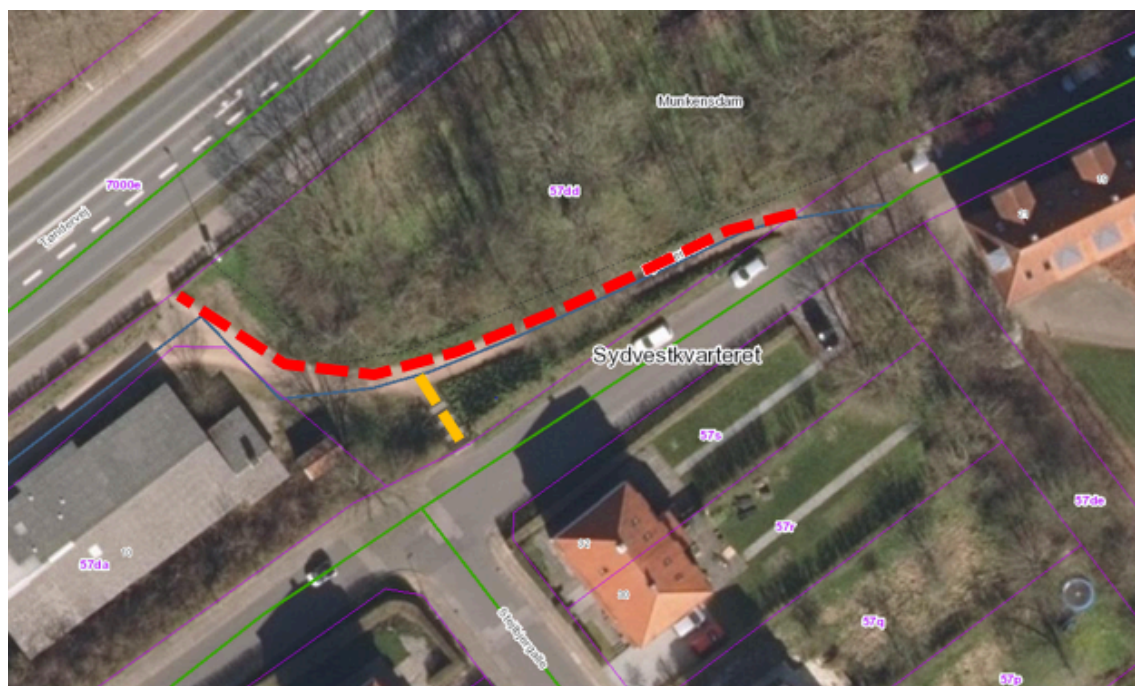
Hvis forvaltningen vurderer, at stien på en privat fællesvej bør være en offentlig sti, kan forvaltningen optage stien som offentlig, mens vejen i øvrigt forbliver privat fællesvej, jf. lov om private fællesveje § 2 a, jf. lov om offentlige veje § 15.

#### *Redegørelse*

Forvaltningen vurderer, at stien mellem Tøndervej og Bjælderbæk har væsentlig betydning for den almene gående og cyklende færdsel i området, idet stien er forbindelsessti mellem Sydvestkvarteret og Seest, hvor blandt andet Munkensdam Gymnasium ligger. Stien bør derfor være en offentlig sti.

For så vidt angår den private fællesvej, som stien ligger på, vurderer forvaltningen, at denne fortsat skal have status som privat fællesvej, idet den motorkørende færdsel på vejen må karakteriseres som lokal trafik til og fra ejendommen matr.nr. 57da, Kolding Markjorder 2. Afd. Vejen ender blindt og vurderes ikke at have betydning for den almene trafik i området.

Stien optages på den anlagte del af den private fællesvej i en bredde af to meter langs vejens nordlige side og strækker sig fra udmundningen i Tøndervej til udmundningen i den offentlige vej Bjældebæk – i princippet som vist med rødt på oversigtskortet nedenfor.



Der optages endvidere offentlig sti på trappeforbindelsen beliggende mellem den private fællesvej og den offentlige vej Bjældebæk. Denne del af stien forløber fra stiforløbet på den private fællesvejs nordlige side til trappeforbindelsens afslutning ved udmundningen i den offentlige vej Bjældebæk og omfatter trappens fulde bredde – i princippet som vist med gult på oversigtskortet.

Stiens opklassificering medfører, at den tilgrænsende grundejer til stien ikke skal vedligeholde belægningerne på stien, da det vil være Kolding Kommune, der har denne forpligtelse. Den tilgrænsende grundejer har fortsat forpligtelsen til at renholde, glatførebekæmpe og snerydde stien, jf. lov om offentlige veje og Kolding Kommunes Vinter- og Renholdelsesregulativ.

#### *Partshøring (af naboer)*

Sagen har været sendt i partshøring hos ejer og lejer af ejendommen matr.nr. 57da, Kolding Markjorder 1. Afd., idet parterne er individuelt og direkte berørt af sagen. Der er ikke indkommet indsigelser i høringsperioden, som løb fra den 7. december 2018 til og med den 10. januar 2019.

#### *Økonomi*

Stien er en grussti, da den er udlagt over en grusvej. I forbindelse med stiens optagelse som offentlig sti forventes den årlige udgift til vedligeholdelse at beløbe sig til 1.200 kr. Udgiften er så lav, at den kan indeholdes i de nuværende driftsbudgetter.

## Punkt 8: Pulje til mindre vejprojekter 2019

19/263

### Resumé

Der fremlægges forslag til projekter, som kan udføres inden for den økonomiske ramme, som er afsat til mindre vejprojekter i 2019.

Desuden er der vedlagt en bruttoliste med forslag til fremtidige projekter.

### Sagen behandles i

Teknik- og Klimaudvalget.

### Forslag

By- og udviklingsdirektøren foreslår,

at de beskrevne projekter godkendes til udførelse i 2019.

### Beslutning Teknik- og Klimaudvalget den 06-02-2019

Godkendt.

### Sagsfremstilling

By- og Udviklingsforvaltningen har siden 2013 haft en pulje til etablering af mindre vejprojekter. Puljen er brugt til at gennemføre trafikale forbedringer i takt med realiseringen af lokalplaner for bolig- og erhvervsområder. Ligeledes er puljen brugt til at realisere borgerhenvendelser med ønsker om mindre foranstaltninger, der forbedrer sikkerheden eller fremkommeligheden i lokalområdet.

I alt er puljen for 2019 på 3.725.000 kr., de bevillingsmæssige tilrettelser vil blive medtaget ved bevillingskontrollen primo 2019.

i 1.000 kr.	2019
Pulje mindre vejprojekter	2.000
Reduktion budgetforlig 2019	-200
Overførte midler fra 2018	750
Konsekvenser af budget 2019 – overskydende midler 2019	175
Uforbrugte midler Cykelby uden for pulje til mindre vejprojekter	500
Udviklingspuljen – prioriteret af Økonomiudvalget	500
I alt	3.725

Forvaltningen har derudover projektønsker til puljen på i alt ca. 12,5 mio. kr. Bruttoliste over disse ønsker er vedlagt som bilag (bruttolisten er eksklusive de prioriterede projekter).

Følgende parametre har indgået i udvælgelsen af forslag til, hvilke projekter, der kan indgå i udmøntningen af dette års pulje:

- Forbedring af trafiksikkerhed/tryghed
- Forbedring af skoleveje
- Samlet vurdering af borgerhenvendelser

*Forslag til projekter der udføres i 2019*

Anlægsoverslag (1.000 kr.)

1. Gl. Tved - fortov (fra 2018)

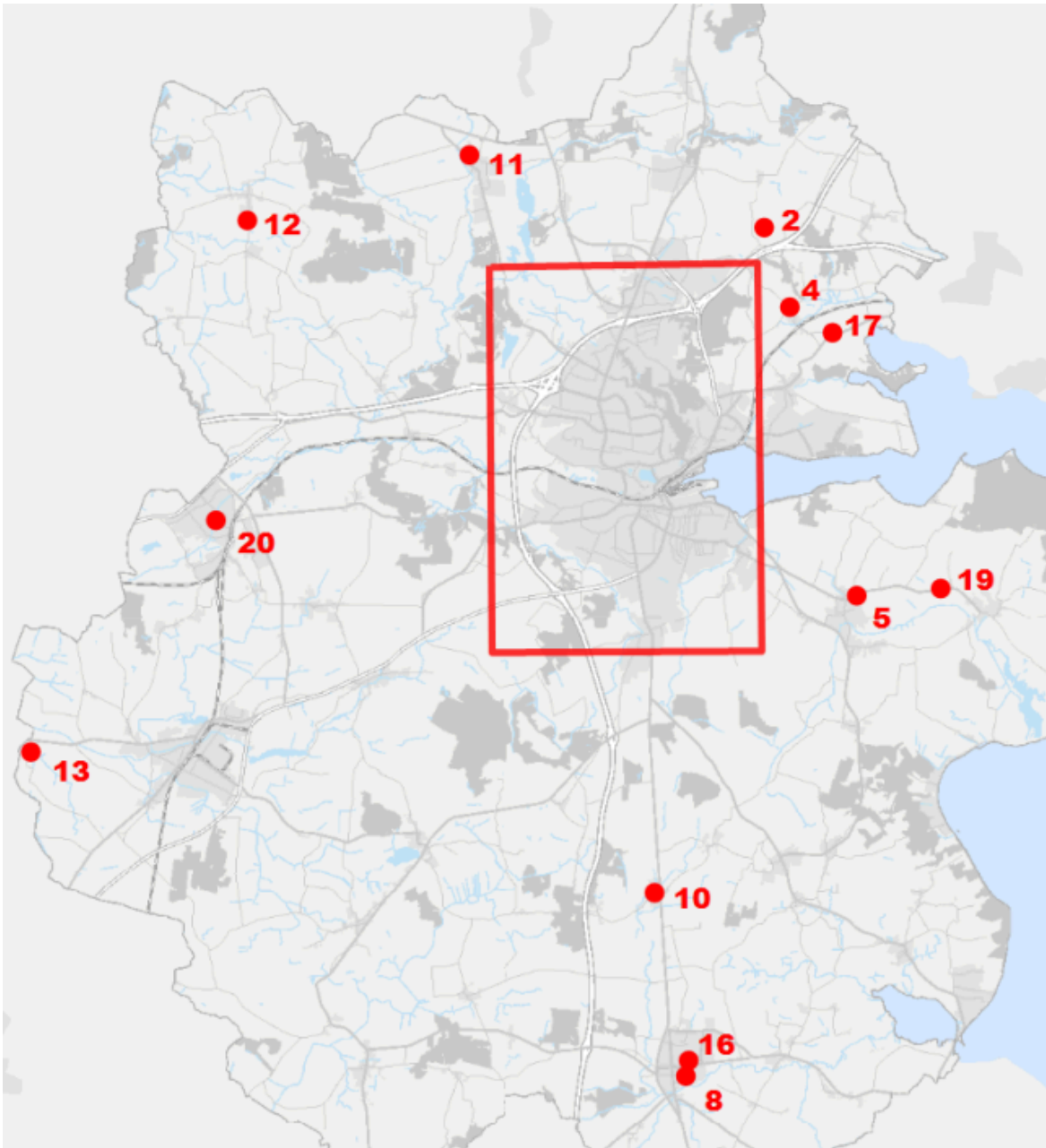
350

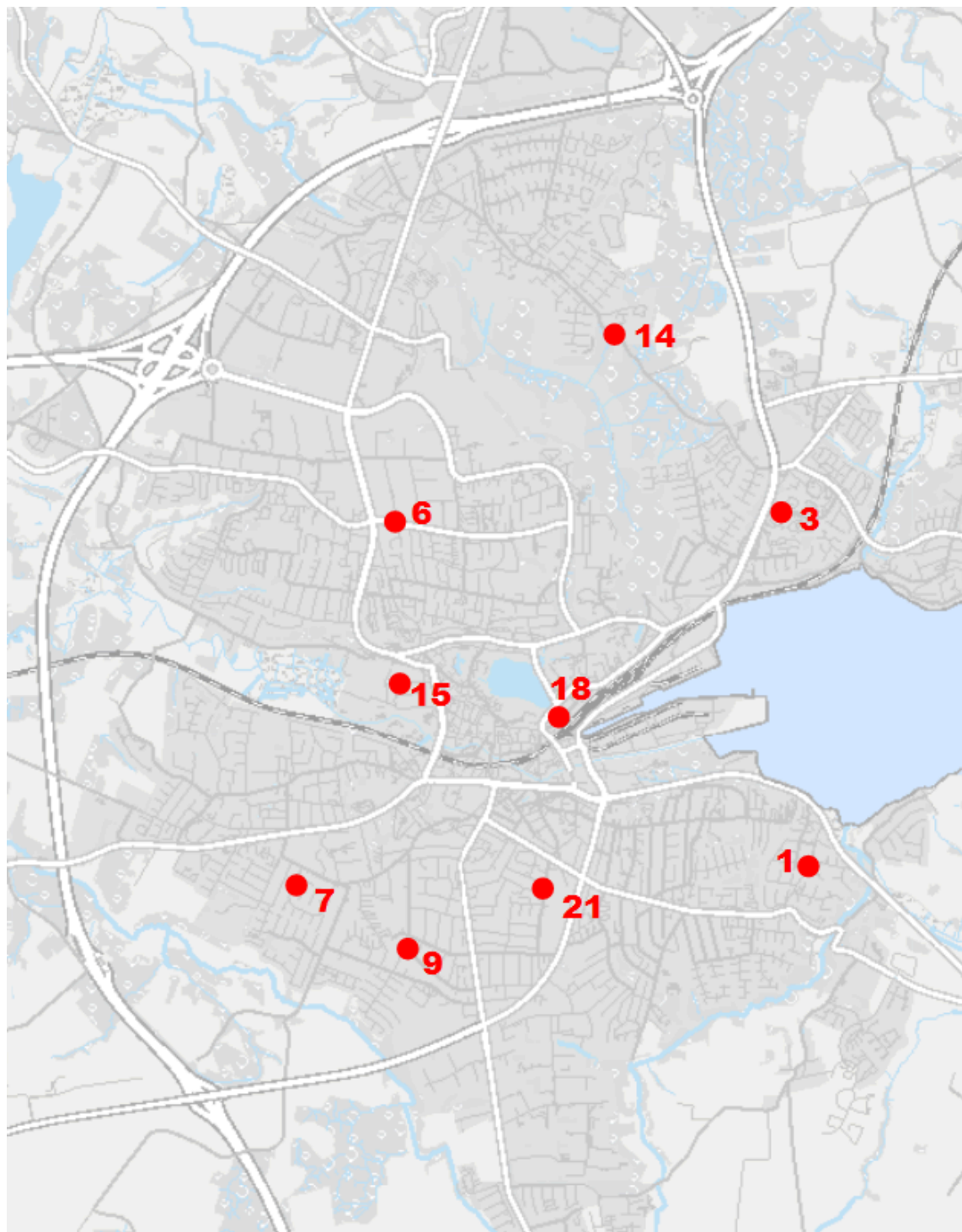
2. Nr. Stenderupvej - vejafvanding*	750
3. Petersbjerggård - forlængelse af fortov	530
4. Eltangvej/Birkemosevej - hævet flade	430
5. Stenderupvej, Agtrup - forlængelse af fortov	255
6. Ole Rømers Vej - ny svingradius	180
7. Lykkegårdsskolen - P-lomme langs Ingridvej	150
8. Christiansfeld Skole - ændret parkering Gl. Kongevej	140
9. Carl Plougs Vej - flytning af heller	140
10. Ødisvej, Taps - sidehelle	90
11. Donsvej/Tjørnehøj, V. Nebel - fortov	60
12. Hovedgaden, Jordrup - overgangssted	60
13. Holtvej - vigeplads	60
14. Bramdrupskovvej - stiovergang	50
15. Marcus Alle - opstribning af parkering	45
16. Lindegade, Christiansfeld - belysning af fodgængerfelt	40
17. Tværskift - indsnævring af udmunding	35
18. Slotsalle - sti til biblioteket	25
19. Stenderupvej - overgang til sti	20
20. Thorsvej, Lunderskov - gadelys	15
21. Sdr. Kongevej - flytning af pullerter	10
<i>I alt</i>	<i>3.435</i>

\*Det oprindelige overslag for vejafvandingen langs Nr. Stenderupvej lød på 550.000 kr., men da det indkomne entreprenørtilbud er noget højere, afsættes der nu 750.000 kr. til projektet.

Puljens restbeløb på 290.000 kr. reserveres til relevante projektønsker, som måtte dukke op i løbet af 2019. Udvalget forventes på august-mødet at blive orienteret om, hvordan restbeløbet disponeres.

De enkelte projekter er beskrevet i vedlagte bilag og vist på de efterfølgende kort:





## Bilag

Mindre vejprojekter 2019 - bruttoliste

Mindre vejprojekter 2019

## **Punkt 9: Ny affaldsplan 2019-2024**

18/19421

### **Resumé**

I efteråret 2018 besluttede Teknik- og Klimaudvalget at igangsætte en revision af den gældende affaldsplan. Forslag til affaldsplan 2019–2024 foreligger nu. Planen skal sendes i høring i 8 uger. Der afholdes dialogmøder i høringsperioden, hvor såvel borgere, politikere og andre interessenter inviteres. Efter høringsperioden indarbejdes eventuelle forslag til ændringer, og planen vil blive forelagt igen til politisk behandling.

### **Sagen behandles i**

Teknik og Klimaudvalget.

### **Forslag**

By- og udviklingsdirektøren foreslår,

at forslag til affaldsplan 2019-2024 sendes i 8 ugers høring.

### **Beslutning Teknik- og Klimaudvalget den 06-02-2019**

Godkendt.

### **Sagsfremstilling**

Den 12. september 2018 besluttede Teknik- og Klimaudvalget at igangsætte udarbejdelsen af en revideret affaldsplan. Forslag til affaldsplan 2019-2024 foreligger nu.

Affaldsplanen indeholder en status på tidligere aktiviteter i affaldsplanen 2014-2024, en fremadrettet handlingsplan med tilhørende tidsplan og økonomi, og en fremskrivning af fremtidige affaldsmængder.

Affaldsplanens handlingsplan indeholder tre overordnede temaer og forslag til 11 konkrete aktiviteter:

#### 1. Affaldsforebyggelse og bæredygtigt forbrug

- Fokus på cirkulær strategi
- Udvikle nye metoder til at udbygge det direkte genbrug sammen med Lopperforeningen, RE:USE og andre interessenter; herunder etablering af genbrugsbutik
- Tilpasse en gebyrstruktur, der belønner borgere, der forebygger affald og afleverer minimalt til forbrænding

#### 2. Borgerens centrum og samskabelse af løsninger

- Etablere et netværk af engagerede borgere over hele kommunen, som uddannes til lokale affaldsambassadører
- Affaldsekspert inden 7. klasse: Etablere fast forløb for alle skoleelever i hele Kolding Kommune
- I samarbejde med borgerne skal der findes særlige løsninger for organisk affald og restaffald i midtbyområdet, hvor der er dårlige adgangsforhold og pladmangel til nye affaldsbeholdere
- Undersøge mulighederne for oprettelse af minigenbrugsstationer i boligselskaber eller butiksområder i samarbejde med viceværter og virksomheder samt udvide iglostationerne i centerbyerne

#### 3. Mere og bedre genanvendelse

- Udvikle storskraldsordningen
- Udvidelse af miljøstationsordningen
- Indførelse af afleveringsordning for farligt affald uden for bemandet åbningstid
- Øge information og tilsyn i forhold til aflevering af bygge- og anlægsaffald

#### *Økonomi*

Affaldsplanen beskriver i alt 11 aktiviteter, som gennemføres i planperioden.

De oplyste årlige driftsudgifter og investeringsbeløb for de 11 aktiviteter er skønnede omkostninger. Forud for igangsætningen af de 11 aktiviteter vil der ske en konkret politisk behandling, herunder et detaljeret investeringsbudget og

afledte driftsudgifter. Det er vurderingen, at nærværende plan, ikke giver anledning til takststigninger.

#### *8 ugers høring*

Affaldsplanen kan sendes i høring den 11. februar 2019 i 8 uger efter godkendelse i Teknik- og Klimaudvalget. Planen sendes samtidig til miljøvurdering i Industri, Jord og Grundvand. Efter høringsperioden vil eventuelle ændringer blive indarbejdet, inden planen forelægges til endelig godkendelse i Byrådet.

#### *Beskrivelse af høringsproces*

Relevante eksterne og interne interessenter får affaldsplanen tilsendt, når høringsperioden starter.

Borgerne vil blive involveret gennem dialog-events på hver af kommunens fem genbrugspladser. Dialog-eventene bliver arrangeret i samarbejde med kommunikationsbureauet Flying October. Der afholdes også en række pop-up events i det offentlige rum, som Renovations eget eventteam gennemfører. Borgerne inviteres via flyers, der deles ud fysisk på genbrugspladserne, og via kommunens hjemmeside.

Renovation har ligeledes aftalt med Flying October, at de vil stå for faciliteringen af et afsluttende og opsamlende stort borgermøde, hvor både borgere, virksomheder, politikere og andre interessenter vil blive inviteret.

Ideer og forslag vil indgå i det videre arbejde.

#### *Tidsplan i høringsproces:*

Events på de fem genbrugspladser:

Søndag, den 24. februar 2019, Christiansfeld Genbrugsplads

Søndag, den 3. marts 2019, Vamdrup Genbrugsplads

Torsdag, den 5. marts 2019, Lunderskov Genbrugsplads

Søndag, den 10. marts 2019, Bronzevej Genbrugsplads

Søndag, den 17. marts 2019, Gejlhavegård Genbrugsplads

Tre pop-up events i det offentlige rum er ikke tidsplanlagt endnu.

Der er planlagt et opsamlende borgerdialogmøde i Riddersalen på Koldinghus enten sidst i marts eller først i april 2019. Invitation vil blive sendt til alle byrådspolitikere.

## **Bilag**

Affaldsplan Kolding Kommune Udkast A4\_9.pdf

KK\_Præsentation\_affaldsplan\_v4\_politiker.pdf

## **Punkt 10: Deltagelse i aktiviteter**

### **Resumé**

Deltagelse i kommunale aktiviteter.

### **Sagen behandles i**

Teknik- og Klimaudvalget.

### **Forslag**

By- og udviklingsdirektøren foreslår,

at Teknik- og Klimaudvalget drøfter, om der er behov for, at et eller flere medlemmer af udvalget varetager andre kommunale hverv.

### **Beslutning Teknik- og Klimaudvalget den 06-02-2019**

Der forelå intet til drøftelse.

### **Sagsfremstilling**

Det fremgår af Kolding Kommunes Regulativ om Vederlag og godtgørelse til Byrådets medlemmer, punkt 2, at der kan tillægges erstatning for tabt arbejdsfortjeneste for varetagelse af andre kommunale hverv, når deltagelsen sker efter anmodning fra Byrådet eller et af Byrådets udvalg, på grund af en protokolleret beslutning.

*Aktivitet:*

· Ingen.

# **Punkt 11: Orienteringspunkter**

## **Resumé**

På mødet orienteres om nyt fra By-og Udviklingsforvaltningen inden for udvalgets område.

## **Sagen behandles i**

Teknik- og Klimaudvalget.

## **Forslag**

By- og udviklingsdirektøren foreslår,

at orienteringen tages til efterretning.

## **Beslutning Teknik- og Klimaudvalget den 06-02-2019**

Godkendt.

## **Sagsfremstilling**

Der kan ikke træffes beslutning under punktet, fordi det kun er et orienteringspunkt.

## **Bilag**

Sydtrafiks budgetopfølgning nr. 3 2018

Status på belægningerne efter opstart af buskørsel over Banegårdspladsen

Tilgængelighedspuljen, Status på praj februar 2019

## **Punkt 12: Orientering fra formanden**

### **Resumé**

Orientering fra formanden.

### **Sagen behandles i**

Teknik- og Klimaudvalget.

### **Beslutning Teknik- og Klimaudvalget den 06-02-2019**

Godkendt.