

REFERAT Natur, Miljø og Klima d. 05-02-2025

Mødedato Onsdag d. 05. februar 2025 kl. 13:00

Mødested Mødelokale 1.2 Vest

Mødedeltagere Jørn Chemnitz, Filip Bekic Bladt, Freddy Christensen, Jonathan Dyring Løvbom, Mads Kloppenborg-Skrumsager, Molle Lykke Nielsen, Yrsa Mastrup

Indholdsfortegnelse

Orientering om igangværende anlæg af vej ved Grusgrav i Stepping.....	3
Ny vejføring igennem Præsteskov.....	5
Proces for arbejdet med Grøn Trepert.....	10
Beslutning om ansøgning til kystvandråd.....	13
Ekstensivering af udvalgte kommunale arealer.....	15
Outdoorstrategien - status for udmøntning og projekter, der har været arbejdet.....	19
Boringsnære beskyttelsesområder (BNBO) - Rådighedsindskrænkninger - Trudsbro Vandværk - are	21
Redegørelse om miljøskade ved en eksplosiv brand på Tingskovhedevej.....	23
Orientering vedrørende Byspildevandsdirektivet, spildevandsområdet.....	24
VE-område Farris: Orientering om indkomne idéer og forslag.....	25
Godkendelse af Kolding Kommunes Fødevarerstrategi.....	29
Orientering om problemer for åens bådejere i forbindelse med pumpe- og sluseprojektet.....	32
Deltagelse i ekstraordinære aktiviteter.....	33
Orienteringspunkter.....	34
Orientering fra formanden.....	35
Underskriftsside.....	36

Punkt 1: Orientering om igangværende anlæg af vej ved Grusgrav i Stepping

25/369

Resumé

I forbindelse med anlæggelse af ny vej til grusgravsområde ved Stepping/Langforte, er der opstået en række bekymringer fra enkelte borgere/naboer i området. De observerer, at der er affald i den knuste beton, der anvendes til opbygning af vejkassen samt at vejen er etableret meget tæt på en sø/vandhul og der er fjernet krat og træer.

Forvaltningen orienterer om, hvordan der tages hånd om de observerede forhold.

Sagen behandles i

Natur, Miljø og Klima
Plan og Teknik.

Forslag

Kommunaldirektøren foreslår,

at Natur, Miljø og Klima samt Plan og Teknik tager orienteringen til efterretning.

Beslutning Natur, Miljø og Klima den 05-02-2025

Godkendt.

Udvalget opfordrer forvaltningen til at skærpe dialogen med Colas.

Sagsfremstilling

Colas er i gang med at etablere vejføring som angivet på kortet nedenfor.



Kort 1: Colas vejføring fra graveområdet matr.nr. 83 og 85 Anderup, Stepping via krydsning af Anderup Skovvej og Enevoldsvej til Langforte.

Forvaltningen har fået henvendelser fra borgere/naboerne til den kommende grusgrav og vejen til grusgraven, der er under anlæggelse. De observerer, at der er affald i den knuste beton, der anvendes til opbygning af vejkassen samt at vejen er etableret meget tæt på en sø/vandhul og at der er fjernet krat og træer.

Forvaltningen har den 19. december 2024 haft møde med Colas og drøftet forholdene.

Colas tog til efterretning, at der er anvendt knust beton, der indeholder affald og beton, der evt. kan været forurenede. Følgende blev derfor aftalt:

- Colas fremsender en beskrivelse af hvor på vejstrækningen, der indtil videre er udlagt knust beton og hvilket firma, der har leveret den knuste beton samt et kort, der viser det faktiske vejforløb,
- Colas fremsender beskrivelse af opbygning af vejen med snittegninger af vejkasse og kantafrænsning med angivelse af anvendt materiale samt mængde m.m.
- Der udtages stikprøver på de strækninger, hvor der er udlagt knust beton. Forvaltningen kommer med anvisninger på, hvor mange prøver, der skal udtages og hvad de skal analyseres for.
- Fremadrettet tager Colas løbende fotos, der dokumenterer, at den knuste beton, der anvendes til opbygning af vejkaassen, er ren og uden indhold af affald og forurenende stoffer.

Colas oplyser, at der er etableret en vejstrækning øst for Enevoldsvej, der går tæt forbi en sø/vandhul, der er beskyttet efter §3 i naturbeskyttelsesloven. For at kunne opsætte paddehegn og udligne terrænet ved lavningen tæt på søen, er der opfyldt med knust beton og der er lagt grus på.

Fotos tilsendt af naboer viser, at afstanden på mindst 10 meter til beskyttet sø ikke er overholdt. Det ser ud til, at der er fjernet træer og krat, der jf. miljøvurderingen skulle bevares. Desuden er der fjernet en del af et beskyttet dige. Der er muligvis også foretaget jordregulering i beskyttet natur.

I forhold til det beskyttede dige, så har Colas fremsendt ansøgning om dispensation til at lave et digegennembrud. Forvaltningen har anmodet om supplerende oplysninger og de er modtaget, men tilladelse er endnu ikke meddelt.

Følgende blev aftalt:

- Colas fremsender fotos fra området og det igangværende arbejde med at etablere vejstrækningen sættes i bero.
- Forvaltningen besigtiger området først i det nye år og tager stilling til, hvordan sagen håndteres efter naturbeskyttelsesloven. Søen er beskyttet efter § 3 i naturbeskyttelsesloven og dens tilstand må derfor ikke ændres uden dispensation og mod der laves erstatningsnatur.
- Forvaltningen sagsbehandler ansøgningen om digegennembrud og for at kompensere for det manglende digestykke vil Colas gå i dialog med lodsejeren om muligheden for at genskabe en digestrækning, hvor der i dag er et lovligt gennembrud. Denne gennemkørsel anvendes ikke længere.
- Colas undersøger, hvad der er sket med de fældede træer, der stod på diget.

Der afholdes nyt møde, når forvaltningen er færdig med vurderingerne i forhold til beskyttet natur og diget og der foreligger en anvisning på, hvor der skal udtages prøver og analyseprogram.

På mødet vil der være en mundtlig orientering om seneste nyt i sagen.

Punkt 2: Ny vejføring igennem Præsteskov

25/369

Resumé

I forbindelse med grusgravsområde ved Stepping/Langforte er der opstået en række spørgsmål fra enkelte borgere i området, der efterspørger en fornyet stillingtagen til vejføring.

Der skal tages stilling til om forvaltningen skal igangsætte undersøgelser af naturværdier, herunder bilag 4 arter, terrænforhold, lodsejeropbakning, m.m., der skal afdække om det er muligt at pege på en ekstra vejføring i området.

Sagen behandles i

Natur, Miljø og Klima
Plan og Teknik

Forslag

Kommunaldirektøren foreslår,

at Natur, Miljø og Klima beslutter om de kan anbefale, at der igangsættes undersøgelser for at afdække muligheder for etablering af ny vejføring i Præsteskov, med udgangspunkt i de naturmæssige forhold,

at Plan og Teknik beslutter, om der skal igangsættes undersøgelser, for at afdække mulighed for etablering af ny vejføring i Præsteskov, på baggrund af Natur, Miljø og Klimas anbefalinger.

Beslutning Natur, Miljø og Klima den 05-02-2025

Et flertal i Natur, Miljø og Klima (udvalget med undtagelse af Molle Lykke Nielsen (O), Yrsa Mastrup (V) og Mads Kloppenborg-Skrumsager (V)) kan ikke anbefale, at forvaltningen arbejder videre med at afdække muligheder for etablering af ny vejføring i Præsteskov, med udgangspunkt i de naturmæssige forhold.

Et mindretal i udvalget (Molle Lykke Nielsen (O), Yrsa Mastrup (V) og Mads Kloppenborg-Skrumsager (V)) anbefaler forvaltningen at arbejde videre med at afdække muligheder for etablering af ny vejføring, herunder at gå i dialog med lodsejere, der i givet fald skal lægge jord til vejføring.

Sagsfremstilling

I forbindelse med grusgravsområde ved Stepping/ Langforte, er der opstået en række spørgsmål fra enkelte borgere i området, der efterspørger en fornyet stillingtagen til vejføring fra grusgravsområdet matr.nr. 83 og 85 Anderup, Stepping, idet de ikke finder den tilladte vejføring acceptabel.

Colas er i gang med at etablere vejføringen som vist på figur 1. I den forbindelse er der konstateret nogle forhold omkring afstand til § 3 område og selve anlægget, som forvaltningen er blevet gjort opmærksom på. Dette behandles i et særskilt orienteringspunkt til udvalgene.



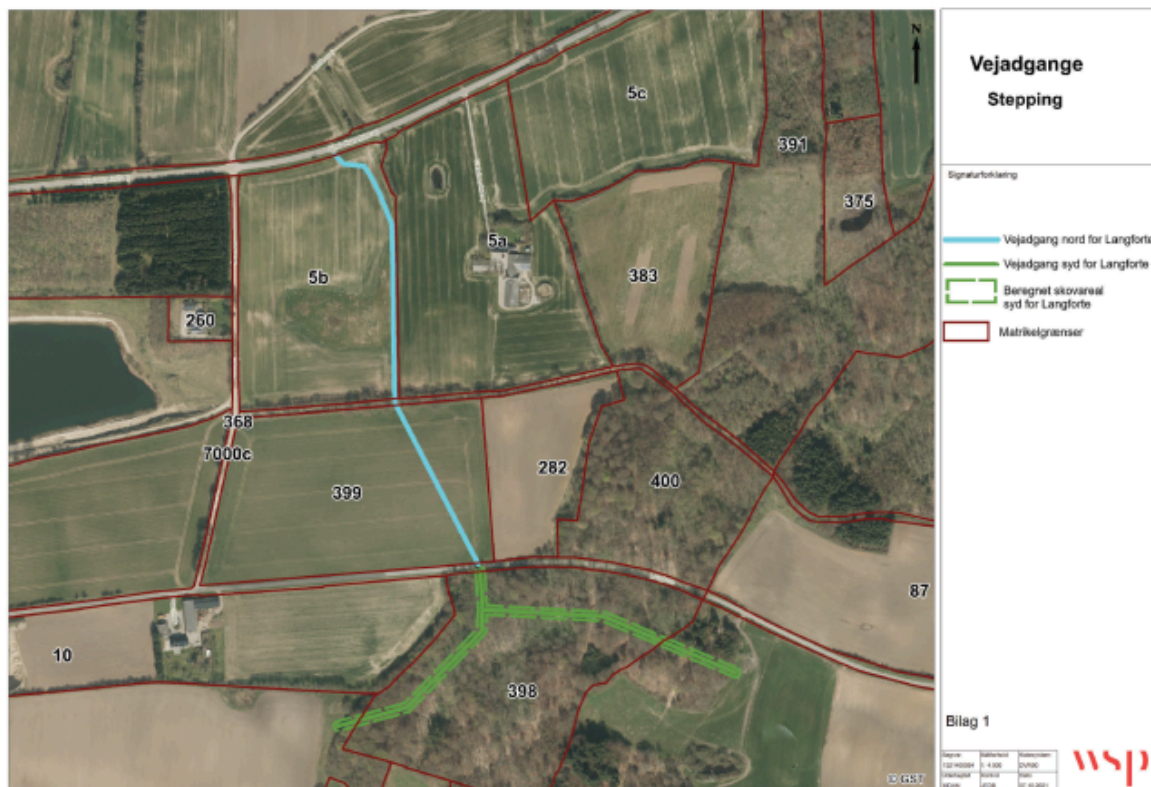
Kort 1: Colas vejføring fra graveområdet matr.nr. 83 og 85 Anderup, Stepping via krydsning af Anderup Skovvej og Enevoldsvej til Langforte.

Forvaltningen har i flere år haft tæt dialog med både de entreprenører, der ønsker at grave, lodsejere, borgergruppe og menighedsrådet, for at finde en samlet trafikal løsning fra alle grusindvindingsområderne, så de giver færrest gener og samtidig er realiserbare inden for de økonomiske og lovgivningsmæssige rammer.

Forvaltningens udgangspunkt er, at trafikken til og fra grusindvindingsområderne bør ske ud til det overordnede vejnet ad én vej og ad kortest mulig vej – det vil sige ad Langforte, Møllevej og mod øst ad Christiansfeldvej mod motorvejen, da det er denne vejgang, der vil give færrest gener i området.

Forvaltningen har deltaget i møder og opfordret graveaktørerne til at gå i dialog med hinanden i området med henblik på at nå til enighed om én fælles vejadgang, idet forvaltningen ser en sådan løsning som den mest skånsomme og den mest realistiske løsning for alle parter i området.

I oktober 2022 besluttede Plan og Teknik at godkende vejføringen gennem Præsteskovene med henblik på at skabe mulighed for én fælles vej ud af området. Godkendelsen blev givet under forudsætning af en godkendelse fra Miljøstyrelsen til gennembrydning af fredskov. Vejføringen er vist på kort 2. Ansøgningen til Miljøstyrelsen blev fejlagtigt lukket fra styrelsens side, da Miljøstyrelsen ikke troede at Kolding Kommune længere var interesseret i løsningen.



Kort 2: Vejføring, der i 2022 er søgt dispensation til hos Miljøstyrelsen.

Det er på nuværende tidspunkt ikke lykkedes parterne i det samlede indvindingsområde at nå til enighed om én fælles vejadgang til og fra grusindvindingsområderne. Med udgangspunkt i dette, har PST Gruppen ApS indgået aftale med to lodsejere om mulighed for at etablere vejadgang over disses ejendomme. Vejen er anlagt, og den er placeret sådan, at den pågældende ansøgning ikke længere er aktuel – vejen er vist på kort 3.



Kort 3: Vej, der er etableret som adgang til PST Gruppens grusgrav på matr.nr. 15 Stepping Ejerlav, Stepping. På Langforte er der etableret signalanlæg i krydsningspunktet.

Dermed er den eksisterende ansøgning hos Miljøstyrelsen ikke længere relevant for så vidt angår den nord-sydgående vej på matr.nr. 398 Stepping Ejerlav, Stepping. Såfremt der fortsat skal arbejdes med en vejføring igennem Præsteskoven, vil der blive tale om en øst-vestgående vej, der forbinder graveområdet på matr.nr. 83 og 85 til den nyanlagte vej på matr.nr. 10 vest for skoven – se kort 4. Det betyder, at der dermed skal laves nyt forprojekt, med dertilhørende undersøgelser af naturværdier, her under bilag 4 arter, terrænforhold, lodsejeropbakning, m.m. Der vil skulle gives dispensation ift. § 3 og fredskov. Begge dispensationer kan normalt kun gives såfremt der ikke findes alternative løsninger.



Kort 4: Blåt forløb viser princip for ny vejføring fra Colas område til allerede anlagt vej. Rødt forløb viser vej anlagt af PST Gruppen.

For både grusgravsområdet vest og øst for Præsteskovene gælder det, at der er givet tilladelser til vejadgange, og idet der er alternative vejløsninger, der allerede er anlagt eller under udførelse, vurderer forvaltningen, at det vil være vanskeligt at opnå dispensationer til yderligere en vejføring igennem fredskov eller § 3 natur.

Forvaltningen vurderer desuden, at idet Colas er i gang med at etablere veje fra graveområdet matr.nr. 83 og 85 Anderup, Stepping via krydsning af Anderup Skovvej og Enevoldsvej til Langforte, vil det være en væsentlig omkostning for dem, hvis de skal etablere nye veje over matr.nr. 2 Anderup, Stepping og 398 Stepping Ejerlav, Stepping.

Forvaltningen har ikke hjemmel i vejlovgivningen til at trække de allerede givne tilladelser til vejadgange tilbage, og forvaltningen kan dermed ikke pålægge Colas at benytte vejforbindelse mod øst.

Foruden en dispensation i forhold til fredskov og § 3 natur, er det desuden en forudsætning, at Colas kan indgå aftale med de lodsejere, der grænser op til Præsteskovene, om tilladelse til at køre på deres ejendomme – aftaler, det ikke tidligere er lykkedes at indgå. Og det er ligeledes en forudsætning, at Colas kan indgå aftale om at benytte den allerede anlagte røde vejføring.

Forvaltningen kan ikke anbefale at der igangsættes undersøgelser for etablering af en ny vejføring, da det vurderes ikke at være muligt at få de nødvendige myndighedstilladelser, og i sidste ende kan kommunen ikke pålægge indvinder at bekoste etablering af en ny vej.

Såfremt Plan og Teknik beslutter at igangsætte undersøgelser, vil disse blive forelagt udvalget til endelig beslutningstagen, når de er gennemført. Da disse undersøgelser blandt andet betyder en fornyet behandling hos Miljøstyrelsen, er det ikke muligt at give en tidshorisont for dette.

Punkt 3: Proces for arbejdet med Grøn Trepert

24/23913

Resumé

I aftalen om Den Grønne Trepert er det besluttet, at omlægningsplanerne skal være færdige inden udgangen af 2025. For at sikre dette, er det nødvendigt at fastlægge en proces, der både sikrer tilstrækkelig involvering på samme tid med at der skal ske hurtige resultater.

På møde den 28. januar 2025 besluttede byrådet at arbejdet med Den Grønne Trepert skal forankres i Natur, Miljø og Klima. Det blev ligeledes besluttet at udvalgsformand for Natur, Miljø og Klima (med næstformand som suppleant) sammen med områdechefen for Miljø og Grøn Omstilling meldes ind i de to lokale Treparter hhv. Vadehavet og Lillebælt Jylland.

Sagen behandles i

Natur, Miljø og Klima.

Forslag

Kommunaldirektøren foreslår,

at udvalget drøfter processen for arbejdet med omlægningsplan og giver input til forvaltningen om det videre arbejde,

at udvalget drøfter dagsorden for byrådsseminaret for så vidt angår dagsordenen om Den Grønne Trepert.

Beslutning Natur, Miljø og Klima den 05-02-2025

Processen for arbejdet med omlægningsplan blev drøftet og forvaltningen arbejder videre med en dynamisk procesplan.

Forvaltningen vil give udvalget en orientering på udvalgsmøderne, ligesom Byrådet vil blive orienteret, når det vil være relevant.

Udvalget drøftede dagsorden for byrådsseminaret den 25. februar 2025.

Sagsfremstilling

På møde den 28. januar 2025 besluttede Byrådet at arbejdet med Den Grønne Trepert skal forankres i Natur, Miljø og Klima. Det blev ligeledes besluttet at udvalgsformand for Natur, Miljø og Klima (med næstformand som suppleant) sammen med områdechefen for Miljø og Grøn Omstilling meldes ind i de to lokale Treparter hhv. Vadehavet og Lillebælt Jylland.

I aftalen om Den Grønne Trepert er det besluttet, at omlægningsplanerne skal være færdige inden udgangen af 2025. For at sikre dette, er det nødvendigt at fastlægge en proces, der både sikrer tilstrækkelig involvering på samme tid med at der skal ske hurtige resultater.

Arbejdet med omlægningsplanen giver mulighed for at arbejde med en række målsætninger, og således lave en strategisk planlægning, og ikke blot arbejde efter "først til mølle".

Målsætninger

I den statslige aftale om Grøn Trepert fremgår de nationale målsætninger:

- reducere kvælstofudledningen med aktuelt 13.780 tons,
- udtage 140.000 ha kulstofrige lavbundsjord (inkl. randarealer),
- plante 250.000 ha ny skov og
- skabe mere og sammenhængende natur.

Der er ikke (endnu) udmeldt specifikke kommunale mål, men i det nyligt udkomne udkast til Vandområdeplan III er der fastsat målsætninger til kvælstofreduktionen for hovedvandområderne. Der er behov for en nærmere granskning af specifikke mål for de vandområder, som er aktuelle for Kolding kommune, men overordnet tyder det på, at der er ganske høje krav for Kolding Fjord, Lillebælt og den nordlige del af Vadehavet. I aftalen om Grøn Trepert er målsætningen for den nationale udtagning af landbrugsjord 15 %. For Kolding kommune vil 15 % udtagning svare til omkring 2.000 ha lavbund og 3.600 ha skov. Dertil forventes yderligere statslige målsætninger i forbindelse med implementeringen af EU's forordning om naturgenopretning.

Indsatserne har stor betydning for nogle af de målsætninger, som er angivet i Kolding Kommunes egne politikker og strategier, herunder:

- DK2020/ Klimahandleplan
- Bæredygtighedsstrategi / -politik
- Vores Vand - Vandforsynings- og grundvandsbeskyttelsesplan 2023-2031
- Biodiversitetsstrategi
- Varetagelse af rekreative og landskabelige interesser og kvaliteter
- Bosætning

For at arealpuslespillet kan gå op, er det nødvendigt at tænke multifunktionalitet. Det vil sige arealerne skal kunne bidrage til målopfyldelse på flere områder. Eksempler på multifunktionalitet er klima, natur, bosætning, rekreation, vedvarende energiproduktion mv.

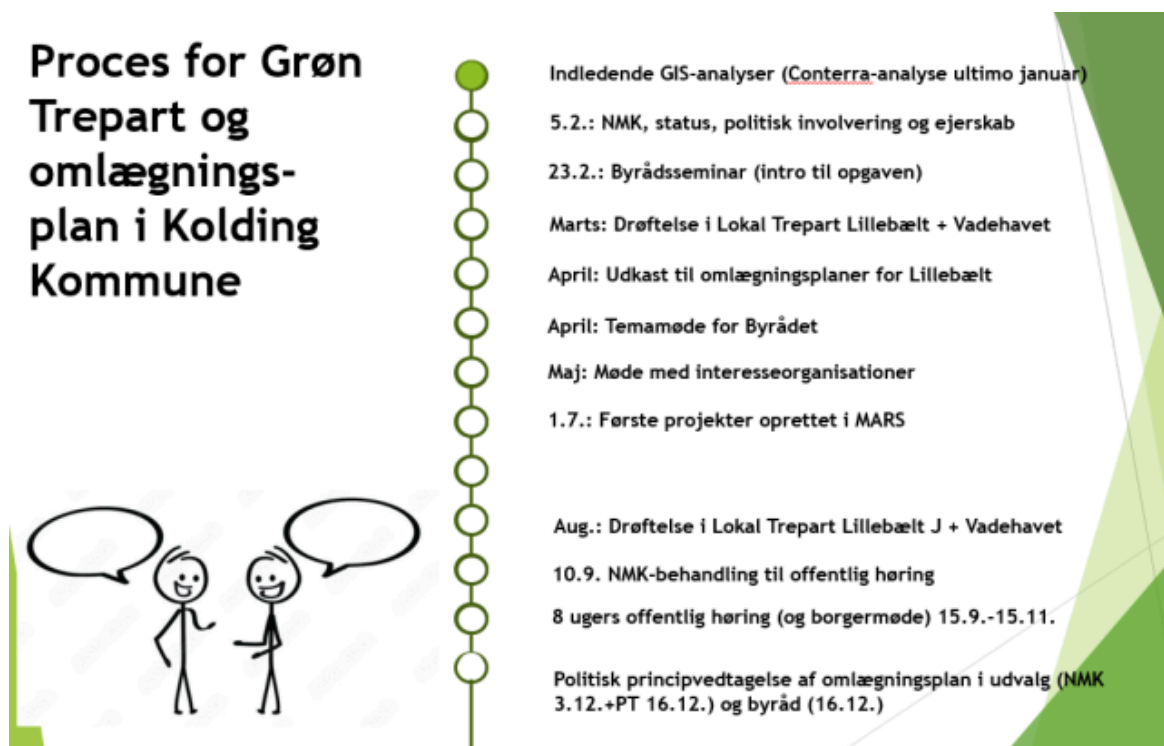
Proces

Som første skridt i Trepert-indsatsen har staten udmeldt, at alle kommuner skal udarbejde en såkaldt 'omlægningsplan', som skal være færdig og principvedtaget i byrådene inden udgangen af 2025.

Når processen for den kommunale omlægningsplan tilrettelægges, skal forvaltningen dels vurdere, hvad der er muligt indenfor den tid, der er til rådighed. Forvaltningen skal desuden være opmærksom på, hvem der er relevant at involvere i hvilke faser.

Spiras har inviteret Landbrug i Kolding Kommune til et kick-off møde den 23. januar 2025 med deltagelse fra Kolding Kommunes fagfolk. Byrådet er også inviteret.

Derudover foreslås følgende proces.



Der er planlagt Byrådsseminar den 25. februar 2025, hvor et af emnerne er Grøn Trepert. Til dette møde er følgende program under planlægning:

Tid	Hvad	Hvem
13.00-	Velkomst	Borgmesteren

13.05		
13.05- 13.10	Rammesætning	Kommunaldirektøren
13.10- 13.15	Dagsorden og overordnet intro til dagens program. Intro til Trepert	Miljøchefen
13.15- 13.45	KL's arbejde med Treperten Herunder dialog	KL's repræsentant for Grøn Trepert Birgit Hansen
13.45- 14.15	Oplæg om Ikast-Brande Kommunes Arealstrategi	Politiker og medarbejder fra Ikast-Brande Kommunes arealstrategi
14.15- 14.45	Afslutning – KKs arbejde og tidsplan og proces	Miljøchefen og teamkoordinator for Trepert-indsatsen

På mødet vil ovenstående procesplan blive nærmere præsenteret.

Ophæng til politikker, strategier m.m.

Den Grønne Trepert er en statslig opgave, og derfor ikke koblet op på lokale politikker. Den har sammenfald med: Det politiske program

- Et klima i balance
- Mere plads til natur og naturoplevelser
- Vores fælles drikkevand

Bilag

Aftale om et Grønt Danmark.pdf

Punkt 4: Beslutning om ansøgning til kystvandråd

24/23913

Resumé

Udvalget skal tage stilling til Kolding Kommunes rolle i forbindelse med evt. oprettelse af kystvandråd under Grøn Trepert.

Forslag

Kommunaldirektøren foreslår,

at forvaltningen arbejder videre med at afsøge muligheden for at etablere et kystvandråd, og at får mandat til at sende en ansøgning.

Beslutning Natur, Miljø og Klima den 05-02-2025

Godkendt.

Sagsfremstilling

Udvalget skal tage stilling til Kolding Kommunes rolle i forbindelse med evt. oprettelse af kystvandråd under Grøn Trepert.

Staten har bebudet åbning af ansøgningsrunden til primo 2025 for kystvandråd ultimo januar, men forvaltningen har fortsat ingen nærmere information om, hvornår der kan søges og med hvilke kriterier for udvælgelse.

Der er dog drøftelser i gang i og på tværs af kommuner, og forvaltningen har en formodning om, at tidsvinduet for en evt. ansøgning kan blive meget snævert.

Der lægges derfor op til en drøftelse af mulighederne og de politiske ønsker, så der evt. kan ansøges, når det er muligt.

Staten og KL har udgivet et faktaark om kystvandråd, som beskriver tidsperspektivet og de forskellige delopgaver for Kystvandrådene (se bilag). Der er afsat midler til at videreføre de 4 eksisterende og til at oprette 14 nye kystvandråd. Der er afsat 34 mio. kr. i en tidligere aftale (akutpakke), samt 50 mio. kr. i Grøn Trepert til i alt 18 kystvandråd, der skal arbejde til og med 2027.

Det fremgår af faktaarket, at kystvandråd arbejder på tværs af et eller flere vandoplande med et stort kvælstofindsatsbehov, samt at kystvandrådene skal være i tæt dialog med de lokale trepart.

Der har indtil nu ikke været nedsat et kystvandråd for Lillebælt/Jylland eller dele heraf.

Efter forvaltningens kendskab er interessen og holdningen hos kommunerne i oplandet Lillebælt/Jylland meget forskellige. Der tegner sig dog et billede af, at flere kommuner planlægger at ansøge i mindre områder – nogle endda kun med en enkelt kommune. Der pågår dialoger på tværs af kommuner på teknikerniveau, ledelse og politisk, som forvaltningen holder sig opdateret omkring.

Kommunerne kan ansøge om etablering af kystvandråd og har i givet fald sekretariatsrollen for kystvandrådene og leder deres møder. Hvert kystvandråd er forankret i én sekretariatskommune. Der vil kunne søges midler til sekretariatsdrift, analyser og forsøgsprojekter.

I de tidligere kystvandråd har analyser og forsøgsprojekter skullet være koblet til en forskningsinstitution.

Kystvandråd Vadehavet

Kolding Kommune er allerede medlem af et kystvandråd, nemlig Vadehavet. Her er Varde sekretariatskommune og Kolding Kommune deltager helt perifert i en ekstern teknikergruppe.

Kystvandrådet for Vadehavet har som et af de fire eksisterende vandråd fået tilsagn om at kunne fortsætte i perioden 2024-2027.

På udvalgsrådet suppleres denne dagsorden med en status over, hvad forvaltningen ved fra andre kommuner på det tidspunkt.

Ophæng til politikker, strategier m.m.

Etablering af kystvandråd har en stærk kobling til følgende emner i det politiske program:

Et klima i balance

Byer med mere grønt og blå

Derudover er et kystvandråd en naturlig forlængelse af Fjord- og Klimapartnerskabet mellem Spiras, BlueKolding og Kolding Kommune.

Bilag

Faktaark om Kystvandråd

Punkt 5: Ekstensivering af udvalgte kommunale arealer

24/13893

Resumé

By- og Fællesforvaltningen fremlægger forslag til beslutning om en ændring af arealanvendelsen på en række udvalgte arealer, der ejes af Kolding Kommune. Arealerne vurderes egnede til at tilgodese de naturmæssige, miljømæssige og rekreative interesser uden at det vurderes at stride mod andre kommunale interesser. Ved at indgå i en statslig støtteordning (ekstensiveringsordning) kompenseres kommunen økonomisk for at konvertere arealerne fra landbrugsdrift til permanent natur med tinglysning.

Sagen behandles i

Plan og Teknik (til orientering)

Natur, Miljø og Klima

Økonomi og Strategi

Byrådet.

Forslag

Kommunaldirektøren foreslår,

at Kolding Kommune godkender, at arealernes anvendelse ændres, og indgår i den statslige ekstensiveringsordning på vilkår, som beskrevet i sagsfremstillingen,

at (såfremt 1. ”at” godkendes) matrikel nr. 3cz og 3db, Harte By, Harte samt del af matr.nr. 1a og 1c, Harte By, Harte udgår af kommunens salgsliste,

at kompensationsbeløbet på 2,565 mio. kr. medgår til realisering af salgsbudgettet 2025.

at den reducerede forpagtningsindtægt på 0,087 mio. kr. realiseres indenfor det eksisterende budget under ejendoms- og boligpolitik, service.

Beslutning Plan og Teknik den 28-01-2025

Plan og Teknik tog orienteringen til efterretning.

Beslutning Natur, Miljø og Klima den 05-02-2025

Indstilles til godkendelse.

Udvalget er blevet opmærksomme på, at der på nogle arealer kan være afledt drift. Udvalget foreslår, at afledt drift afholdes indenfor det eksisterende budget på ejendoms- og boligpolitikken.

Udvalget foreslår, at eventuel drift foretages med mest mulig hensyntagen til fremme af biodiversitet.

Sagsfremstilling

Baggrund:

Kolding Kommune ejer en række arealer, som primært er bortforpagtet med henblik på landbrugsmæssig drift i form af permanent græs eller landbrugsarealer i omdrift. I mellemtiden er de bortforpagtet til landbrugsmæssig drift som enten permanent græs eller omdriftsmarker. Forvaltningen foreslår en ændring af anvendelsen, idet arealerne rummer potentiale for at tilgodese en række mål i forhold til CO₂- og kvælstofreduktion, biodiversitet og rekreative oplevelser. Disse mål indgår i forskellige kommunale strategier og handleplaner, ligesom de efterspørges fra statslig side med Trepartsaftalen som det seneste initiativ.

Med en beslutning om at ændre arealanvendelsen har kommunen mulighed for at gå forrest og vise vejen for en udvikling, som samtidig efterspørges hos de private jordejere. Arealerne, der foreslås ekstensiveret, er ikke omfattet af planmæssige eller øvrige kommunale interesser, men vurderes egnede til at tilgodese de nævnte natur-, miljø- og rekreative interesser

En ændring af arealanvendelsen vil medføre et årligt driftsmæssigt tab for kommunen i form af manglende forpagtningsindtægt, men staten giver mulighed for compensation gennem en ny ordning (permanent ekstensivering), se bilag 1. Ved at lade arealerne indgå i ekstensiveringsordningen modtager Kolding Kommune en compensation på 82.500 kr./ha for agerjord og 35.500 kr./ha for vedvarende græs.

På arealerne vil der blive tinglyst servitut med permanent forbud mod sprøjtning, gødskning og omlægning/jordbehandling. Det vil heller ikke være tilladt at byggemodne arealerne, etablere tekniske anlæg (herunder f.eks. regnvandsbassiner) eller plante skov. Derfor er nogle randarealer udeladt af ansøgningen. Der må gerne placeres trampestier og andre rekreative tiltag på arealerne. Det primære formål er naturudvikling, herunder afgræsning eller selvvokset skov.

Økonomiske konsekvenser mv.:

Ved at lade arealerne indgå i den statslige intensiviseringsordning vil der være en række økonomiske konsekvenser.

Kommunen har pt. udbudt en række arealer i Harte til salg. Det drejer sig om matrikel nr. 3cz og 3db, Harte By, Harte samt del af matr.nr. 1a og 1c, Harte By, Harte.

Arealerne, der er udbudt, er markeret med blå på nedenstående kort:



Arealerne har et samlet areal på 90.226 m², svarende til ca. 9 ha. Arealerne er udbudt til salg med en prisindikation på 900.000 kr. Arealerne har været udbudt til salg siden 2020, og interessen har været yderst begrænset, da der er tale om skrånende arealer mv., der henligger som vedvarende græsningsarealer. Ved at lade arealerne indgå i ekstensiveringsordningen vil Kolding Kommune modtage ca. 340.000 kr., hvilket forvaltningen vurderer som værende en pris, der ville svare til markedsprisen, hvis arealerne skulle sælges i forbindelse med et udbud, når der henses til arealernes anvendelse.

Såfremt arealet indgår i ekstensiveringsordningen, vil arealet udgå af kommunens salgsliste.

De øvrige arealer, der foreslås at indgå i ekstensiveringsordningen, er bortforpagtet i dag. Det betyder, at kommunen fremover vil mangle den årlige forpagtningsindtægt med 87.000 kr. Den manglende indtægt er en del af Ejendoms- og Boligpolitikken og bliver inddækket der.

Areal	Forpagtningsindtægt i kr./pr. år
(Del af) matrikel nr. 5h og 5e, Seest By, Seest: Græsareal: 7 ha á 0 kr. pr. ha/år.	0
(Del af) matrikel nr. 8z, 4q, 7n, 13g, Nr. Bjert By, Nr. Bjert: Agerjord: 19 ha á 3.500 kr. pr. ha/år Græsareal: 11,5 ha á 1000 kr. pr. ha/år	66.500 11.500
(Del af) matrikel nr. 1a, 1c, 2d, 3db og 3cz, Harte By, Harte:	9.000

Areal	Forpagtningsindtægt i kr./pr. år
Græsareal: 9 ha á 1.000 kr. pr. ha/år	
I alt	87.000

Såfremt arealerne viser sig at være større eller mindre, eller fordelingen mellem agerjord og græsarealer justeres, reguleres ovenstående beløb forholdsmæssigt med kompensationsbeløbene for henholdsvis agerjord og græsarealer.

Areal	Kompensationsbeløb
-------	--------------------

Arealerne i Nr. Bjert:	1.975.000
------------------------	-----------

Arealerne i Seest:	250.000
--------------------	---------

Arealerne i Harte:	340.000
--------------------	---------

Såfremt arealerne viser sig at være større eller mindre, eller fordelingen mellem agerjord og græsarealer justeres, reguleres ovenstående beløb forholdsmæssigt med kompensationsbeløbene for henholdsvis agerjord og græsarealer.

Arealerne:

Af hensyn til tilskudsordningens tidsfrist har forvaltningen indsendt ansøgninger for arealerne, der er anført nedenfor. Såfremt der er arealer, der ikke skal indgå som led i ekstensiveringsordningen, vil forvaltningen frafalde disse arealer i de indsendte ansøgninger.

- Forvaltningen foreslår permanent ekstensivering af følgende arealer, se også kort i bilag 2:

<i>Beliggenhed:</i>	<i>Størrelse:</i>	<i>Nuværende anvendelse:</i>	<i>Fremtidig anvendelse:</i>	<i>Øvrige bemærkninger:</i>
1 Græsareal i Seest ved Hylkedal	Ca. 7 ha	Arealerne er udlånt af Kultur og Fritid til Schæferhundeklubben, som i praksis kun anvender en mindre del af arealet, mens resten videreforgtes til landbrugsdrift.	Udvikling af natur med naturpleje i form af afgræsning med kreaturer i samdrift med de store naturarealer i Hylkedalen, som er beskyttet efter §3 i naturbeskyttelsesloven.	Arealerne er ikke udpeget som 'skovrejsning uønsket' i kommuneplanen, og der er plantet skov på naboarealerne. De specifikke arealer har imidlertid et værdifuldt potentiale som lysåben natur.

	<i>Beliggenhed:</i>	<i>Størrelse:</i>	<i>Nuværende anvendelse:</i>	<i>Fremtidig anvendelse:</i>	<i>Øvrige bemærkninger:</i>
2	Omdrifts- og græsareal i hele dalstrøget nord og øst for Nr. Bjert by ud mod Eltang Vig	Ca. 30,5 ha	Forpagtes ud til landbrugsdrift.	Der planlægges et klimalavbundsprojekt i hele dalstrøget. Herefter ønskes området afgræsset med kreaturer med henblik på at fremme natur og biodiversitet, samtidig med at de rekreative muligheder søges udbygget af hensyn til de nye boligområder i Drejens-Eltang området.	Et privatejet dyrket naboareal ønskes opkøbt eller jordbyttet i forbindelse med lavbundsprojektet. Arealerne er udpeget som 'skovrejsning uønsket' i kommuneplanen.
3	Græsarealer syd for Harte på begge sider af Esbjergvej	Ca. 9 ha	Landbrugsmæssig drift med græs og høslæt.	Naturpleje i form af afgræsning med kreaturer i samdrift med naboarealer langs Hartekanal, som er beskyttet efter § 3 i naturbeskyttelsesloven.	FGU anvender arealer længere mod øst og påvirkes ikke af ændringen. Planlægning af afgræsningen vil ske i dialog med naboer og lokalråd. Arealerne er udpeget som 'skovrejsning uønsket' i kommuneplanen.
4	Græsarealer vest for fodboldanlægget i Harte (vest og syd for Stubdrupvej)	Ca. 3,5 ha	Landbrugsmæssig drift med græs og høslæt, samt stier og lokale, rekreative aktiviteter i den sydlige del.	Aftale om stier og lokale, rekreative aktiviteter fortsættes, herunder koordineres med de nyeste ønsker fra lokalrådet. På øvrige arealer naturpleje i form af afgræsning med kreaturer, evt. i samdrift med naboarealer.	Der er indgået aftale med Harte menighedsråd om rekreativ anvendelse af arealerne. Planlægning af afgræsningen vil ske i dialog med lokalrådet. Arealerne er udpeget som 'skovrejsning uønsket' i kommuneplanen.

Bemærkninger fra Koncernøkonomi

Der er ikke yderligere bemærkninger til punktet.

Ophæng til politikker, strategier m.m.

Forslaget fremmer målene i Bæredygtighedsstrategien og Biodiversitetsstrategien, samt målene i Grøn Trepert.

Bilag

Bilag 1 Faktaark Permanent Ekstensivering

Bilag 2 Kommunale arealer der foreslås ekstensiveret_jan25

Punkt 6: Outdoorstrategien - status for udmøntning og projekter, der har været arbejdet

15/15794

Resumé

Forvaltningen giver en mundtlig orientering om Outdoorstrategiens mål, bærende principper og hvilke projekter, der konkret har været arbejdet med i 2024 og hvilke, det prioriteres at arbejde med i 2025.

Sagen behandles i

Natur, Miljø og Klima.

Forslag

Kommunaldirektøren foreslår,

at orienteringen tages til efterretning.

Beslutning Natur, Miljø og Klima den 05-02-2025

Sagen blev udsat.

Sagsfremstilling

Kolding Kommunes outdoorstrategi blev politisk vedtaget i 2016.

Strategien har følgende formål og indsatsområder:

Formål:

- at skabe rammer for fællesskaber og oplevelser for alle
- at være en social løftestang for sårbare grupper
- at skabe tilgængelighed for alle befolkningsgrupper til oplevelser i naturen

Indsatsområder:

- Udvikling af hotspots
- Udvikling af oplevelsesruter og rekreative stier
- Synlighed – bl.a. oplevkolding.dk
- Realisering ved partnerskaber og forskellige samarbejder

For hvert af de 4 indsatsområder er der udarbejdet en handleplan. I strategien arbejdes der med en række hotspots. Et hotspot er et sted med et særligt potentiale, hvor landskab, natur, kulturhistorie og stedets sjæl giver rum til ekstraordinære oplevelser og muligheder for udfoldelse under åben himmel.



Kort over hotspots.

Oversigt over hotspot i Outdoorstrategien

Forvaltningen giver et overblik, hvor langt forvaltningen er med at udmønte indsatserne i outdoorstrategien samt giver et bud på, hvor de store opgaver, udfordringer og potentialer ligger i fremtiden på friluftsområdet.

Desuden gives status på, hvilke konkrete outdooropgaver og – projekter, der har været arbejdet med i 2024 og hvilke, det planlægges at arbejde med i 2025.

Ophæng til politikker, strategier m.m.

Kolding Kommunes Bæredygtighedspolitik

Kolding Kommunes Outdoorstrategi

Kolding Kommunes Biodiversitetsstrategi

Punkt 7: Boringsnære beskyttelsesområder (BNBO) - Rådighedsindskrænkninger - Trudsbro Vandværk - arealet ved Bergsminde

19/28846

Resumé

Ifølge de nye ændringer i lovgivningen vedrørende beskyttelse af boringsnære beskyttelsesområder (BNBO), skal kommunerne meddele påbud eller nedlægge forbud mod erhvervmæssig anvendelse af pesticider inden for BNBO-arealerne. Påbud eller nedlæggelse af forbud meddeles, hvor der er vurderet et beskyttelsesbehov, og hvis der ikke kan opnås en frivillig aftale herom senest den 31. december 2024. De kommunale påbud/forbud skal være meddelt senest den 1. marts 2025.

Byrådet udtrykte den 24. september 2024 vilje til ekspropriation, således at berørte lodsejere fortsat har mulighed for skattefritagelse, med hjemmel i miljøbeskyttelseslovens § 24a ift. de udpegede BNBO-arealer og §24 ift. andre arealer uden for BNBO (arronderede arealer) med indsatsbehov for beskyttelse af grund- og drikkevand.

Den nye lovgivning medfører endvidere, at de generelle rådighedsindskrænkninger i 25 meter zonen ophæves, hvis kommunen meddeler et påbud/nedlægger forbud efter miljøbeskyttelseslovens § 24, § 26 a og § 24 a. Såfremt kommunen ønsker at opretholde forbuddet mod dyrkning og gødsning samt opbevaring af pesticider inden for 25 meter zonen, skal der derfor i påbuddet/forbuddet mod anvendelse af pesticider inden for BNBO også fastsættes et forbud mod dyrkning, gødsning samt opbevaring af pesticider inden for en afstand på 25 meter fra indvindingsanlægget.

Bilag 1 viser BNBO og arronderede arealer for TREFOR Vand A/S, Trudsbro Vandværk – matrikel 3c og 9r, Højrup by, Lejrskov. Det er inden for disse arealer, at der meddeles påbud/forbud, hvis der ikke kan opnås en frivillig aftale.

SKAT har givet udtryk for, at der skal foreligge en politisk beslutning fra Byrådet med hjemmel i den nye lovgivning i alle BNBO-sager, for at lodsejerne kan opnå skattefritagelse. Der vil derfor være tilfælde, hvor Byrådet allerede har tilkendegivet ekspropriationsvilje, men som på grund af ny lovgivning skal behandles igen jf. sagen ”boringsnære beskyttelsesområder (BNBO) – Ny lovgivning og behandling af BNBO-sager fra udvalgsrådet i september 2024.

Sagen behandles i

Natur, Miljø og Klima
Økonomi og Strategi
Byrådet

Forslag

Kommunaldirektøren foreslår,

at byrådet udtrykker ekspropriationsvilje i forhold til rådighedsindskrænkninger (meddelelse af påbud/forbud, hvor der ikke kan indgås en frivillig aftale) inden for BNBO på de matrikelnumre, der er vist i bilag 1 jf. miljøbeskyttelseslovens § 24a,

at Byrådet udtrykker ekspropriationsvilje i forhold til rådighedsindskrænkninger (meddelelse af påbud/forbud, hvor der ikke kan indgås en frivillig aftale) inden for 25 meter zonen omkring almene vandværksboringer samt for arronderede arealer på de matrikelnumre, der er vist i bilag 1 jf. miljøbeskyttelseslovens § 24.

Beslutning Natur, Miljø og Klima den 05-02-2025

Indstilles til godkendelse.

Sagsfremstilling

Baggrund

I forlængelse af den statslige Pesticidstrategi 2017-21 blev der den 11. januar 2019 vedtaget en tillægsaftale, der blandt andet pålagde kommunerne at gennemgå alle BNBO'er inden udgangen af 2022. Dette med henblik på at vurdere behovet for yderligere indsats for at reducere risikoen for forurening med pesticider fra erhvervmæssig anvendelse i BNBO'er.

En evaluering af indsatsen på BNBO-området i 2023 viste, at kommunerne stort set var i mål med risikovurderinger af indsatsbehovet ift. beskyttelse af BNBO-arealer. På landsplan var det dog kun få procent af alle BNBO'er, der var beskyttede mod erhvervmæssig brug af pesticider.

En ny politisk aftale fra 2023 erstattede det forventede generelle statslige forbud mod sprøjtning, og pålagde i stedet kommunerne at udstede påbud, hvis der ikke er opnået frivillige aftaler inden den 1. januar 2025.

Lovgivning

Jf. miljøbeskyttelseslovens § 24a skal kommunalbestyrelsen, hvis der ikke kan opnås en aftale herom på rimelige vilkår efter § 13 f i lov om vandforsyning m.v., mod fuld erstatning give påbud eller nedlægge forbud mod en ellers lovlig erhvervsmæssig anvendelse af pesticider inden for et boringsnært beskyttelsesområde. Kommunens afgørelse om erstatningens størrelse skal meddeles samtidig med påbud/forbud efter § 24a og kan af lodsejeren og vandforsyningen bringes for taksationsmyndighederne. Erstatning efter § 24a betales af brugerne af vandet (vandværket), der har fordel af påbuddet/forbuddet.

Kommunen kommer til at meddele to påbud/nedlægge to forbud for hvert vandværk, hhv. inden for BNBO efter § 24a og inden for arronderede arealer i tilknytning til BNBO samt inden for 25 meter zonen efter § 24.

25 meter zonen

Jf. miljøbeskyttelseslovens § 21 er det forbudt at anvende pesticider samt at dyrke og gøde jorden til erhvervsmæssige og offentlige formål. Denne lov er således mere indgribende end et påbud/forbud efter den nye lovgivning vil være, idet et påbud/forbud inden for BNBO kun forbyder erhvervsmæssig brug af pesticider.

Den ny lovgivning ophæver imidlertid de generelle rådighedsindskrænkninger i 25 meter zonen, hvis der meddeles påbud/nedlægges forbud. Ved en frivillig aftale ophæves rådighedsindskrænkningen ikke.

Hvis kommunen ønsker at opretholde forbuddet mod dyrkning, gødsning og opbevaring af pesticider inden for 25 meter zonen, skal der derfor i påbuddet/forbuddet mod anvendelse af pesticider inden for BNBO også fastsættes et forbud mod dyrkning og gødsning inden for en afstand på 25 meter fra indvindingsanlægget.

Et påbud/forbud inden for 25 meter zonen meddeles med hjemmel i miljøbeskyttelseslovens § 24.

Erstatning ift. BNBO

For at lodsejerne kan få skattefritagelse for den erstatning, som de modtager fra vandværkerne for ikke at sprøjte med pesticider inden for BNBO, er det nødvendigt, at Byrådet har udtrykt ekspropriationsvilje i forhold til rådighedsindskrænkninger (meddelelse af påbud/forbud, hvor der ikke kan indgås en frivillig aftale) inden for BNBO, tilstødende arealer samt 25 meter zonen.

SKAT har givet udtryk for, at der skal foreligge en politisk beslutning fra Byrådet med hjemmel i den nye lovgivning i alle BNBO-sager, for at lodsejerne kan opnå skattefritagelse. Der vil derfor være tilfælde, hvor Byrådet allerede har tilkendegivet ekspropriationsvilje, men som på grund af ny lovgivning med henvisning til § 24a skal behandles igen.

Det er derfor vigtigt, at der henvises til den nye lovhjemmel i lovgivningen i nye sager (§ 24a i miljøbeskyttelsesloven) og arronderede arealer samt 25 meter zonen (miljøbeskyttelsesloven § 24).

Risikovurdering

Kolding Kommune har i løbet af 2020 – 2021 udført en risikovurdering af BNBO'erne og nærområdet til indvindingsboringerne til alle vandværker i Kolding kommune.

En del af vandværkerne har siden 2022 indgået frivillige aftaler om pesticidfri dyrkning af BNBO-arealerne.

Vandværkerne opført på bilag 1 mangler indsats til beskyttelse ift. erhvervsmæssig anvendelse af pesticider inden for BNBO. De angivne arealer er cirka angivelser, som afventer opmåling af landmåler.

Bilag

Bilag1 - Trudbro Vandværk - Bergsminde

Punkt 8: Redegørelse om miljøskade ved en eksplosiv brand på Tingskovhedevej

24/28727

Resumé

Medlem af udvalget Natur, Miljø og Klima, Molle Lykke Nielsen (O) har anmodet om at få et punkt optaget på Natur, Miljø og Klimas dagsorden.

Punktet omhandler en redegørelse om miljøskade ved en eksplosiv brand på Tingskovhedevej.

Sagen behandles i

Natur, Miljø og Klima.

Forslag

Kommunaldirektøren foreslår,

At det af Molle Lykke Nielsen (O) fremsatte forslag drøftes.

Beslutning Natur, Miljø og Klima den 05-02-2025

Drøftet.

Udvalget opfordrede forvaltningen til at sikre en tættere opfølgning på miljø sager.

Sagsfremstilling

Baggrund:

Medlem af udvalget Natur, Miljø og Klima, Molle Lykke Nielsen (O) har anmodet om, at følgende punkt optages på Natur, Miljø og Klimas dagsorden:

”Udvalgsmedlem Molle Lykke Nielsen, Dansk Folkeparti, ønsker en sag rejst i Natur, Miljø og Klima, for en redegørelse om miljøskade ved en eksplosiv brand på ejendommen Tingskovhedevej d. 18.12.2024.

Samtidig ønskes oplyst om resultatet af tidligere miljøtilsyn på ejendommen, efter en henvendelse fra undertegnede.”

Forvaltningens bemærkninger:

Forvaltningen oplyser, at i forbindelse med branden, hvor der på ejendommen har været diverse oplag, herunder kunstgødning, olieprodukter og diverse køretøjer, som er udbrændt, er der risiko for jordforurening, samt at der med slukningsvandet er/kan være tilført oliekomponenter, gødningsstoffer m.v. til en § 3-beskyttet sø og åben grøft med afstrømning til Taps Å.

Et eventuelt omfang om mængde af slukningsvand – der kan være nået frem til den åbne grøft og den § 3-beskyttede sø, kendes ikke – da der i de første timer af brandbekæmpelsen ikke var adgang til ”Åstedet” for forvaltningens medarbejder.

Med hensyn til et påbud til ejer om oprydning eller andre afhjælpende foranstaltninger i forhold til jordforureningsloven, så afventer et påbud en afklaring af, om forurenerne har handlet culpøst. Der kan ikke gives et påbud efter ”jordforureningen”, hvor forureningen er opstået på grund af brand og hærværk, hvis der ikke er handlet culpøst.

Punkt 9: Orientering vedrørende Byspildevandsdirektivet, spildevandsområdet

24/25225

Resumé

Formand og næstformand for udvalget Natur, Miljø og Klima, Jørn Chemnitz (F) og Filip Bekic Bladt (A) har anmodet om at få et punkt optaget på Natur, Miljø og Klimas dagsorden.

Punktet omhandler en orientering om konsekvenser ved vedtagelsen af Byspildevandsdirektivet.

BlueKolding vil give en status på udvalgs mødet.

BlueKoldings bestyrelse er inviteret med til behandling af dette punkt.

Sagen behandles i

Natur, Miljø og Klima.

Forslag

Kommunaldirektøren foreslår,

at det af Jørn Chemnitz (F) og Filip Bekic Bladt (A) fremsatte forslag drøftes.

Beslutning Natur, Miljø og Klima den 04-12-2024

Sagen blev udsat.

Beslutning Natur, Miljø og Klima den 05-02-2025

Drøftet.

Sagsfremstilling

Baggrund:

Formand og næstformand for udvalget Natur, Miljø og Klima, Jørn Chemnitz (F) og Filip Bekic Bladt (A) har anmodet om, at følgende punkt optages på Natur, Miljø og Klimas dagsorden:

” Det forventes, at kommunerne fremover, med vedtagelsen af Byspildevandsdirektivet, kan forvente, at alle tilladelser til renselanlæg og alle tilslutningstilladelser, fremover skal revideres hvert 10. år.

1. Af udkast til det kommende Byspildevandsdirektiv fremgår det, at der vil komme fokus på kildeopsporing ift. miljøfremmede stoffer som metaller, medicinrester PFAS m.m.

Kan udvalget få en status på, hvornår tilslutningstilladelser til offentlig kloak senest er genbesøgt?

2. Miljøstyrelsen har udtalt, at der skal være øget fokus på udledningstilladelser ifm. regnbetingede udløb.

Vi vil gerne have en status over arbejdet med at sikre udledningstilladelser til regnbetingede udløb, hvor langt er vi i Kolding Kommune, og er der en tidsplan for, hvornår vi er på plads med alle tilladelser?”

Forvaltningens bemærkninger:

BlueKolding vil give en status på udvalgs mødet.

BlueKoldings bestyrelse er inviteret med til behandling af dette punkt.

Punkt 10: VE-område Farris: Orientering om indkomne idéer og forslag

24/13062

Resumé

I perioden fra den 19. september til den 10. oktober 2024 er blevet gennemført indkaldelse af idéer og forslag som en del af planprocessen for VE-området med vindmøller og solcelleanlæg ved Højrup og Farris. Området er også indmeldt som statslig energipark.

Kolding Kommune modtog i perioden 29 besvarelser fra borgere og foreninger.

Sagen behandles i

Plan og Teknik

Natur, Miljø og Klima (til orientering).

Forslag

Kommunaldirektøren foreslår,

at sagen drøftes og orienteringen om de indkomne høringssvar tages til efterretning.

Beslutning Plan og Teknik den 10-12-2024

Drøftet. Orienteringen blev taget til efterretning.

Fraværende:

Gitte Grønbæk

Beslutning Natur, Miljø og Klima den 05-02-2025

Drøftet. Orienteringen blev taget til efterretning.

Sagsfremstilling

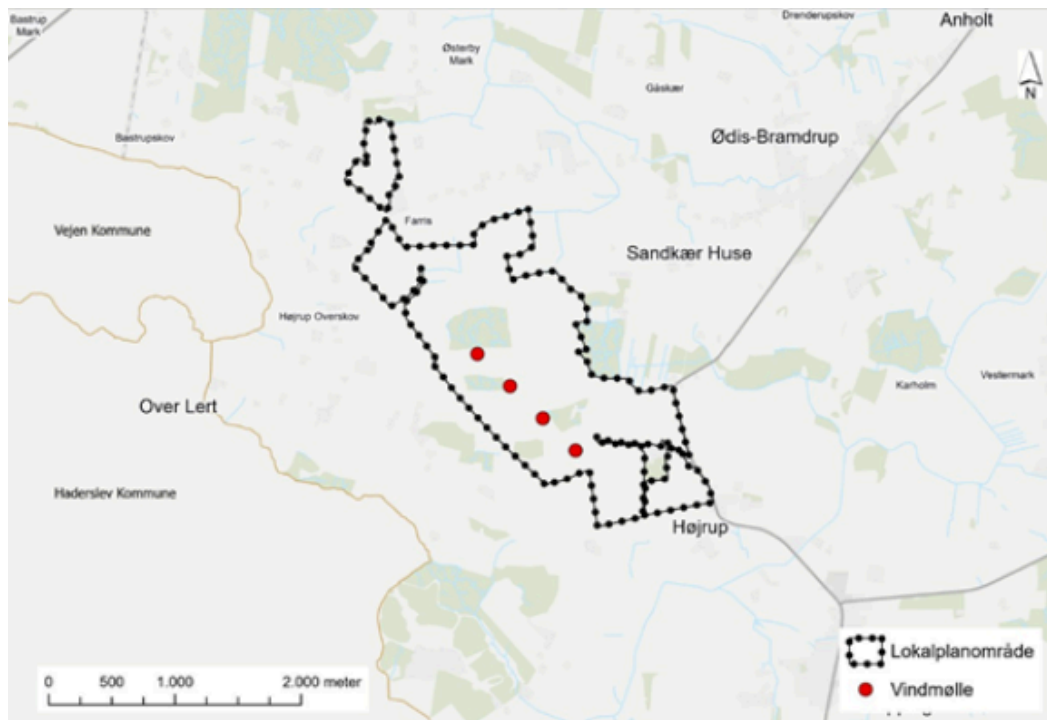
Historik

Et flertal i Plan og Teknik besluttede den 3. oktober 2023 at igangsætte planlægningen for et område med vedvarende energianlæg i form af vindmøller og solcelleanlæg ved Farris. Planområdet vil omfatte 314 ha disponeret med 4 vindmøller med en totalhøjde (terræn til vingespids) på 185 meter og ca. 250 ha til solenergianlæg.

Et flertal i Plan og Teknik besluttede den 30. januar 2024 at fastholde området som en energipark jf. Regeringens udspil ”Klimahandling – sammen om mere grøn energi fra sol og vind på land” fremlagt den 9. oktober 2023. Udvalgets beslutning var betinget af, at energiparkområdeafgrænsningen justeres i overensstemmelse med dialogen med Kolding Kommune.



Oversigtskort med plan- og projektområdets beliggenhed.



Oversigtskort med den foreløbige afgrænsning af plan- og projektområdet.

Idéer og forslag i oktober-november 2024

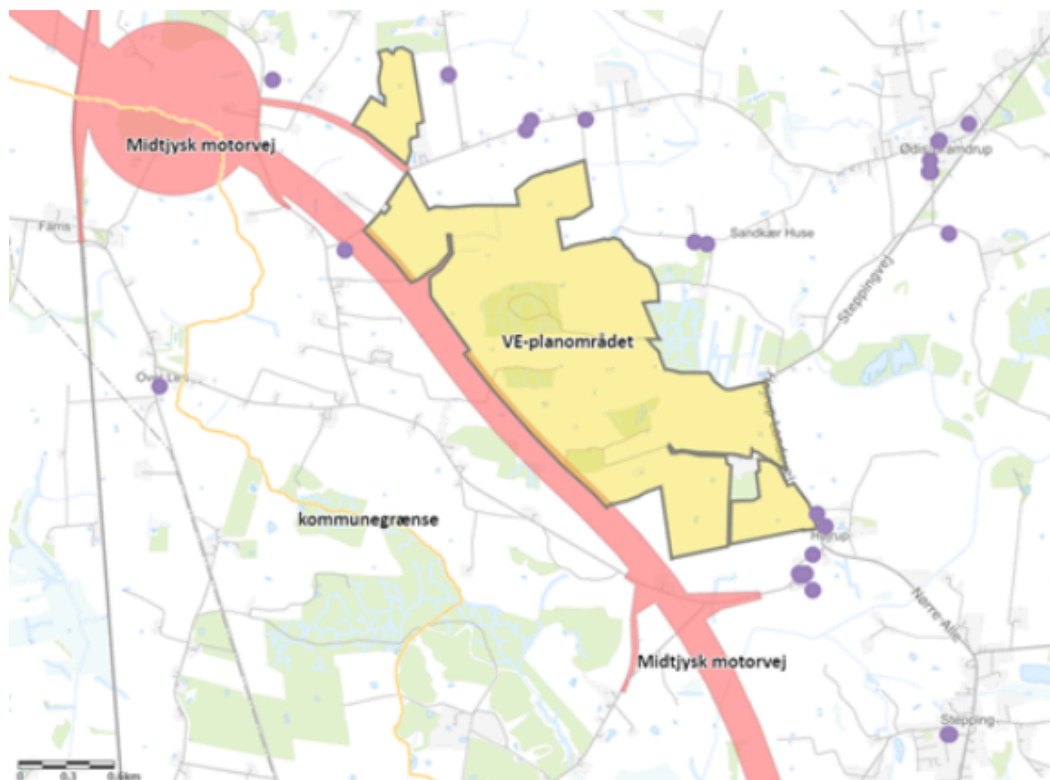
Områdets udviklere – Eurowind Energy A/S og European Energy A/S - har fremsendt projektmateriale, der sammen med kommunens udkast til afgrænsning for miljøvurderingsrapport har indgået i 'Indkaldelse af idéer og forslag' til planlægningen og høring af afgrænsning af miljøvurdering af plangrundlaget og det konkrete projekt. Materialet var offentligt fremlagt i perioden fra den 19. september til den 10. oktober 2024. Der indgik 17 høringssvar fra berørte myndigheder og 29 høringssvar fra borgere og foreninger.

Svarene fra de berørte myndigheder vil indgå i det videre planarbejde og blive nærmere fremlagt, når planforslagene og forslaget til miljøvurderingsrapport inkl. udkast til §25-tilladelse fremlægges til politisk stillingtagen.

Indkomne idéer og forslag fra borgere og foreninger

Der er fremsendt idéer, forslag og bemærkninger til projektet og planlægningen fra 2 foreninger og 27 privatejede ejendomme.

Det indkomne er vedlagt i bilag.



Der er indkommet svar fra beboere på – og/eller ejere af - ejendomme (lilla farve) omkring planområdet (gul farve).

Hovedparten af de fremsendte bemærkninger er kritiske over for projektet. Der er både modstand mod solenergianlægget og projektets 4 vindmøller. Emnerne i de fremsendte bemærkninger omhandler påvirkningen af:

- lokalområdets attraktivitet
- sundhedsforhold
- ejendomsværdier
- landskabskvaliteter
- støj- og skyggeforhold
- natur og biodiversitet
- grundvand
- lokale vindforhold.

Hertil henviser flere indsendere til principperne i Kolding-modellen for lokal inddragelse og opbakning til VE-anlæg - en opbakning, som de ikke mener, er tilstede i lokalområdet.

I forhold til nye tiltag i og ved området er fremsendt ønsker om nye og flere stiforbindelser og sikring af afskærmning med beplantning. Ligeledes er flere indsendere optaget af de lovgivningsgivne muligheder for opkøb og kompensation.

Fra foreningerne – NEJ TAK til energipark Højrup/Farris/Stepping og Ødis Bramdrup samt Vandværket i Ødis Bramdrup er bekymringen og modstanden primært mod vindmøllerne (støj, skyggekast og faldende ejendomsværdier) samt risikoen for forurening af drikkevandet (både fra vindmøller og solceller).

Afgrænsning af miljøkonsekvensrapporten

I forhold til miljøvurderingsrapportens indhold giver det fremsendte anledning til at rapporten vil uddybe flere punkter og herudover medtage emnerne: områdets tiltrækningsevne (risiko for affolkning), risiko for forurening (bl.a. PFAS fra vindmøller) og mulig vindturbulens.

De øvrige fremsendte emner og bemærkninger fra borgere og foreninger er alle emner, som miljøvurderingsrapporten i forvejen var fastlagt til at behandle.

Plandokumenterne

Til kommuneplantillæg og lokalplan giver det fremsendte ikke direkte anledning til nye emner i plandokumenternes bestemmelser. Men det lægger op til at styrke bestemmelserne om udformningen af afskærmende beplantning, adgangsvejene til området og muligheden for stiforbindelser gennem planområdet.

Bilag

Farris_Udsendt brev_Indkaldelse af ideer og forslag

Farris_Indkommet fra borgere og foreninger_Planafd_P&T dec.24

Oversigt over indkomne besvarelser_P&T_10-12-2024

Punkt 11: Godkendelse af Kolding Kommunes Fødevarerstrategi

21/8780

Resumé

Et udkast til Kolding Kommunes første fødevarerstrategi ”Sammen dyrker vi Kolding” har i starten af oktober 2024 været behandlet i henholdsvis Sundhed og Fritid samt Natur, Miljø og Klima med henblik på at sende forslaget til fødevarerstrategien til høring. Begge udvalg godkendte dette og efterfølgende har strategiudkastet været i offentlig høring i perioden 14. oktober til 11. november 2024. Under høringsperioden er der indkommet 3 eksterne høringssvar. Samtidig har der været en række interne dialoger, som har givet anledning til at foreslå justeringer i strategien. I denne sag behandles de indkomne høringssvar med henblik på endelig godkendelse af det tilpassede udkast til fødevarerstrategien.

Sagen behandles i

Sundhed og Fritid
Natur, Miljø og Klima
Økonomi og Strategi
Byrådet.

Forslag

Kommunaldirektøren og den konstituerede senior-, sundheds- og fritidsdirektør foreslår,

at de indkomne høringssvar drøftes,

at fødevarerstrategien godkendes med de foreslåede ændringer fra høringsperioden.

Beslutning Sundhed og Fritid den 28-01-2025

De indkomne høringssvar, inkl. spiras', blev drøftet.

Fødevarerstrategien blev indstillet til godkendelse med de foreslåede ændringer, som blev gennemgået på udvalgs mødet.

Fraværende:

Poul Fremmelev

Beslutning Natur, Miljø og Klima den 05-02-2025

De indkomne høringssvar blev drøftet.

Et flertal i Natur, Miljø og Klima (udvalget med undtagelse af Freddy Christensen (V)) indstiller Fødevarerstrategien til godkendelse med de foreslåede ændringer, som blev gennemgået på udvalgs mødet.

Et mindretal (Freddy Christensen (V)) stemte hverken for eller imod.

Sagsfremstilling

Som deltager i EU-projektet FUSILLI, har kommunen forpligtet sig til at arbejde med at skabe en bæredygtig omstilling af fødevarer systemet. En af de primære leverancer til projektet er en fødevarerstrategi, som skal være med til at sikre forankring og sætte en retning for det fødevarer system, vi ønsker at skabe. Fødevarerstrategien er den første helhedsorienterede fødevarerstrategi i Danmark, som forholder sig til hele systemet og synergiene på tværs. Med en holistisk tilgang til fødevarer systemet, spiller fødevarerstrategien ind i mange af kommunens strategiske dagsordener, og er dermed en vigtig løftestang til implementeringen af kommunens Bæredygtighedspolitik, Sundhedspolitik og Klimahandleplan.

Fødevarerstrategien er udarbejdet i samarbejde med Koldings Fødevareråd og andre fødevareraktører. Processen har også involveret borgere, Bæredygtighedsprogramgruppen og direktionen.

Med fødevarerstrategien ønsker kommunen at opnå nedenstående mål:

- Skabe et bæredygtigt fødevarer system
- Fremme sundhed og trivsel
- Opbygge lokal styrkeposition og robuste værdikæder for fødevarer

Fødevarerstrategien peger på 4 arbejdsspør som omdrejningspunkt for at igangsætte en bæredygtig transformation af Koldings fødevarerstrategi:

- Viden omkring bæredygtig madkultur og maddannelse
- Bæredygtig produktion og forbrug
- Sunde og bæredygtige offentlige måltider
- Samskabt styring og partnerskaber

Under hvert arbejdsspør er der en liste af intentioner, som bliver afsat for de handlingsplaner, som skal udarbejdes på baggrund af fødevarerstrategien. Kommunens rolle og ansvarsområder vil blive nærmere præciseret i den efterfølgende proces, når der skal udarbejdes handlingsplaner i forlængelse af fødevarerstrategien.

Som en del af den nye Fødevarerstilling er der allerede allokeret ressourcer til at udarbejde handlingsplanerne og den videre proces for implementering. For at synliggøre den videre udviklings- og implementeringsproces af strategien, er der vedlagt et udkast til et roadmap for perioden 2025-27. Derudover er der indhentet fondsmidler til specifikke tiltag, f.eks. er der to nye projekter i pipeline til en samlet værdi af 1.5 mio. kr., som kommer til at løbe fra 2025-27.

Et udkast til Kolding Kommunes første fødevarerstrategi ”Sammen dyrker vi Kolding” har været i offentlig høring i perioden 14. oktober til 11. november 2024. Under høringsperioden er der indkommet 3 eksterne høringssvar. Der har desuden været en række interne dialoger, som har givet anledning til at foreslå en række justeringer af fødevarerstrategien.

I denne sag behandles de indkomne høringssvar med henblik på endelig godkendelse af det tilpassede udkast til fødevarerstrategien (vedhæftet).

Opsamling af input fra høringsfasen samt udkast til den endelige fødevarerstrategi er vedlagt som bilag.

Ophæng til politikker, strategier m.m.

Nationalt:

- Aftale om et grønt Danmark (Grøn trepartsaftale)
- Aftale om grøn omstilling af landbruget
- Handlingsplan for plantebaserede fødevarer
- National Madspiltsstrategi
- Affaldsdirektivet
- Planternes styrkeposition
- Fødevarerstyrelsens Kost- og klimaråd

Lokalt:

- Byrådets arbejdsgrundlag
- Klimahandleplan
- Sundhedspolitik
- Bæredygtighedspolitik
- Biodiversitetsstrategi
- Indkøbs- og ressourcestrategi
- Affaldsplan.

Bilag

Fødevarerstrategi_

Input fra høringsprocessen_Koldings Fødevarerstrategi_ekstern

Høringssvar Borger 1

Høringssvar Borger 2

Høringssvar Borger 3

Høringsvar_Spiras

Fødevarestrategi_Roadmap

Punkt 12: Orientering om problemer for åens bådere i forbindelse med pumpe- og sluseprojektet

25/478

Resumé

Medlem af udvalget Natur, Miljø og Klima, Mølle Lykke Nielsen (O) har anmodet om at få et punkt optaget på Natur, Miljø og Klimas dagsorden.

Punktet omhandler en orientering om problemer for åens bådere i forbindelse med pumpe- og sluseprojektet.

Sagen behandles i

Natur, Miljø og Klima.

Forslag

Kommunaldirektøren foreslår,

at det af Mølle Lykke Nielsen (O) fremsatte forslag drøftes.

Beslutning Natur, Miljø og Klima den 05-02-2025

Drøftet.

Tilføjelse til sagsfremstilling

Baggrund:

Medlem af udvalget Natur, Miljø og Klima, Mølle Lykke Nielsen (O) har – på baggrund af en borgerhenvendelse - anmodet om, at få optaget et punkt på Natur, Miljø og Klimas dagsorden.

Mølle Lykke Nielsen (O) ønsker, at udvalget får en orientering om de problemer, der er opstået for åens bådere i forbindelse med opførelsen af pumpe- sluseprojektet ved Kolding Å.

Bl.a. har pilotering og støbning bevirket, at åens udløb er sandet til, så det ikke er muligt at komme ud af åen for de fiske- og fritidsbåde, der ligger i åen.

Desuden er der langsom afvanding af å-systemet, trods meget lav vandstand i fjorden.

Forvaltningens bemærkninger:

Forvaltningen vil på mødet give en orientering om dette.

Punkt 13: Deltagelse i ekstraordinære aktiviteter

Resumé

Deltagelse i ekstraordinære aktiviteter.

Sagen behandles i

Natur, Miljø og Klima.

Forslag

Kommunaldirektøren foreslår,

at Natur, Miljø og Klima drøfter, om der er behov for, at et eller flere medlemmer af udvalget varetager andre kommunale hverv.

Beslutning Natur, Miljø og Klima den 05-02-2025

Godkendt.

Sagsfremstilling

Det fremgår af Kolding Kommunes Regulativ om Vederlag og godtgørelse til Byrådets medlemmer, punkt 2, at der kan tillægges erstatning for tabt arbejdsfortjeneste for varetagelse af andre kommunale hverv, når deltagelsen sker efter anmodning fra Byrådet eller et af Byrådets udvalg, på grund af en protokolleret beslutning.

Aktivitet:

24.+25. april 2025 - KL's Klima & Miljø Topmøde 2025 i Aalborg

Punkt 14: Orienteringspunkter

Resumé

På mødet orienteres om nyt fra By-og Fællesforvaltningen inden for udvalgets område.

Sagen behandles i

Natur, Miljø og Klima.

Forslag

Kommunaldirektøren foreslår,

at orienteringen tages til efterretning.

Beslutning Natur, Miljø og Klima den 05-02-2025

Godkendt.

Sagsfremstilling

Der gives en orientering om:

BNBO – status på opgaven
Kolding Lufthavn – nabomøde
Kommunikation

Der kan ikke træffes beslutning under punktet, fordi det kun er et orienteringspunkt.

Punkt 15: Orientering fra formanden

Resumé

Orientering fra formanden.

Sagen behandles i

Natur, Miljø og Klima.

Beslutning Natur, Miljø og Klima den 05-02-2025

Godkendt.

Punkt 16: Underskriftsside

Resumé

Udvalget skal godkende referatet.

Dette gøres ved, at hvert medlem, der har deltaget i mødet, underskriver ved at trykke på ”Godkendt” i sagen Underskriftsside.

Sagen behandles i

Natur, Miljø og Klima.