

REFERAT Natur, Miljø og Klima d. 09-11-2022

Mødedato Onsdag d. 09. november 2022 kl. 13:00

Mødested Mødelokale 1.2 Vest

Mødedeltagere Jørn Chemnitz, Filip Bekic Bladt, Freddy Christensen, Jonathan Dyring Løvbom, Mads Kloppenborg-Skrumsager, Molle Lykke Nielsen, Ole Alsted

Indholdsfortegnelse

Naturens tilstand 2022 - kvaliteten i den beskyttede natur i Kolding Kommune.....	3
Naturpark Lillebælt - godkendelse af naturparkplan for perioden 2023-2027.....	7
Godkendelse af administrationsgrundlag for behandling af sager om kystbeskyttelse.....	11
Status på implementering af risikostyringsplan.....	16
Boringsnære beskyttelsesområder (BNBO) - Hejls Vandværk.....	19
Boringsnære beskyttelsesområder (BNBO) - Ødis-Bramdrup Vandværk.....	22
Konsekvenser af budget 2023, anlæg og drift for ikke medtagne ændringsforslag.....	26
Konsekvenser af budget 2023, budgetposter medtaget i det vedtagne budget 2023.....	29
Bevillingskorrektioner pr. 30. september 2022 for Natur, Miljø og Klima.....	31
Natur, Miljø og Klimas politikområder, overførsler af rådighedsbeløb fra 2022 til 2023.....	34
Deltagelse i ekstraordinære aktiviteter.....	37
Orienteringspunkter.....	38
Orientering fra formanden.....	39
Underskriftsark.....	40

Punkt 1: Naturens tilstand 2022 - kvaliteten i den beskyttede natur i Kolding Kommune

22/29560

Resumé

Det er et mål i den nyligt vedtagne biodiversitetsstrategi, at færdiggøre og offentliggøre tilstandsvurderingen af de beskyttede naturarealer i kommunen. Denne tilstandsvurdering er nu gennemført og klar til offentliggørelse på kommunens hjemmeside i form af statusrapporten – Naturens tilstand i Kolding Kommune (bilag på sagen).

Statusrapporten præsenterer resultatet af tilstandsvurderingen og målsætningen af den beskyttede natur i kommunen. Desuden indeholder rapporten en kort opsamling af, hvordan kommunen ønsker at prioritere indsatsen med at sikre naturværdierne i den lysåbne, beskyttede natur. Principper og mål for denne prioritering er fastlagt i kommunens biodiversitetsstrategi og naturkvalitetsplan.

Statusrapporten udgør, sammen med løbende ny viden om sjældne arter i kommunens beskyttede natur, et vigtigt grundlag for det videre arbejde med at sikre de mest værdifulde levesteder i den beskyttede natur, jævnfør kommunens biodiversitetsstrategi.

Sagen behandles i

Natur, Miljø og Klima.

Forslag

By- og udviklingsdirektøren foreslår,

at statusrapporten tages til efterretning.

Beslutning Natur, Miljø og Klima den 09-11-2022

Godkendt.

Sagsfremstilling

Byrådet vedtog i april 2022 en Biodiversitetsstrategi, som er en overordnet strategi, der omfatter al natur og alle arter i kommunen – både den natur, der er beskyttet efter naturbeskyttelsesloven (som enge, moser, overdrev, heder, søer og en række vandløb) og andre naturområder som skovene, Kolding Fjord og Lillebælt.

Herudover har kommunen en gældende Naturkvalitetsplan, som udstikker en række overordnede retningslinjer for administrationen af den beskyttede natur samt prioriteringen af naturforvaltningsindsatsen for denne. Naturkvalitetsplanen er vedtaget i 2013.

Miljøtilstanden og miljømålsætningerne for kommunens vandløb, Kolding Inderfjord, Yderfjord og Lillebælt fremgår af statens vandområdeplaner. Vandområdeplan nr. 3 forventes at blive vedtaget i december 2022.

Et af den nyligt vedtagne biodiversitetsstrategis konkrete mål er at færdiggøre og offentliggøre tilstandsvurderingen af de beskyttede naturarealer i kommunen. Formålet er at lokalisere de mest værdifulde levesteder i den lysåbne natur.

Naturkvalitetsplanen fra 2013 beskriver, at der skulle følges op med omfattende feltregistreringer af de beskyttede naturarealer. Efterfølgende skulle foretages en tilstandsvurdering og målsætning af alle områderne samt udarbejdes en statusrapport med resultaterne af indsatsen.

Feltregistreringen af de beskyttede naturarealer er nu gennemført, så alle arealerne med undtagelse af søer og vandhuller er besigtiget minimum én gang. Der er foretaget registrering af de beskyttede naturtyper i skov, som er omfattet af naturbeskyttelseslovens § 3, mens der ikke er foretaget systematisk registrering af den øvrige skovnatur.

Tilstandsvurderingen er ligeledes gennemført, så naturværdien er vurderet for de enkelte, beskyttede naturarealer. Og endelig er der sat en målsætning for naturværdiens udvikling for hvert areal.

Resultaterne af det samlede arbejde med registrering, værdisætning og målsætning af de beskyttede naturarealer for hele kommunen er samlet og præsenteres i vedlagte statusrapport: ”Naturens tilstand i Kolding Kommune, november 2022” Se bilag 1.

Sammenhængen til kommunens biodiversitetsstrategi

Såvel biodiversitetsstrategiens som naturkvalitetsplanens målsætninger angiver, at de mest værdifulde levesteder i beskyttet natur skal sikres gennem dialog og frivillige plejeaftaler med lodsejerne. Herudover indeholder biodiversitetsstrategien et ekstra lag af prioritering, idet strategien identificerer en række større såkaldte kerneområder for biodiversitet, hvor biodiversiteten er særligt høj, og hvor indsatsen således skal prioriteres særligt.

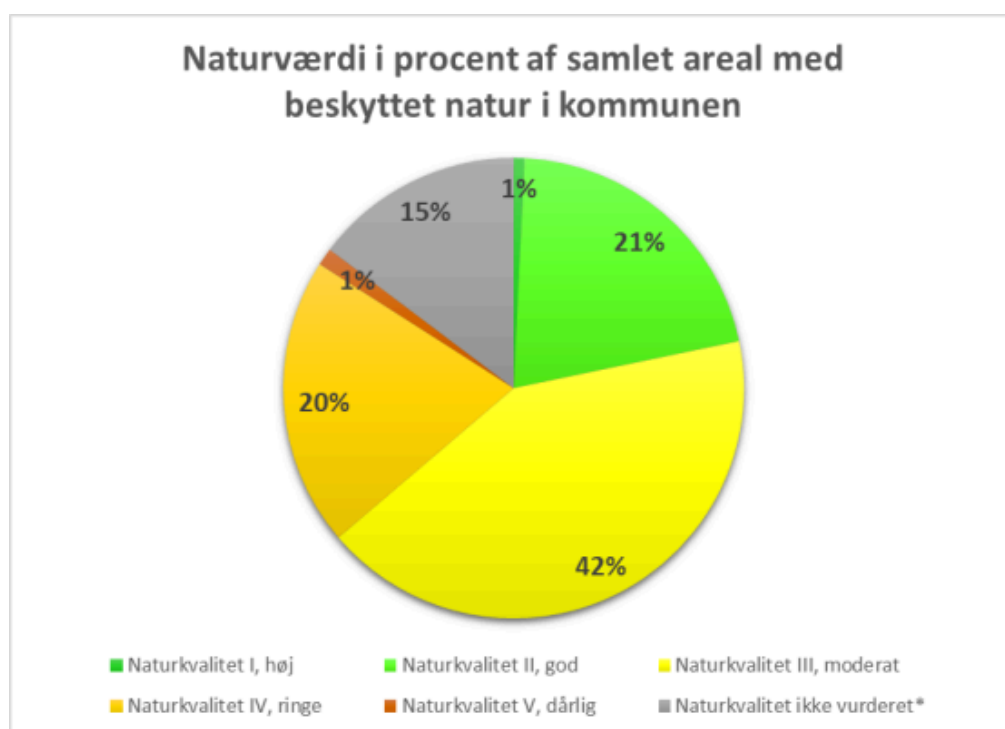
Tilstandsvurderingen af de beskyttede naturområder, som i naturkvalitetsplanlægningen benævnes naturværdi, er beregnet på baggrund af botaniske kriterier efter den nationale skala. I biodiversitetsstrategiens identificering af kerneområder for biodiversitet indgår, ud over planteregistreringer, også registreringer for øvrige rødlistearter, såsom svampe og insekter.

Status for naturtilstanden i den beskyttede natur

I forbindelse med naturkvalitetsplanarbejdet er alle lokaliteter med beskyttet natur (med undtagelse af søer og vandhuller) blevet besigtiget. Arealerne er på baggrund af informationer om artsindhold og fysisk struktur værdisat efter en 5-trins skala (med kategorierne høj, god, moderat, ringe og dårlig naturværdi). Værdisætningen er sket efter en national skala, der er udviklet af National Center for Miljø og Energi under Aarhus Universitet.

På figuren nedenfor ses den procentvise fordeling af værdisætningen for det samlede areal med beskyttet natur i Kolding Kommune. Som det fremgår, er kun 1 % af kommunens beskyttede natur vurderet at være af højeste naturkvalitet. 20 % er vurderet at være af god naturkvalitet.

Der er 21 % af den beskyttede natur, som er vurderet at være af enten ringe eller dårlig naturkvalitet. 42 % er af moderat naturkvalitet. Naturværdien er ikke vurderet for 15 % af arealet med beskyttet natur. Her er primært tale om søer og vandhuller, der ikke er blevet besigtiget jf. nedenstående figur.



Figur 1. Naturværdi i procent af samlet areal med beskyttet natur i kommunen.

Feltregistreringen og tilstandsvurderingen af de beskyttede naturarealer giver et bedre grundlag for administrationen af beskyttet natur. Men først og fremmest giver det et tydeligere billede af, hvor der skal sættes ind, hvis man vil sikre arter og levesteder i de beskyttede naturområder, som har god naturværdi.

Status for de enkelte områder kan ses på kortet på side 8 i den vedhæftede statusrapport. Generelt er de høje naturværdier i den beskyttede natur for en stor del koncentreret i kerneområderne for biodiversitet, som er identificeret og prioriteret i kommunens biodiversitetsstrategi. Enkelte, større naturområder uden for disse lokaliseres også i rapporten som værdifulde levesteder, som kommunen bør have fokus på at sikre.

Målsætning og prioritering af naturforvaltningsindsatsen

Det bærende princip for Kommunens forvaltningsindsats er - som beskrevet i naturkvalitetsplanen samt i biodiversitetsstrategien - at sikre biodiversiteten dér, hvor den er. Det vil sige dér, hvor biodiversiteten er højest og naturværdierne dermed størst.

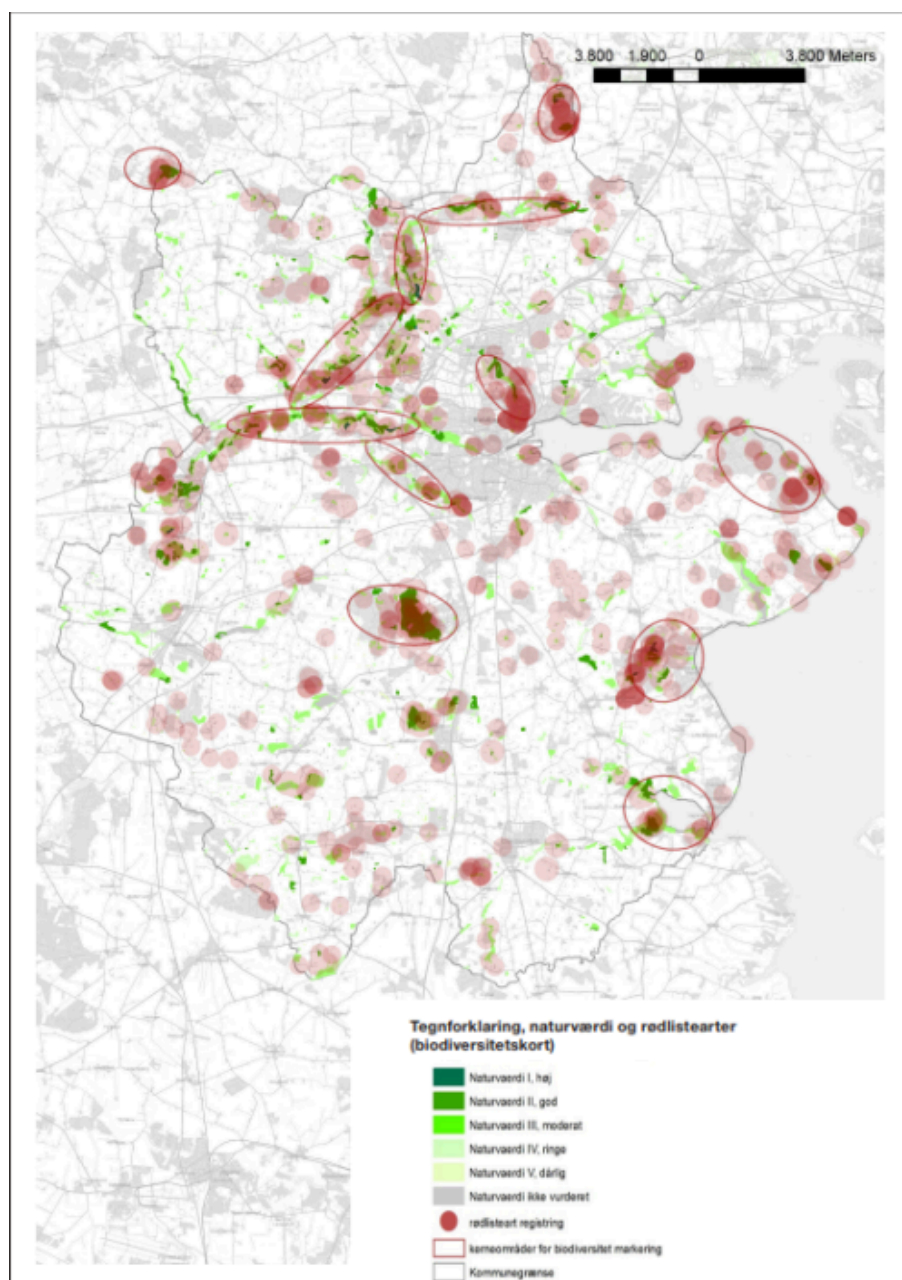
Der er sat en målsætning for naturkvaliteten for det enkelte areal. Målsætningen har betydning for, hvordan kommunen prioriterer en aktiv naturplejeindsats på det enkelte areal samt, hvordan der administreres i sagsbehandling.

Et af biodiversitetsstrategiens konkrete mål er at sikre de mest værdifulde levesteder i terrestrisk, beskyttet natur ved at kontakte lodsejerne med henblik på at sikre hensigtsmæssig pleje gennem dialog, frivillige aftaler og evt. økonomisk bidrag til for eksempel hegnssætning.

Færdiggørelsen af tilstandsvurderingen giver nu kommunen et samlet overblik over hvilke beskyttede naturarealer, der har høj og god naturværdi.

Arbejdet med at sikre de mest værdifulde levesteder vil tage udgangspunkt i de naturområder, som har den højeste tilstandsvurdering og målsætning i statusrapporten, og kan desuden blive suppleret med yderligere viden om forekomst af truede arter. Biodiversitetsstrategien prioriterer i første omgang indsatsen inden for kerneområderne for biodiversitet, så det vil være her, forvaltningen vil have fokus i første omgang. Disse områder ses som en rød cirkel på nedenstående kort.

Da det ligeledes er et mål i kommunens biodiversitetsstrategi at skabe mere natur og mere sammenhængende kerneområder for biodiversitet, kan det også samtidig være relevant at arbejde med aftaler om ekstensivering og udlægning af ny natur i tilstødning til de enkelte områder med høj naturkvalitet.



Figur 2. Biodiversitetskort for Kolding kommune.

Ved at sikre naturværdien på arealer med høj naturværdi og ved at forhøje naturtilstanden på øvrige naturarealer bliver kommunens naturkapitalindeks højere. Udlægning af ny natur i randzonen til eksisterende natur og mere sammenhæng mellem naturarealer bidrager ligeledes naturkapitalen. Dette vil forhåbentlig bidrage til at Kolding Kommune om nogle år vil rangere højere på listen over kommunernes naturkapitalindeks.

Statusrapporten vil, sammen med et kortlink, hvor lodsejere kan se naturtilstanden for deres naturområder, blive offentliggjort på kommunens hjemmeside <https://www.kolding.dk/borger/miljo-natur-og-klima/naturomrader-og-naturprojekter/naturkvalitetsplan/>

Arbejdet fremadrettet

At sikre de mest værdifulde levesteder i den beskyttede natur via dialog og facilitering af pleje er en stor opgave. Kommunen har i forvejen et godt, frivilligt samarbejde med en del af de private lodsejere, som ejer naturområder med høj naturværdi, men for en stor del af de højest værdisatte naturområder er status for arealernes anvendelse og pleje ikke kendt af Kommunen.

På budget 2023 og ud i årene er der afsat midler til, at forvaltningen målrettet kan arbejde med indsatser for at implementere biodiversitetsstrategiens mål, i vandløb, i havmiljøet, i skovene og de beskyttede naturområder. Dette vil bl.a. omfatte kontakt til lodsejere med beskyttet natur af god naturværdi - i første omgang inden for kerneområderne for biodiversitet, hvor hovedparten af naturområderne med god naturværdi ligger.

Kommunens indsats med at sikre naturtilstanden på de enkelte naturarealer sker via frivilligt samarbejde med de private lodsejere, som ejer arealerne. Naturværdierne sikres og forbedres ved at pleje arealerne med rydning, afgræsning eller høslæt samt ved at udlægge mere natur i randområderne og få flere mindre naturarealer til at blive mere sammenhængende.

Bilag

Naturens tilstand i Kolding Kommune_nov_2022_endelig.pdf

Punkt 2: Naturpark Lillebælt - godkendelse af naturparkplan for perioden 2023-2027

22/8635

Resumé

Sammen skaber vi en naturpark med en natur i balance fyldt med et hav af oplevelser. Dette er Naturpark Lillebælts mission.

Naturpark Lillebælt fik i december 2017 mærket Dansk Naturpark. Mærkningen gælder for en femårig periode. Naturpark Lillebælts nuværende mærkning som dansk naturpark udløber således med udgangen af 2022.

For at kunne fortsætte som Dansk Naturpark skal naturparken ansøge Friluftsrådet om fornyet mærkning for den kommende femårige periode. Et af kriterierne for, at naturparken kan få mærket som Dansk Naturpark er, at der skal foreligge en politisk godkendt naturparkplan, der beskriver, hvad naturparken vil arbejde for i den kommende femårige planperiode.

Et udkast til naturparkplan har i perioden 5. maj - 30. juni 2022 været i otte ugers offentlig høring. Der indkom 70 høringssvar, hvoraf nogle gav anledning til mindre justeringer og tilføjelser til planen, som nu er klar til endelig vedtagelse i byrådene i de tre samarbejdskommuner – Fredericia, Middelfart og Kolding, hvilket foregår inden for samme måned.

Høringssvarene har primært indeholdt forslag til helt konkrete projekter og forslag om at de lokale biblioteker anvendes som en del af formidlingen af Naturpark Lillebælt, at der sættes mere fokus på plast i havet, at Naturparken faciliterer debatter om havmiljøet samt samarbejder med handicaporganisationerne om handicappedes muligheder for oplevelser i naturen.

Hvidbog med bemærkninger, en oversigt over samtlige høringssvar og tilrettet naturparkplan for Naturpark Lillebælt 2023-2027 fremgår af bilag.

Sagen behandles i

Natur, Miljø og Klima
Økonomi og Strategi
Byrådet.

Forslag

By- og udviklingsdirektøren foreslår,

at naturparkplanen for Naturpark Lillebælt, 2023-2027 vedtages,

at naturparksekretariatet ansøger Friluftsrådet om fornyet mærkning som Dansk Naturpark.

Beslutning Natur, Miljø og Klima den 09-11-2022

Indstilles til godkendelse.

Sagsfremstilling

Naturpark Lillebælt, der er et samarbejde mellem Fredericia, Middelfart og Kolding Kommuner, fik mærket som Dansk Naturpark i december 2017. Mærkningsordningen administreres af Friluftsrådet, og mærkningen gælder for fem år ad gangen.

Naturpark Lillebælts nuværende mærkning som Dansk Naturpark udløber således med udgangen af 2022. For at kunne fortsætte som Dansk Naturpark skal naturparken ansøge Friluftsrådet om fornyet mærkning for den kommende femårige periode.

Et af kriterierne for at naturparken kan få mærket som Dansk Naturpark er, at der skal foreligge en politisk godkendt naturparkplan, der beskriver, hvad naturparken vil arbejde for i den kommende femårige planperiode. Det er et krav fra Friluftsrådets side, at naturparkplanen skal dække temaerne natur, kulturarv, friluftsliv, formidling, turisme og erhverv.

Naturparkplanen er resultatet af dels en indledende workshop for Naturparkrådet og dels en idégenereringsfase hos fagkollegaer og samarbejdspartnere.

Naturparkrådet, der er et rådgivende organ for naturparken, består af repræsentanter fra forskellige interesseorganisationer på tværs af bæltet. De peger på, at det er den unikke natur i og ved Lillebælt, der skal være naturparkens kerne og udgangspunkt for gode oplevelser, friluftsliv og formidling.

Et udkast til naturparkplan har været i otte ugers offentlig høring fra 5. maj - 30. juni 2022. Der blev i perioden holdt et fælles høringsmøde, den 14. juni 2022 i Fredericia. I høringsperioden indkom 70 høringssvar. Se bilag 1, der er en hvidbog med høringssvar og bemærkninger.

Høringssvarene gav anledning til mindre justeringer, tilføjelser til allerede planlagte projekter og indsatser og idéer til nye indsatser og projekter.

Her kan særligt fremhæves følgende forslag, der er medtaget i planen;

- De lokale biblioteker anvendes som en del af formidlingen af den maritime kystkultur.
- Virksomhedssamarbejdet udvides til også at omfatte konkrete aftaler og samarbejder med landbrugserhvervet og spildevandselskaberne.
- Partnere for et bælt i balance får større fokus på plast i havet.
- Naturparken skal facilitere debatter om havmiljøet, eks. baseret på nyeste viden og i samarbejder med forskere.
- Natur for alle, et projekt, der i samarbejde med handicaporganisationerne skaber større synlighed om handicappedes muligheder for oplevelser i naturen.

Naturparkplanen, som beskriver, hvad naturparken vil arbejde med i perioden 2023 til 2027 er således blevet rettet til i forhold til de indkomne høringssvar, og er af naturparkens forretningsudvalg indstillet til endelig vedtagelse i byrådene i de tre kommuner. Se bilag 2, som er den tilrettede plan, der indstilles til endelig godkendelse.

Som det fremgår af planen så har Naturpark Lillebælt følgende mission og vision: ”Sammen skaber vi en naturpark med en natur i balance fyldt med et hav af gode oplevelser.”

I 2027 er Naturpark Lillebælt:

- Kendt for sin enestående marine og kystnære natur symboliseret ved marsvinet.
- Hjemsted for en stolt lokal identitet båret af frivilligt samarbejde om at formidle, forbedre og udvikle vores natur over og under vand, friluftsliv, turisme, lokale erhverv og kulturhistorien.
- Spydspids for formidling af viden om og glæde ved naturen og landskabet gennem nytænkende læringsoplevelser og forskning.

Planen indeholder desuden en oversigt over konkrete projekter og indsatser, der viser de særlige tiltag, naturparken vil gennemføre og som vil være med til at forbedre naturen under og over havet, samt give borgere og turister i de tre kommuner nye og gode oplevelser. Oversigten er ikke udtømmende, idet der kan komme nye projektideer til undervejs i planperioden. I sidste planperiode har sekretariatet for Naturparken erfaret, at det er vigtigt at give plads til nye projekter, der opstår i samarbejde med de forskellige interessenter og partnere.

Af planlagte projekter, der er beskrevet i planen, kan følgende fremhæves:

- *Indsatser for særlige arter både i vandet og på land.* Nuværende ålegræsforekomster kortlægges og der plantes nye ålegræshaver sammen med frivillige. Der planlægges også en indsats for ålen. Der udsættes allerede åleyngel i bl.a. Gudsømmølle Å i Kolding kommune. Det planlægges at opsætte marine kadaverpladser, der er fastspændte indelukkede bure med en bestemt maskestørrelse. Kadaverburene er tænkt som foderpladser for ålene.

Med baggrund i erfaring fra Fredericia Kommune vil der i naturparken blive arbejdet med forbedringer eller nyetablering af ynglesteder for padder, tudser mv.

- *Ny natur ved Eltang Vig.* Ved Eltang Vig ligger store, lavtliggende områder, der i dag drives som landbrug. Området er kommunalt ejet. Forpagtningen af lavbundsarealerne opsiges, og der igangsættes afgræsning med henblik på at få genskabt området som natur.
- *Synliggørelse af Lillebælt som bosted og transportvej.* I samarbejde med Langeland Museum vil naturparken producere undervandsfilm af oversvømmede stenalderboplads, vrag, pælespæringer m.m. i Lillebælt. Filmene

skal kobles til tidligere fund og udstillede genstande og samlet give fortællingen om Lillebælt som bosted og transportvej. Projektet er en del af Bælt i Balanceprojektet.

- *Formidling af Lillebælts åleeventyr.* Tidligere var Kolding centrum for et åleeventyr i Lillebælt. Fortællingen om de lokale fiskemiljøer, ålekvaser, ålegårde og åleeksport vil blive formidlet. Projektet er en del af Bælt i Balanceprojektet.
- *Flydende oplevelses-/formidlingspram.* Livet under overfladen i Lillebælt er svært tilgængeligt for de fleste. Derfor ønsker Naturpark Lillebælt at designe en oplevelses- og formidlingspram. På prammen åbnes Lillebælts verden, så den bliver tilgængelig og nærværende for alle. Prammen skal fungere som en platform, der ligger på kanten mellem land og vand. Prammen skal være stedet, hvor mennesker og Lillebælt mødes hele året og være et fortællerum ved kysten om havet. Prammen skal kunne trækkes rundt med slæbebåd til de forskellige havne i naturparken og binde kysterne sammen. I Kolding planlægges det at placere anløbsbroen for prammen i den kommende Marina City.

I naturparkens første planperiode, 2018-2022, er der blevet arbejdet med en lang række projekter og tiltag, der alle har opnået gode resultater for Naturpark Lillebælt. Her kan særligt fremhæves:

- *Bælt i Balance* med fokus på hav- og kystmiljøet ved Lillebælt. Projektet omfatter både forskning, forbedring, formidling og friluftsliv. Det er et femårigt projekt, drevet af de tre kommuner i samarbejde med forskningsinstitutioner og frivillige og med støtte fra to fonde. Projektet løber til og med 2025.
- Som en del af projektet er der i indeværende planperiode indgået aftale med lokale erhvervsfiskere om fangst af krabber. Og for nyligt er der opsat 56 biohuts forskellige steder i naturparken, der skal skabe gode opvækstmuligheder for fiskeyngel.
- *Naturrum.* Et i hver kommune; Kanalbyen i Fredericia, Røjle Klint i Middelfart og Solkær Enge i Kolding. Her har fokus været at understøtte naturformidling og friluftsliv med udgangspunkt i det lokale særpræg. Der har været arbejdet med at skabe sammenhæng mellem de tre naturrum og Naturpark Lillebælt ved, at der er arbejdet med fælles identitet ved valg af materialer, arkitektur og formidling. Det første naturrum, ved kajkanten i Kanalbyen, er etableret i 2021 som en marsvin-udsigtspost. De to øvrige naturrum forventes etableret senest med udgangen af 2023.
- *Historiske ruter.* I samarbejde med kulturarvsinstitutionerne er der udviklet fire historiske ruter med fortællinger om Lillebælt i krig, fortællinger om den maritime kystkultur og fortællinger om tro, ritualer og magt i fortiden.
- *Guidede ture og events.* Naturparken har hvert år arrangeret minimum 36 naturvejlederture med en kombineret land-, kultur- og havformidling. Lillebælts hemmeligheder er et årligt arrangement, som på skift holdes i en af de tre kommuner. Her bliver publikum præsenteret for livet på det lave vand og får mulighed for selv at fornemme, mærke og røre det, der lever i Lillebælt.
- *Lokale guider.* Naturparken har oprettet et korps af lokale guider, der hver især formidler deres egne specielle interesseområder og dermed giver naturparkens beboere og gæster nogle helt specielle og personligt prægede oplevelser.
- *Undervisning.* Naturparken har udviklet syv case-orienterede undervisningsforløb, der passer til folkeskolens fællesfaglige fokusforløb for udskolingen. Skolerne har mulighed for at låne grej til alle forløb, at få hjælp af naturvejlederne og at tilpasse forløbene, så de passer til lige netop deres klasse. Forløbene kan også tilpasses til og bruges af mellemtrin og ungdomsuddannelser.
- *Partnere for et bælt i balance.* Naturparken har etableret et partnerskab for turisme- og oplevelsesaktører (erhvervs partnere), som bakker op om et manifest og fælles kriterier og med et mål om at finde en balance mellem at benytte og beskytte. Partnerne bidrager på hver deres måde til 3 konkrete indsatser, som er med til at få bæltet i balance. De 3 indsatser er: Nak og æd en krabbe, Støt marsvin og Affaldsfri Lillebælt. Indsatserne har indtil december 2021 resulteret i, at partnerne på et halvt år har indsamlet over 16.000 kr. til deres marsvinefond, fjernet over 3.000 kg. skrald fra naturen omkring Lillebælt, og afsat 175 kg. krabber, som bliver forarbejdet til lokale madoplevelser.

Økonomi

Det grundlæggende budget til deltagelse i Naturpark Lillebælt-samarbejdet er på plads. I september 2020 blev Destination Lillebælt imidlertid lukket. De tidligere ressourcer og kompetencer inden for turisme og erhverv, som Naturpark Lillebælt kunne trække på i Destination Lillebælt, manglede derfor. Der var desuden behov for at styrke sekretariatsfunktionen med en halv normering på grund af et koordineringsbehov af flere erhvervs partnere, flere frivillige og flere projekter.

Naturpark Lillebælt-projektet blev derfor tilført 310.000 kr. i 2022 og 2023 fra coronamidler. Fra 2024 mangler denne bevilling. Forvaltningen fremsendte derfor et ændringsforslag til budgetforhandlingerne for 2023. Forslaget blev imidlertid ikke prioriteret, så derfor vil forvaltningen fremsende nyt ændringsforslag til budgetforhandlingerne for 2024.

Bilag

Hvidbog med bemærkninger

Bilag til hvidbog - samlede høringsvar

Punkt 3: Godkendelse af administrationsgrundlag for behandling af sager om kystbeskyttelse

22/28909

Resumé

Administrationsgrundlaget og retningslinjerne skal danne grundlaget for Kolding Kommunes vurdering af ansøgninger om tilladelse til kystbeskyttelse og vejlede borgere, der ønsker at søge om tilladelse til kystbeskyttelse. Retningslinjerne uddyber og beskriver det råderum, som kommunen kan anvende inden for rammerne af kystbeskyttelsesloven.

Retningslinjerne skal sikre, at anlæg kun placeres, hvor der er et reelt væsentligt behov og at de er af teknisk god kvalitet. Samtidig skal kysternes landskab og naturen belastes mindst muligt og anlægget må ikke skade andre ejendomme eller forhindre den frie adgang langs kysten. Fælles helhedsprojekter giver de bedste løsninger og foretrækkes.

Et forslag til administrationsgrundlag blev drøftet i Natur, Miljø og Klima på møde den 12. oktober 2022.

Sagen behandles i

Natur, Miljø og Klima.

Forslag

By-og udviklingsdirektøren foreslår,

at administrationsgrundlaget med tilhørende retningslinjer godkendes.

Beslutning Natur, Miljø og Klima den 09-11-2022

Godkendt.

Sagsfremstilling

Kommunerne overtog den 1. september 2018 myndighedsrollen fra Kystdirektoratet vedrørende ansøgninger om tilladelse til kystbeskyttelse. Forvaltningen har derfor udarbejdet et forslag til administrationsgrundlag og en række retningslinjer for opgaven. Forslaget blev drøftet i Natur, Miljø og Klima på møde den 12. oktober 2022.

Formålet med det vedlagte administrationsgrundlag er at beskrive Kolding Kommunes behandling af ansøgninger om kystbeskyttelse og beskrive retningslinjerne, som danner grundlaget for, hvordan ansøgninger vurderes. Administrationsgrundlaget inklusiv retningslinjer er i sin helhed vedlagt som bilag 1.

Administrationsgrundlag og retningslinjer lægges efter godkendelse på kommunens hjemmeside, så ansøgere og rådgivere har mulighed for at anvende dem ved udarbejdelse af ansøgninger.

Sagsfremstillingen er opbygget sådan, at der indledes med hvad kystbeskyttelse er og kort om de hensyn, der skal varetages efter kystbeskyttelsesloven. Herefter beskrives de faktiske forhold langs kysten i Kolding kommune samt forvaltningens vurdering heraf og til sidst retningslinjerne.

HVAD ER KYSTBESKYTTELSE

Kystbeskyttelse er foranstaltninger, som beskytter mod erosion eller oversvømmelse fra havet, fjorde eller andre dele af søterritoriet, eksempelvis kystfodring, skråningsbeskyttelse, høfder, bølgebrydere, diger eller højvandsmure. Valg af metode afhænger bl.a. af, om kystbeskyttelsen skal forebygge erosion, oversvømmelse eller begge dele.

Ofte omtales metoder til kystbeskyttelse som værende henholdsvis aktiv kystbeskyttelse eller passiv kystbeskyttelse. Aktiv kystbeskyttelse, kan være sandfodring eller ralfodring, hvor der løbende udlægges materiale på kysten, som skaber en buffer, hvori den naturlige erosion kan finde sted.

Passiv kystbeskyttelse er eksempelvis skråningsbeskyttelse, høfder eller bølgebrydere. Det virker ved at bremse sedimenttransporten langs kysten eller bremse nedbrydningen af kystprofilen og tilfører dermed ikke nyt sediment til kysten, men omfordeler alene det allerede tilstedeværende materiale. Det materiale, som den passive kystbeskyttelse fastholder, vil derfor mangle på kyststrækningen nedstrøms for anlægget. Passiv kystbeskyttelse vil medføre, at erosionen kun reduceres lokalt, mens erosionen forstærkes andre steder.

Et alternativ til de passive kystbeskyttelsesplaner er naturbaseret kystbeskyttelse. Det grundlæggende princip bag naturbaseret kystbeskyttelse er, at kystbeskyttelsen arbejder med kystens naturlige dynamik. Eksempler på naturbaseret kystbeskyttelse er kystfodring og lavt tilbagetrukket dige. Fordelene ved naturbaseret kystbeskyttelse er bl.a., at kystlandskabet fortsat er attraktivt som rekreativt område og der tages hensyn til det naturlige dyre- og planteliv samt biodiversiteten i kystområderne. Naturbaseret kystbeskyttelse er generelt i stand til at varetage flere hensyn i kystbeskyttelsesloven sammenholdt med passiv kystbeskyttelse. Det skyldes, at naturbaseret kystbeskyttelse i højere grad er en del af det landskab, som det beskytter, og derfor er mindre indgribende i kystlandskabet og ikke har de samme negative konsekvenser i form af bl.a. læsideerosion, forringet mulighed for passage og forringet rekreativ udnyttelse af kysten.

LOVGIVNINGEN

Når kommunen træffer afgørelse om kystbeskyttelse sker det efter kystbeskyttelseslovens § 3 (LBK nr. 705 af 29/05/2020). Der skal samtidig træffes afgørelser i forhold til miljøvurdering (miljøvurderingsloven) og konsekvensvurdering (Habitatbekendtgørelsen). Der er desuden forskellige lovgivninger, som skal inkluderes i en afgørelse om kystbeskyttelse, afhængig af den konkrete sag. Disse fremgår nedenfor og resortmyndighed står angivet i parentes:

- 1) Naturbeskyttelseslovens bygge- og beskyttelseslinjer §§ 16 – 19 (sø- og å-beskyttelseslinje, skovbyggelinje, fortidsmindebeskyttelseslinje, kirkebyggelinje) (*Kommunen*)
- 2) Naturbeskyttelseslovens bestemmelser om klitfredning og strandbeskyttelseslinjen §§ 8 og 15 (*Kystdirektoratet*)
- 3) Beskyttede naturtyper, jf. naturbeskyttelseslovens § 3 (*Kommunen*)
- 4) Dispensation fra fredskovspligt § 11 a og skovloven § 28 a om beskyttet natur (*Naturstyrelsen*)
- 5) Dispensation fra fredninger, herunder vildtreservater (§ 50 a) (*Naturstyrelsen*)
- 6) Mht. afgørelser efter vandløbsloven er inklusionen valgfri (§ 7 b) (*Kommunen*)
- 7) Lov om Jagt og vildtforvaltning mht. færdsel og ophold (§ 33, stk. 5) (*Miljøstyrelsen*)

Afgørelser efter kystbeskyttelsesloven kan påklages. En endelig afgørelse vil blive offentliggjort og sendt til ansøger, naboer, myndigheder og organisationer. Når afgørelsen er truffet, følger 4 ugers klagefrist.

Vurdering af ansøgninger

Af kystbeskyttelseslovens § 1 fremgår, at "*formålet med kystbeskyttelse er at beskytte mennesker og ejendom ved at reducere risikoen for oversvømmelser eller kystnedbrydning fra havet, fjorde eller andre dele af søterritoriet*".

Formålet med kystbeskyttelse varetages ved at afveje følgende hensyn i behandlingen af en ansøgning om kystbeskyttelse:

- 1) Behovet for kystbeskyttelse.
- 2) Økonomiske hensyn ved projekter omfattet af kapitel 1 a (kommunale fællesprojekter).
- 3) Kystbeskyttelsesforanstaltningens tekniske og natur- og miljømæssige kvalitet.
- 4) Rekreativ udnyttelse af kysten.
- 5) Sikring af den eksisterende adgang til og langs kysten.
- 6) Andre forhold (inkluderet lovgivning).

Hensynene er ikke rangordnet og vægtningen af dem sker på baggrund af et skøn efter en konkret og individuel vurdering.

RETNINGSLINJER FRA GÆLDENDE KOMMUNEPLAN 2021-2033

I kommuneplanen fremgår tre retningslinjer for oversvømmelse og erosion, som fremgår nedenfor. Hensyn i kommuneplanen vil i forbindelse med behandling af en ansøgning om tilladelse til kystbeskyttelse blive vurderet under kystbeskyttelseslovens hensyn 6 "Andre forhold".

- Planlægning af nye byområder, fortætning af eksisterende by, særlige tekniske anlæg eller ændret arealanvendelse m.v. inden for områder med risiko for oversvømmelse og erosion må kun ske under hensyntagen til anvendelse af afværgeforanstaltninger, som sikrer mod oversvømmelse eller erosion.
- Anlæg af kystbeskyttelse skal begrænses. Der bør som udgangspunkt kun etableres kystbeskyttelse, hvor det har et væsentligt formål og ikke hindrer den frie adgang langs kysten.
- Områder med risiko for oversvømmelse og erosion er vist på kort, som kan ses i kommuneplanen.

FORVALTNINGENS VURDERING OG HÅNDBLÆR AF ANSØGNINGER

Vurdering af kommunens kyststrækning

Kolding kommune ligger ud til Kolding Fjord og Lillebælt og har en samlet kystlinje på omkring 50 km. Langs kommunens kyst ses områder af forskellig karakter - både hvad angår naturlige dynamikker, kystlandskab og udnyttelsen af områderne, hvilket har betydning for hvordan kommunen vurderer en ansøgning om tilladelse til kystbeskyttelse.

Nogle områder er tætbebyggede helt ud til kysten og har faste kystbeskyttelsesplaner, mens andre strækninger er præget af åben kyst og naturlig kystdynamik uden bebyggelse eller kystbeskyttelsesplaner. Der ses desuden strækninger med spredt bebyggelse og enkelte faste kystbeskyttelsesplaner. Det vil have indflydelse på kommunens vurdering af en ansøgning om kystbeskyttelse, om der på en kyststrækning er bebyggelse og eksisterende kystbeskyttelsesplaner. Etablering af et fast kystbeskyttelsesplan på den åbne kyst vil have en større landskabelig påvirkning og større indvirkning på den fri dynamik sammenlignet med en kyst, der i forvejen er påvirket af bebyggelse og faste planer. På en åben og upåvirket kyst skal der derfor være meget tungtvejende hensyn, som taler for etablering af passiv kystbeskyttelse, for at der vil kunne opnås en tilladelse.

Som udgangspunkt vil det på en uberørt kyststrækning være nemmere at opnå tilladelse til aktiv kystbeskyttelse eller naturbaseret kystbeskyttelse sammenlignet med passiv kystbeskyttelse. Det skyldes, at aktiv kystbeskyttelse eller naturbaseret kystbeskyttelse vil indgå i den naturlige dynamik på kysten og være mindre indgribende end et passivt kystbeskyttelsesplan.

De forskellige kyststrækninger adskiller sig også ved, at der på nogle strækninger er rig mulighed for passage på stranden og rekreativ udnyttelse af området, mens der på andre kyststrækninger er faste kystbeskyttelsesplaner, som hindrer den frie passage langs kysten og den rekreative udnyttelse af området. Når kommunen træffer afgørelse om kystbeskyttelse, skal hensynene til rekreativ udnyttelse af kysten og sikring af den eksisterende adgang til og langs kysten bl.a. afvejes. Det vil derfor indgå i kommunens vurdering, hvorvidt der er en eksisterende rekreativ udnyttelse af kysten samt adgang langs kysten, og hvorvidt det ansøgte kystbeskyttelsesplan vil påvirke disse eksisterende forhold. En forringelse af de eksisterende forhold for passage og rekreativ udnyttelse af området vil tale imod en tilladelse til det ansøgte.

De naturlige processer og kystdynamikker har desuden forskellig påvirkning på kyststrækningerne i kommunen. Generelt er kystområderne ud til Lillebælt i højere grad eksponerede for bølger og strøm, sammenlignet med kystområderne i Kolding Fjord, som ligger mere beskyttede. Hvorvidt et område er udsat for bølger og strøm, herunder erosion og oversvømmelse, har betydning for behovet for kystbeskyttelse og det vil derfor indgå i kommunens vurdering af en ansøgning om tilladelse til kystbeskyttelse.

Risikoen ved erosion og oversvømmelse af værdier (huse, infrastruktur mv.) afhænger bl.a. af, hvordan de er beliggende i forhold til kysten og terrænet, samt hvilke værdier, der er tale om. I nogle områder er værdier beliggende få meter fra kysten, hvorved der kan være fare for erosion, mens der i andre områder kan være fare for oversvømmelse, fordi værdierne er meget lavt beliggende og derfor kan blive oversvømmet ved høje vandstande.

Tidsbegrænset tilladelse

En tilladelse til kystbeskyttelse vil som udgangspunkt være tidsbegrænset. Den vil typisk være gældende i 10-20 år, men gyldighedsperioden afhænger af det konkrete projekt.

Formålet med at gøre en tilladelse tidsbegrænset er, at det efter tilladelsens udløb er muligt at tilpasse kystbeskyttelsen, hvis udfordringerne med erosion eller oversvømmelse ændrer sig over tid, eller der viser sig at være en negativ påvirkning på passagemulighed, rekreativ udnyttelse af kysten eller andre hensyn i kystbeskyttelsesloven. Klimaforandringer kan desuden medføre, at der er behov for at kystbeskyttelsesplaner tilpasses, så anlæggene fortsat yder den ønskede beskyttelse og kan modstå den øgede påvirkning. Inden en tilladelse udløber, skal ejeren af kystbeskyttelsesplanen søge om en ny tilladelse.

Dialog med ansøger om kystbeskyttelse

Når Kolding Kommune har modtaget en skriftlig ansøgning om kystbeskyttelse, indgår kommunen gerne i en indledende dialog om det aktuelle behov for kystbeskyttelse og mulighederne for at opnå en tilladelse. Hvis kommunen indledningsvis vurderer, at det ikke er muligt at opnå en tilladelse til det ansøgte, kan ansøgningen eventuelt tilrettes. Hvis kommunen vurderer, at der er et behov for kystbeskyttelse på strækningen, anbefales det, at ansøger tager kontakt til en relevant rådgiver, som kan bistå ved udarbejdelse af et konkret projekt, herunder dimensionering og opbygning af kystbeskyttelsen samt udarbejdelse af ansøgnings- og tegningsmateriale.

Fælles projekter har fortrin

Kommunen kan efter § 1 a i kystbeskyttelsesloven beslutte, at der skal etableres et kommunalt fællesprojekt på en kyststrækning, samt efter kystbeskyttelseslovens § 9 a beslutte, hvem der skal bidrage økonomisk til projektet. At der allerede er givet tilladelse til enkeltløsninger på projektstrækningen og etableret kystbeskyttelse forhindrer ikke, at disse

matrikler indgår i det kommunale fællesprojekt, hverken i forhold til placering af kystbeskyttelsesforanstaltningen eller i forhold til bidragspligt.

RETNINGSLINJER

Retningslinjerne skal danne grundlaget for Kolding Kommunes vurdering af ansøgninger om tilladelse til kystbeskyttelse. Det vil dog altid være en konkret og individuel vurdering af den enkelte sag. Retningslinjerne uddyber og beskriver det råderum, som kommunen kan anvende inden for rammerne af kystbeskyttelsesloven.

METODE, OPBYGNING OG PLACERING

Helhedsløsninger

1. Det tilstræbes, at kystbeskyttelse udføres som helhedsløsninger, så der opnås en sammenhængende beskyttelse på længere strækninger, hvor der er et behov.
2. Hvis der etableres kystbeskyttelse i forlængelse af et eksisterende lovligt kystbeskyttelses anlæg, skal det nye anlæg så vidt muligt etableres i sammenhæng med det eksisterende anlæg, så der opnås en helhed.

Metodevalg

3. Kolding Kommune prioriterer kystbeskyttelsesmetoder, der samlet set har den mindste påvirkning på naturen og kystlandskabet.
4. Passiv kystbeskyttelse skal begrænses mest muligt. Der meddeles som udgangspunkt ikke tilladelse til høfder og bølgebrydere, da det flytter erosionen til naboarealer.
5. Ved ansøgning om tilladelse til kystfodring, herunder kompenserende fodring, vil der ske en afvejning, hvor hensynet til naturinteresser og rekreative interesser vægtes højt.
6. Fodringsmængden ved en kompenserende fodring skal som udgangspunkt være tilsvarende den erosion, som kystbeskyttelsen forhindrer. Kompenserende fodring skal udføres løbende i hele kystbeskyttelsens levetid.
7. I særlige tilfælde kan der være et krav om at kystbeskyttelsen skal etableres som en terrasseret løsning i forskudte niveauer, for at reducere den visuelle påvirkning.
8. Kystbeskyttelse skal bestå af materialer, som ikke er forurenede og som heller ikke under nedbrydning kan bidrage til forurening.
9. Ved planlægning og dimensionering af kystbeskyttelse skal der altid inddrages klimafremskrivning og bølgetillæg.

Placering

10. Som udgangspunkt må der ikke etableres kystbeskyttelse på strandbredder og andre kyststrækninger, hvor der ikke findes sammenhængende grønsvær eller anden sammenhængende landvegetation. Efter en konkret vurdering kan der opnås tilladelse til et klidige eller kystfodring.
11. Et kystbeskyttelses anlæg skal som udgangspunkt etableres så tilbagetrukket fra kysten som muligt.

AFVEJNING AF HENSYN

Behov

12. For at kunne opnå tilladelse til passiv erosionsbeskyttelse, skal der være et særligt behov. I de tilfælde, at der er negative påvirkninger på nabostrækninger, vil der som udgangspunkt blive stillet vilkår om kompenserende fodring.
13. På åbne eller uberørte kyststrækninger vægter Kolding Kommune hensynet til kystlandskabets bevarelse og kystens frie dynamik særligt højt. Der vil derfor skulle være et meget stort behov for kystbeskyttelse for at der kan opnås tilladelse. Ved en eventuel tilladelse vil der blive stillet vilkår om kompenserende foranstaltninger, der sikrer at anlægget har begrænsede påvirkninger. Kompenserende foranstaltninger kan eksempelvis være sandfodring, tildækning af kystbeskyttelses anlægget eller andre krav til anlæggets opbygning, materiale og udseende.
14. Ved ansøgning om beskyttelse af værdier, som ikke er beboelsesejendomme eller infrastruktur, eksempelvis skure, pavilloner, haver mv., vil hensynet til behovet for kystbeskyttelse som udgangspunkt vægtes lavt sammenlignet med de øvrige hensyn. Det kan derfor ikke forventes, at der kan opnås tilladelse til kystbeskyttelse.
15. Det vil indgå i vurderingen, om behovet for kystbeskyttelse er opstået som følge af udførte tilstandsændringer, der fjerner en naturlig robusthed mod erosion eller oversvømmelse.

Forebyggelse af negative konsekvenser for andre

16. Et kystbeskyttelses anlæg må ikke vanskeliggøre eller forhindre den eksisterende adgang til og langs kysten.
17. Et kystbeskyttelses anlæg må ikke skade nabostrækninger.

Fælles projekter har fortrin

18. En samlet afvejning af hensynene i kystbeskyttelseslovens § 1 medfører, at allerede meddelte tilladelser til enkeltløsninger i udgangspunktet må vige for eventuelt kommende fællesprojekter.

ØVRIGE

19. Ved tilladelse til et kystbeskyttelses anlæg vil tilladelsen som udgangspunkt være tidsbegrænset. Inden tilladelsens udløb skal der søges om en ny tilladelse.
20. Ved tilladelse til kystbeskyttelse skal indehaveren for egen regning tinglyse en deklaration, som orienterer om tilladelsen og dens vilkår.
21. Af hensyn til natur og badegæster skal anlægsarbejder som udgangspunkt udføres i perioden fra 1. oktober til 30. april.

Bilag

Forslag til administrationsgrundlag for kystbeskyttelse.docx

Punkt 4: Status på implementering af risikostyringsplan

20/5346

Resumé

Byrådet vedtog den 26. oktober 2021 Risikostyringsplan for oversvømmelse - Kolding midtby 2021-2027 efter Kystdirektoratets udpegning af Kolding by, Å og inderfjord som risikoområde. Forvaltningen gennemgår her den årlige status på implementering af planen.

Sagen behandles i

Natur, Miljø og Klima.

Forslag

By- og udviklingsdirektøren foreslår,

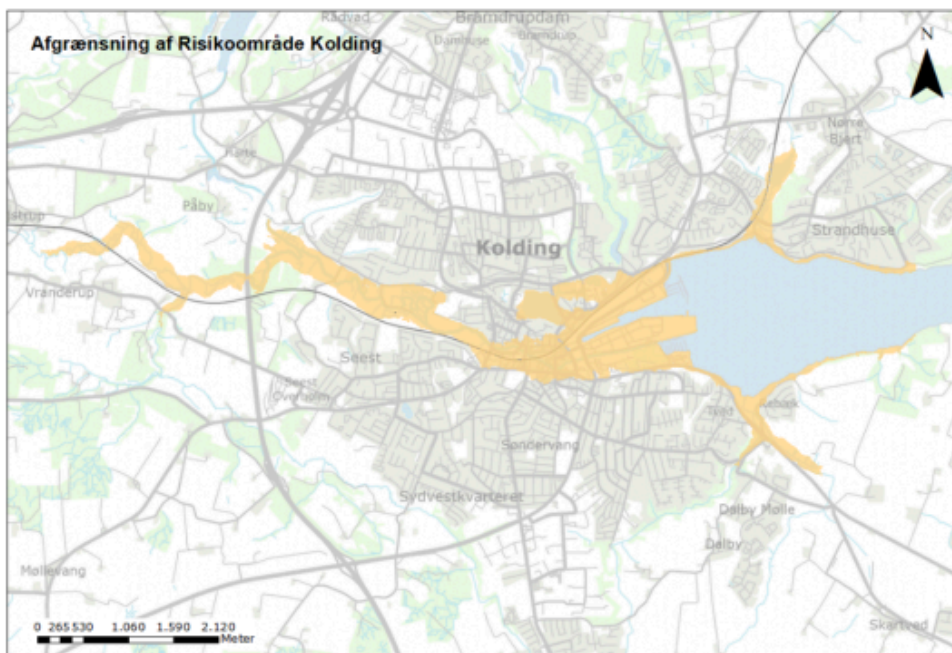
at udvalget tager statusredegørelsen til efterretning.

Beslutning Natur, Miljø og Klima den 09-11-2022

Godkendt.

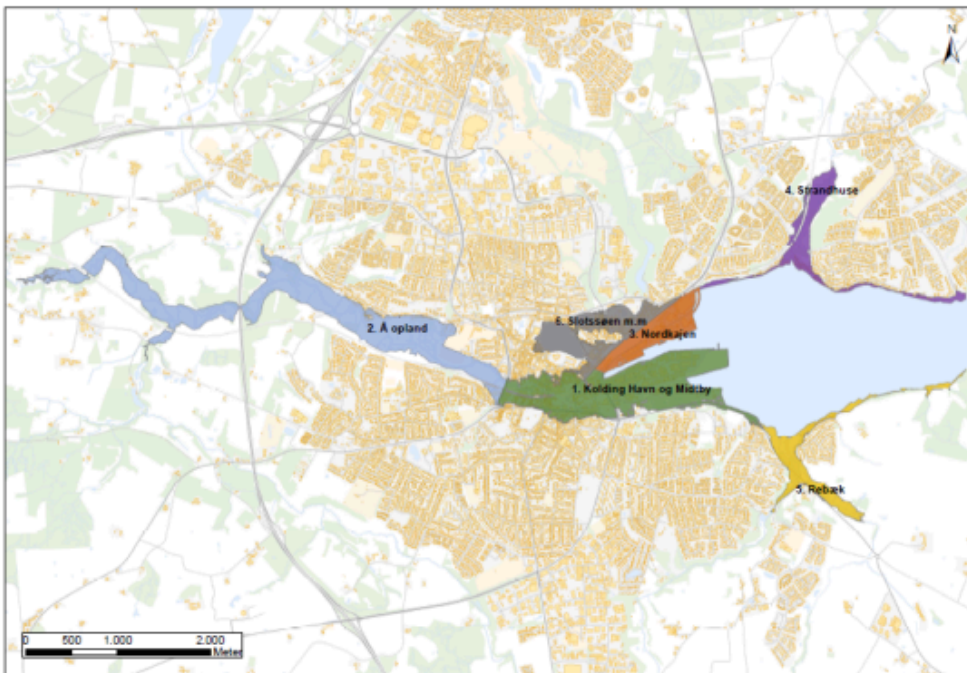
Sagsfremstilling

Byrådet vedtog den 26. oktober 2021 Risikostyringsplan for oversvømmelse - Kolding midtby 2021-2027 efter Kystdirektoratets udpegning af Kolding by, Å og inderfjord som risikoområde. Denne udpegning skete på baggrund af EU's oversvømmelsesdirektiv. Området, der er udpeget, kan ses i figur 1.



Figur 1 Kystdirektoratets udpegning (markeret med orange).

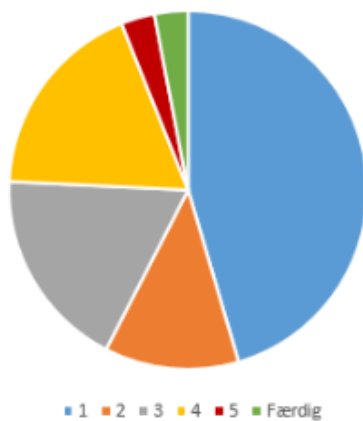
Analyserne af det udpegede område viste, at det er 2 typer af påvirkninger, der giver problemerne i området: stormflod fra havet og kraftig nedbør i oplandet. Ud fra denne analyse er området delt i 6 delområder, der giver mening alt efter påvirkningen og sammenspillet.



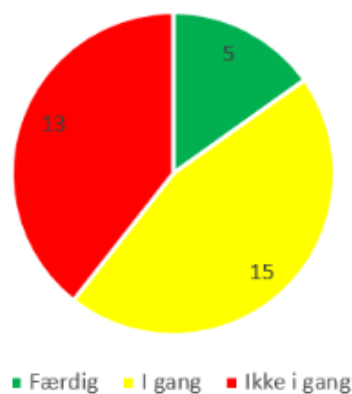
Figur 2 Delområderne i risikostyringsplanen.

Det er disse 6 områder, der er udpeget. I hvert område er der fundet en række nødvendige indsatser, der er vurderet passende til niveau, mulighed og samfundsværdi. Alle indsatserne kan ses i bilaget ”Indsatser Risikostyringsplan” med prioritering, forklaring, tiltag og tidsperspektiv. Tiltagene er prioriteret ud fra konsekvens og sandsynlighed.

Der er 32 prioriterede indsatser og en, som var færdig ved vedtagelsen af planen. Fordelingen af prioriteringerne 1-5 kan ses i figur 3.



Figur 3 Fordeling af prioriteter.



Figur 4 Status på igangsætning.

Hvor langt er vi så nået siden godkendelsen? Enkelte indsatser er i mål, mange er i gang, en del er ikke startet op endnu. Fordelingen ses i figur 4.

Fordelt på de enkelte prioriteringer er fordelingen, grøn er færdige, gul er igangsat og rød er endnu ikke startet.



Figur 5 *Prioritet 1. Prioritet 2. Prioritet 3.*

Generelt er vi godt i gang med flere af de store og tunge prioritet 1 projekter, som f.eks. klimatilpasningsprojekterne i forbindelse med Kolding Å, der sikrer store værdier. Indsatser, der endnu ikke er igangsat, er de mere generelle indsatser, oplysningskampagner og opdateret beredskabsplan og lignende. Flere af disse tiltag startes op i 2023.

En grundigere gennemgang vil blive præsenteret på udvalgmødet.

Bilag

Status Risikostyringsplan 2022

Punkt 5: Boringsnære beskyttelsesområder (BNBO) - Hejls Vandværk

22/12323

Resumé

Staten har fra 1. januar 2020 pålagt alle kommuner at gennemgå deres boringsnære beskyttelsesområder (BNBO) med henblik på at vurdere den nødvendige beskyttelse af hver enkelt vandværksboring som følge af tillægsaftale til ”Aftale om Pesticidstrategi 2017-2021”.

Kolding Kommune har udført en risikovurdering af indvindingsboringerne til Hejls Vandværk og konkluderet, at der er behov for en indsats for at beskytte nuværende og fremtidige drikkevandsinteresser mod fare fra forurening fra erhvervsmæssig anvendelse af pesticider.

For at sikre Hejls Vandværks drikkevand mod mulig forurening med pesticider er der brug for en beslutning om ekspropriationshensigt (forbud mod brug af pesticider) inden for BNBO til Hejls Vandværks 3 boringer.

Sagen behandles i

Natur, Miljø og Klima
Økonomi og Strategi
Byrådet.

Forslag

By- og udviklingsdirektøren foreslår,

at det tilkendes gives, at Kolding Kommune agter at pålægge krav om pesticidfri drift på matr.nr. 5a, Hejls By, Hejls (figur 2) inden for det boringsnære beskyttelsesområde (BNBO) til Hejls Vandværk samt det arronderede areal (vist med blå markering),

at det tilkendes gives, at Kolding Kommune agter at ekspropriere rettighederne til matr.nr. 5a, Hejls By, Hejls (figur 2, blå markering) for at sikre grundvandet til Hejls Vandværks kildeplads, såfremt der ikke kan opnås en frivillig aftale med berørte lodsejere.

Beslutning Natur, Miljø og Klima den 09-11-2022

Indstilles til godkendelse.

Sagsfremstilling

BNBO omkring Hejls Vandværks vandforsyningsboringer

Som følge af den statslige Pesticidstrategi 2017-21 blev der den 11. januar 2019 vedtaget en tillægsaftale, der blandt andet pålægger kommunerne at gennemgå alle BNBO'er inden udgangen af 2022. Dette med henblik på at vurdere behovet for yderligere indsats for at reducere risikoen for forurening med sprøjtemidler fra erhvervsmæssig anvendelse i BNBO'er.

Aftalen er siden blevet indarbejdet i vandforsyningsloven med hensyn til kommunernes pligt til risikovurdering af alle almene vandværkers BNBO'er og præciseret i bekendtgørelse om vurdering af boringsnære beskyttelsesområder og indberetning.

Hejls Vandværk har tre boringer i drift, hvor deres BNBO'er er beregnet og udpeget af Miljøstyrelsen.

Hejls Vandværk har en indvindingstilladelse på 120.000 m³ årligt, og indvindingen er fordelt ligeligt mellem tre boringer. Indvindingsboringerne ligger i udkanten af Hejls med BNBO, der går ind over arealer, der dyrkes konventionelt med anvendelse af pesticider. Desuden går BNBO ind over private boliger inkl. haveareal.

Sagen vedrører udelukkende arealet inden for matr.nr. 5a, Hejls By, Hejls. Der har været politisk behandling den 31. maj 2022 for en af de i alt tre lodsejere med erhvervsmæssig anvendelse af pesticider inden for BNBO. Den sidste lodsejer ønsker ikke at indgå frivillig aftale.

Vurdering

Kolding Kommune har lavet en samlet risikovurdering af alle udpegede BNBO'er i kommunen. Heraf fremgår det, at de tre BNBO'er til Hejls Vandværk, hvor der anvendes pesticider, er sårbare.

Boringerne er beskyttet af et moderat lerlag, som inde omkring boringerne er op til 10 meter tykt, men som stedvist bliver hhv. tykkere og tyndere ude i oplandet. Lerlagets tykkelse i de tre borer ligger på 13, 15 og 15,5 meter, hvilket betegnes som en dårlig til moderat beskyttelse af grundvandet. Der indvindes fra et øvre magasin, der kun ligger omkring 15 meter under terræn. De to af borerne er fra 1977, hvilket kan betyde, at de ikke opfylder de standardkrav, der stilles i dag. Kildepladsen ligger desuden bynært.

Grundvandets alder vurderes at være fra 25 år og op til 50 år, hvilket vil sige relativt ungt grundvand. Grundvandets strømningsretning er fra nordvest mod sydøst. De udpegede BNBO'er til Hejls Vandværk ligger inden for nitratfølsomt indvindingsområde, hvilket antyder, at magasinet er sårbart over for forurening fra overfladen. Boringerne er beliggende tæt på en tunneldal (= mulige tektoniske forstyrrelser), hvilket gør dem sårbare over for forurening.

På baggrund af borerne filtersætning tæt på overfladen, lerlagets moderate til dårlige beskyttelse, områdets placering i NFI (nitratfølsomt indvindingsområde) og grundvandets strømningsretning (der vil føre eventuelle sprøjterester ned mod boringen via sænkningstragten) samt grundvandets unge alder vurderes det, at sprøjtning inden for BNBO kan udgøre en risiko for grundvandet.

By- og Udviklingsforvaltningen vurderer, at erhvervsmæssig brug af pesticider inden for BNBO vil kunne påvirke grundvandskvaliteten ved Hejls Vandværk i negativ retning. Derfor vurderer forvaltningen, at matr.nr. 5a, Hejls By, Hejls, som ligger inden for BNBO, bør pålægges krav om pesticidfri drift ligesom det arronderede areal ligeledes bør tillægges pesticidfri drift for at kunne indgå en aftale. Dette vil samtidig sikre, at vandværket kan leve op til kravene om beskyttelse af de dyrkede boringsnære områder.

Private boligejendomme inden for BNBO

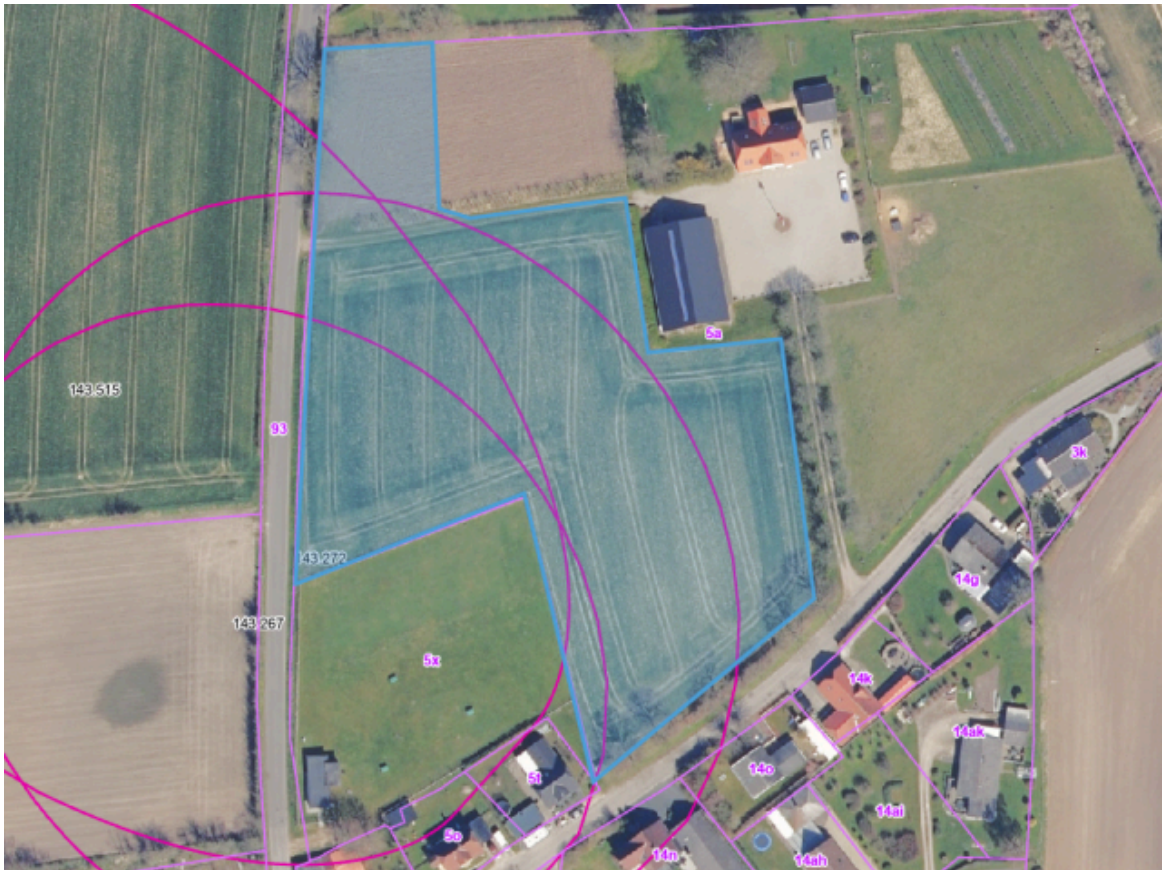
Et netop vedtaget lovforslag sikrer, at offentlige myndigheder, private virksomheder og borgere fra den 1. januar 2024 ikke lovligt må anvende plantebeskyttelsesmidler med ikke let-nedbrydelige aktivstoffer på private og offentlige arealer, der er befæstede eller stærkt permeable arealer. Det drejer sig om veje, fliser, gårdspladser, indkørsler, terrasser, pladser, fortove, parkeringspladser mv. Loven trådte i kraft den 1. juli 2022. Forbuddet mod salg af midlerne gælder fra den 1. januar 2023, mens selve sprøjteforbuddet først gælder fra den 1. januar 2024.

Miljøstyrelsen fører tilsyn med anvendelsesforbuddet, hvor tilsynet omhandler, om den korrekte anvendelse fremgår af etiketten samt kontrol af, om plantebeskyttelsesmidlerne er lovlige. Der føres dermed ikke tilsyn hos private, men udelukkende tilsyn på salgsstederne.

Der er dermed ikke hjemmel til at forbyde anvendelse af pesticider på ikke befæstede arealer hos private virksomheder og i private haver. Forvaltningen vil derfor tage kontakt til ejerne af de pågældende ejendomme og forsøge at sikre en frivillig aftale om at undgå pesticidanvendelse, da anvendelse af pesticider på disse arealer vil udgøre samme risiko som på de erhvervsmæssigt dyrkede arealer.



Figur 1. Oversigtskort over Hejls Vandværks vandværksboringer.



Figur 2. Oversigtskort over arealer, hvor der pålægges restriktioner. Matr.nr. 5a, Hejls By, Hejls pålægges deklaration på knap 1,3 ha (vist med blå markering).

Lovgrundlag

Efter miljøbeskyttelseslovens § 24, stk. 1, kan kommunalbestyrelsen, mod fuldstændig erstatning, give påbud eller nedlægge forbud mod brug af pesticider for at undgå fare for forurening af bestående eller fremtidige vandindvindingsanlæg til indvinding af grundvand.

Byrådet behandlede den 1. september 2020 (sag nr. 12) et mere generelt punkt om, at kommunens almene vandværker og TREFOR Vand pålægges at finansiere BNBO-beskyttelsen, hvor Kolding Kommune vurderer, at der skal ske en indsats mod mulig pesticidforurening i BNBO-områder.

I henhold til miljøbeskyttelseslovens § 64 skal vandværket betale et erstatningsbeløb, der skal udredes i anledning af forbud eller påbud. Såfremt kommunen træffer en hensigtsbeslutning om at ekspropriere ejendommen efter miljøbeskyttelsesloven § 24, vil ejerne modtage fuld erstatning.

En sådan hensigtsbeslutning vil ikke forhindre, at der i de videre forhandlinger sigtes mod en frivillig aftale.

Punkt 6: Boringsnære beskyttelsesområder (BNBO) - Ødis-Bramdrup Vandværk

22/32214

Resumé

Staten har fra 1. januar 2020 pålagt alle kommuner at gennemgå deres boringsnære beskyttelsesområder (BNBO) med henblik på, at vurdere den nødvendige beskyttelse af hver enkelt vandværksboring som følge af tilløbsaftale til *Aftale om Pesticidstrategi 2017-2021*.

Kolding Kommune har udført en risikovurdering af indvindingsboringen til Ødis-Bramdrup Vandværk og konkluderet, at der er behov for en indsats for at beskytte nuværende og fremtidige drikkevandsinteresser mod fare fra forurening fra erhvervsrelateret anvendelse af pesticider.

For at sikre Ødis-Bramdrup Vandværks drikkevand mod mulig forurening med pesticider er der brug for en beslutning om ekspropriationshensigt (forbud mod brug af pesticider) inden for BNBO til Ødis-Bramdrup Vandværks ene boring.

Sagen behandles i

Natur, Miljø, og Klima
Økonomi og Strategi
Byrådet.

Forslag

By- og udviklingsdirektøren foreslår,

at det tilkendes, at Kolding Kommune agter at pålægge krav om pesticidfri drift på matr.nr. 10a, Ødis-Bramdrup By, Ødis (figur 2) inden for det boringsnære beskyttelsesområde (BNBO) til Ødis Bramdrup Vandværk samt det arronderede areal (vist med blå markering),

at det tilkendes, at Kolding Kommune agter at ekspropriere rettighederne til matr.nr. 10a, Ødis-Bramdrup By, Ødis (figur 2, blå markering) for at sikre grundvandet til Ødis-Bramdrup Vandværks kildeplads, såfremt der ikke kan opnås en frivillig aftale med berørte lodsejere.

Beslutning Natur, Miljø, og Klima den 09-11-2022

Indstilles til godkendelse.

Sagsfremstilling

BNBO omkring Ødis-Bramdrup Vandværks vandforsyningsboring

Som følge af den statslige Pesticidstrategi 2017-21 blev der den 11. januar 2019 vedtaget en tilløbsaftale, der blandt andet påligger kommunerne at gennemgå alle BNBO'er inden udgangen af 2022. Dette med henblik på at vurdere behovet for yderligere indsats for at reducere risikoen for forurening med sprøjtemidler fra erhvervsrelateret anvendelse i BNBO'er.

Aftalen er siden blevet indarbejdet i vandforsyningsloven med hensyn til kommunernes pligt til risikovurdering af alle almene vandværkers BNBO'er og præciseret i bekendtgørelse om vurdering af boringsnære beskyttelsesområder og indberetning.

Ødis-Bramdrup Vandværk har en boring i drift, hvor deres BNBO er beregnet og udpeget af Miljøstyrelsen.

Ødis-Bramdrup Vandværk har en indvindingstilladelse på 20.000 m³ årligt. Indvindingsboringen ligger i udkanten af Ødis-Bramdrup med BNBO, der går ind over et areal, der dyrkes konventionelt med anvendelse af pesticider. Desuden går BNBO ind over private boliger inkl. haveareal.

Sagen vedrører udelukkende arealet inden for matr.nr. 10a, Ødis-Bramdrup By, Ødis, som er den eneste berørte matrikel med erhvervsrelateret anvendelse af pesticider inden for BNBO.

Vurdering

Kolding Kommune har lavet en samlet risikovurdering af alle udpegede BNBO'er i kommunen. Heraf fremgår det, at BNBO'et til Ødis-Bramdrup Vandværk, hvor der anvendes pesticider, er særbart.

Å

Boringen er ganske vist godt beskyttet af et tykt, sammenhængende lerlag, men der kan være tektoniske forstyrrelser i området som følge af isbevægelser fra kvartærtiden. I området er der således i grundvandskortlægningen beskrevet, at der ses forekomster af prækvartære flager af kvartssand, glimmersand og ler, der ses indlejrede i lagene fra istiden (dvs. at lag fra nyere tid er blandet sammen med ældre lag som følge af isbevægelser under sidste istid, hvilket kan udgøre en risiko for nedsivning af pesticider til grundvandet).

Å

100 % af BNBO er sammenfaldende med det grundvandsdannende opland, og BNBO samt hele indvindingsoplandet ligger i nitratfølsomt indvindingsområde (NFI), hvilket antyder, at magasinet er særbart over for forurening fra overfladen. Derudover er BNBO og hele indvindingsoplandet til Ådis-Bramdrup beliggende i OSD (områder med særlige drikkevandsinteresser).

Å

Grundvandets alder vurderes at være fra 25 år og op til 50 år, hvilket vil sige relativt ungt (og dermed mere særbart) grundvand. Boringen er fra 1979, hvilket kan betyde, at den ikke opfylder de standardkrav, der stilles i dag. Kildepladsen ligger desuden bynært.

Å

På baggrund af områdets placering i OSD og i NFI, som også dækker hele det grundvandsdannende opland samt grundvandets unge alder, vurderes det, at sprøjtning inden for BNBO kan udgøre en risiko for grundvandet.

Å

By- og Udviklingsforvaltningen vurderer, at erhvervsmlssig brug af pesticider inden for BNBO vil kunne påvirke grundvandskvaliteten ved Ådis-Bramdrup Vandværk i negativ retning. Derfor vurderer forvaltningen, at matr.nr. 10a, Ådis-Bramdrup By, Ådis, som ligger inden for BNBO, bør pålægges krav om pesticidfri drift ligesom det arronderede areal ligeledes bør tillægges pesticidfri drift for at kunne indgå en aftale. Dette vil samtidig sikre, at vandværket kan leve op til kravene om beskyttelse af de dyrkede boringsnære områder.

Å

Private boligejendomme inden for BNBO

Et netop vedtaget lovforslag sikrer, at offentlige myndigheder, private virksomheder og borgere fra den 1. januar 2024 ikke lovligt må anvende plantebeskyttelsesmidler med ikke let-nedbrydelige aktivstoffer på private og offentlige arealer, der er befæstede eller stærkt permeable arealer. Det drejer sig om veje, fliser, græspladser, indkørsler, terrasser, pladser, fortove, parkeringspladser mv. Loven trådte i kraft den 1. juli 2022. Forbuddet mod salg af midlerne gælder fra den 1. januar 2023, mens selve sprøjteforbuddet først gælder fra den 1. januar 2024.

Å

Miljøstyrelsen fører tilsyn med anvendelsesforbuddet, hvor tilsynet omhandler, om den korrekte anvendelse fremgår af etiketten samt kontrol af, om plantebeskyttelsesmidlerne er lovlige. Der føres dermed ikke tilsyn hos private, men udelukkende tilsyn på salgsstederne.

Å

Der er dermed ikke hjemmel til at forbyde anvendelse af pesticider på ikke befæstede arealer hos private virksomheder og i private haver. Forvaltningen vil derfor tage kontakt til ejerne af de pågældende ejendomme og forsøge at sikre en frivillig aftale om at undgå pesticidanvendelse, da anvendelse af pesticider på disse arealer vil udgøre samme risiko som på de erhvervsmlssigt dyrkede arealer.

Å



Figur 1. Oversigtskort over Ådis-Bramdrup Vandværks vandværksboring.

Å
Å
Å
Å



Figur 2. Oversigtskort over det areal, hvor der pålægges restriktioner. Matr.nr. 10a, Ådis-Bramdrup By, Ådis pålægges deklaration på i alt 0,37 ha (vist med blå markering).

Å

Lovgrundlag

Efter miljøbeskyttelseslovens Å§ 24, stk. 1, kan kommunalbestyrelsen, mod fuldstændig erstatning, give påbud eller nedlægge forbud mod brug af pesticider for at undgå fare for forurening af bestående eller fremtidige vandindvindingsanlæg til indvinding af grundvand.

Å

Byrådet behandlede den 1. september 2020 (sag nr. 12) et mere generelt punkt om, at kommunens almene vandværker og TREFOR Vand pålægges at finansiere BNBO-beskyttelsen, hvor Kolding Kommune vurderer, at der skal ske en indsats mod mulig pesticidforurening i BNBO-områder.

Å

I henhold til miljøbeskyttelseslovens § 64 skal vandværket betale et erstatningsbeløb, der skal udredes i anledning af forbud eller påbud. Såfremt kommunen træffer en hensigtsbeslutning om at ekspropriere ejendommen efter miljøbeskyttelseslovens § 24, vil ejerne modtage fuld erstatning.

Å

En sådan hensigtsbeslutning vil ikke forhindre, at der i de videre forhandlinger sigtes mod en frivillig aftale.

Punkt 7: Konsekvenser af budget 2023, anlæg og drift for ikke medtagne ændringsforslag

22/16963

Resumé

Forvaltningen fremlægger beskrivelse af konsekvenserne for Natur, Miljø og Klimas politikområder af det vedtagne budget 2023 for ikke medtagne ændringsforslag.

Der lægges op til en drøftelse i udvalget af hvorvidt ”forslag 02: Liv i Lillebælt” og ”forslag 04: Socialøkonomisk indsats i Kolding Stenbank” i 2023 kan ses som en del af og finansieres inden for det afsatte beløb til realisering af biodiversitetsstrategiens mål.

Sagen behandles i

Natur, Miljø og Klima.

Forslag

By- og udviklingsdirektøren foreslår,

at konsekvenserne tages til efterretning

at det desuden drøftes om ”forslag 02: Liv i Lillebælt” og ”forslag 04: Socialøkonomisk indsats i Kolding Stenbank” i 2023 finansieres inden for det afsatte beløb til realisering af biodiversitetsstrategiens mål.

Beslutning Natur, Miljø og Klima den 09-11-2022

Konsekvensbeskrivelserne blev taget til efterretning. Udvalget besluttede at prioritere 250.000 kr. til Liv i Lillebælt (forslag 02) og 75.000 kr. til Kolding Stenbank (forslag 04) i 2023 via midlerne, som er afsat til biodiversitetsplanen jf. sag nr. 8 på nærværende dagsorden. Desuden ønsker udvalget, at der bliver udarbejdet ændringsforslag til budget 2024 for de 2 indsatser (Liv i Lillebælt og Kolding Stenbank).

Sagsfremstilling

By- og Udviklingsforvaltningen har udarbejdet beskrivelse af konsekvenserne af det vedtagne budget 2022, for de ændringsforslag, som ikke er medtaget i budgetforliget for 2023.

DRIFT (1.000 kr.)

Forslagsnr.:	Tekst:	2023	2024	2025	2026	Beskrivelse af konsekvenser:
MIL-S-01	Naturpark Lillebælt, nye rammebetingelser for ledelse og turisme	0	310	310	310	Kolding kommune vil efter 2023 ikke kunne leve op til indgåede aftaler bag fondstilsagn på Naturparkplanens indsatser og må dermed udgå af Naturpark Lillebælt, medmindre der afsættes midler ved Budget 2024.
MIL-S-02	Liv i Lillebælt	250	250	250	250	Kolding Kommune vil fra 1/1 2023 ikke kunne fortsætte sammen med de øvrige 10 kommuner i Liv i Lillebælt-samarbejdet, herunder få del i midler fra nye fondsansøgninger til tiltag i Lillebælt,

						medmindre der findes midler til at fortsætte samarbejdet. Det kan drøftes om beløbet i 2023 kan finansieres inden for det afsatte beløb til realisering af biodiversitetsstrategiens mål.
MIL-S-03	Bedre regnvandshåndtering ved lokalplaner for bolig og erhverv	200	200	200	200	Det bliver ikke muligt at påbegynde arbejdet med regnvandsplaner for større samlede byvækstområder.
MIL-S-04	Socialøkonomisk indsats i Kolding Stenbank	75	75	75	75	Kolding Stenbank må pause den socialøkonomiske indsats, som bringer sårbare borgere videre i retning af arbejdsmarkedet, medmindre der findes midler til at fortsætte arbejdet. Det kan drøftes om beløbet i 2023 kan finansieres inden for det afsatte beløb til realisering af biodiversitetsstrategiens mål.
MIL-S-05	Forstærket indsats varmekonvertering fra gas samt VE-udbygning	0	700	700	700	Finansieringen er sikret i 2023 og delvis i 2024 af DUT- midler som beskrevet i punkt 10 på udvalgets dagsorden den 12. oktober 2022. Der vil komme yderligere DUT- midler ved midtvejsregulering medio 2023, beløbet kendes endnu ikke.
MIL-S-06	Strategi for bæredygtig jordforvaltning ved bygge- anlægsprojekter i hele kommunen	500	0	0	0	Arbejdet med at tilvejebringe en strategi for en mere bæredygtig disponering af overskudsjord udskydes på ubestemt tid.
ADM-S-04	Bæredygtighedshuset 2.0	1.500	1.750	1.750	1.750	Bæredygtighedsindsatsen kan ikke skaleres op til at indfri byrådets ambitioner, medmindre der afsættes penge til flere hænder eller kommunikation.

Fra 2024 vil
Bæredygtighedshuset
ikke kunne fortsætte i
Jernbanegade,
medmindre der afsættes
midler til driften.

Punkt 8: Konsekvenser af budget 2023, budgetposter medtaget i det vedtagne budget 2023

22/16963

Resumé

Forvaltningen beskriver konsekvenserne for Natur, Miljø og Klimas politikområder i forhold til de medtagne budgetposter i det vedtagne budget 2023.

Sagen behandles i

Natur, Miljø og Klima.

Forslag

By- og udviklingsdirektøren foreslår,

at redegørelsen tages til efterretning.

Beslutning Natur, Miljø og Klima den 09-11-2022

Redegørelsen blev taget til efterretning. Med henvisning til sag nr. 7 på nærværende dagsorden besluttede udvalget at prioritere 250.000 kr. til indsatsen Liv i Lillebælt og 75.000 kr. til indsatsen Kolding Stenbank i 2023 via midlerne, som er afsat til biodiversitetsplanen i 2023.

Sagsfremstilling

By- og Udviklingsforvaltningen har udarbejdet beskrivelser af konsekvenserne af det vedtagne budget 2023, for de ændringsforslag, som er medtaget i budgetforliget for 2023.

ANLÆG (1.000 kr.)

Forslagsnr.:	Tekst:	2023	2024	2025	2026	Beskrivelse af konsekvenser:
MIL-A-01	Naturen tilbage, realisering af biodiversitetsplan	3.200	3.200	3.200	3.200	Vi kan intensivere arbejdet med at leve op til biodiversitetsstrategiens ambitiøse mål for mere og bedre natur, herunder tættere samarbejde med private lodsejere, mest mulig synergi og ekstern gearing af midlerne. Der henvises desuden til budgetnoten om biodiversitet, jf. beskrivelsen under skemaet. I 2023 kan en del af midlerne disponeres til Kolding Stenbank og Liv i Lillebælt, såfremt udvalget ønsker at prioritere dette.

DRIFT (1.000 kr.)

Forslagsnr.:	Tekst:	2023	2024	2025	2026	Beskrivelse af konsekvenser:
--------------	--------	------	------	------	------	------------------------------

LOK-S-01	Puljemidler til Landsbyer og lokalråd	250	250	250	250	Der bliver flere midler til at understøtte lokale initiativer i landsbyer og bydele med fordelingen 150.000 kr. til landsbypuljen og 100.000 kr. til bydelspuljen.
----------	---------------------------------------	-----	-----	-----	-----	--

Der er for Miljøpolitik vedtaget nedenstående budgetnote i forbindelse med Budget 2023:

Budgetnote 6 - Biodiversitet:

Det er Byrådets overbevisning, at en klog prioritering og omprioritering af kommunens eksisterende ressourcer kan fremme biodiversitet i kommunen.

By- og Udviklingsdirektøren pålægges derfor:

- at undersøge og afprøve mulighederne for omlægning af driften på arealer i kommunen med det formål at styrke biodiversiteten. Undersøgelsen skal opstille fordele og ulemper i forhold til borgertilgængelighed og -opfattelse, herunder både kortsigtede og langsigtede fordele og ulemper ved en ændret vedligeholdelse af arealer i kommunen.

- at sikre rent drikkevand og øge biodiversiteten på land, i åer og fjord. Det skal ske gennem kortlægning og beskyttelse af særlige naturværdier, udtagning af lavbundsjord og skovrejsning samt tiltag for at vende udviklingen i Kolding Fjord og Lillebælt samt forbedre vandkvaliteten i Kolding Å mv., som det også er nævnt i Byrådets arbejdsgrundlag.

Tiltagene er i overensstemmelse med målsætningen om at give naturen mere plads i Kolding. Af Kolding Kommunes Biodiversitetsstrategi, som er vedtaget den 31. maj 2022, fremgår det, at de fleste naturområder i Kolding kommune er i privat eje, og at bevarelsen af de vigtige levesteder og de særlige arter derfor fortsat skal ske i et tæt og frivilligt samarbejde med de private lodsejere.

Tiltagene realiseres inden for den afsatte anlægsramme på 3,2 mio. kr. årligt, idet det forventes, at pengene kan geares via statslige tilskuds- og støtteordninger samt via fundraising.

Punkt 9: Bevillingskorrektioner pr. 30. september 2022 for Natur, Miljø og Klima

22/4450

Resumé

Opfølgningen indeholder bevillingskorrektioner pr. 30. september 2022.

Ændringer for denne periode indgår i tabellen i sagsfremstillingen.

Sagen behandles i

Natur, Miljø og Klima
Samlet sag til Økonomi og Strategi
Byrådet.

Forslag

By- og udviklingsdirektøren foreslår,

at bevillingskorrektioner pr. 30. september 2022 indstilles til Byrådets tiltrædelse.

Beslutning Natur, Miljø og Klima den 09-11-2022

Godkendt.

Sagsfremstilling

Tre gange årligt foretages der bevillingskorrektioner på baggrund af den nyeste budgetopfølgning på Natur, Miljø og Klima. Opfølgningen har medført nedenstående ændringer i bevillinger, som vil blive medtaget i en samlet sag til Økonomi og Strategi samt Byrådet.

Bevillingskorrektionerne skal være udgiftsneutrale. Det betyder, at eventuelle merudgifter skal finansieres af øgede indtægter eller mindre udgifter andre steder.

Konsekvenser for overslagsårene indarbejdes i bevillingsrammerne for 2024-2027.

Bevillingsrammerne for overslagsårene godkendes i henhold til kommende tidsplan for budgetlægningen 2024.

Korrektionerne fremgår af nedenstående tabel:

Drift (i 1.000 kr.)

Beskrivelse	2022	2023	2024	2025	2026	Note
Miljøpolitik:						
Forureningssag	-1.400					1
Skadedyrsbekæmpelse	-500	500				2
Naturpark Lillebælt		-300	-300	-300	-300	3
Skovrejsning/natur (Generationssikring af drikkevand)		-528	-528	-528	-528	4
Grøn pulje/drikkevandsbeskyttelse (BNBO)		-739	-739	-739	-739	5
Bynaturpulje	-132	132				6
Oplev Kolding	-200	200				7
Kongeå komiteen	-130	130				8

Beskrivelse	2022	2023	2024	2025	2026	Note
Lokaldemokratipolitik:						
Planer for Landsbyfælleskabsplaner	-400	200				9
Centerbypuljen	-250	250				10
Landsbypuljen	-494	494				11
Administrationspolitik						
Forureningssag	1.400					1
Naturpark Lillebælt		300	300	300	300	3
Skovrejsning/natur (Generationssikring af drikkevand)		528	528	528	528	4
Grøn pulje/drikkevandsbeskyttelse (BNBO)		739	739	739	739	5
Bæredygtighedshuset		200				9
I alt	-2.106	2.106	0	0	0	

Note 1:

Miljøpolitik fik en indtægt fra Region Syddanmark primo 2022 på 1,4 mio. kr. Indtægten vedrører lønudgifter for udført arbejde ifm. en større forureningssag. Såvel udgift som indtægt vedrører lønudgifter og overføres til administrationspolitik, hvor lønudgiften er afholdt.

Note 2:

Skadedyrsbekæmpelse er hjemtaget til Kolding Kommunes egen drift. Denne har medført et fald i udgifterne, hvilket er medvirkende til, at fra 2023 sættes taksten for skadedyrsbekæmpelse ned fra 8 til 7 promille af ejendomsværdien. Området håndteres som et brugerfinansieret område med eget lukket system, hvor de opkrævede indtægter bruges til skadedyrsbekæmpelser og ikke andet under Miljøpolitik. Det overførte beløb skal anvendes til bekæmpelsesprojekter i 2023.

Note 3:

Beløbet er lønmidler til ansættelse af personale, derfor flyttes budgettet fremover til By- og Udviklingsforvaltningens del af Administrationspolitik.

Note 4:

Beløbet er lønmidler til ansættelse af personale, derfor flyttes budgettet fremover til By- og Udviklingsforvaltningens del af Administrationspolitik.

Note 5:

Beløbet er lønmidler til ansættelse af personale, derfor flyttes budgettet fremover til By- og Udviklingsforvaltningens del af Administrationspolitik.

Note 6:

Forvaltningen er i gang med at omdanne Sigbritsparken til en park med mange flere VILDE oplevelser. Parken skal give inspiration til hvordan man kan gøre i sin egne have VILD MED VILJE. I denne proces har vi hjælp fra en tegnestue og borgerne bliver også inddraget. Det forventes ikke at pengene bruges i 2022, da vi først får regningen i 2023 på 100.000 kr., når alt er drøftet og borgerne er inddraget.

Der er også sat gang i en proces i Almind med et landbrugsareal, der skal omdannes til et offentligt grønt område for byens borgere, når ideer er kvalificeret og aftaler er på plads. Til denne proces skal der bruges penge til at fonde med egenfinansiering, det bliver i 2023. Processen med inddragelse af frivillige ildsjæle er i gang.

Note 7:

Der overføres 200.000 kr. til version 2.0 af hjemmesiden for Oplev Kolding. Arbejdet er igangsat og færdiggøres i 2023, hvor det også afregnes.

Note 8:

Af det afsatte budget til Kongeå-komiteen overføres 130.000 kr. til det igangsatte arbejde med udarbejdelse af oplandsmodel. Beløbet er disponeret og afregnes i 2023.

Note 9:

Den næste nye landsbyfællesskabsplan igangsættes efter sommerferien 2023 jf. beslutning i Natur, Miljø og Klima. Det foreslås, at 200.000 kr. af mindreforbruget på 400.000 kr. overføres til at sikre driften af Bæredygtighedshuset i 2023.

Note 10:

Hovedparten af beløbet på 200.000 kr. vedrører Christiansfeld, hvor 150.000 kr. er øremærket Cuben. I Vamdrup overføres 50.000 kr.

Note 11:

3 Projekter - i Eltang (127.000 kr.), Ødis (38.000 kr.) og Harte (160.000 kr.) - bliver ikke fuldført i 2022. Derudover ønskes 69.000 kr. overført til Almind, Viuf, Vester Nebel og Dons og 100.000 kr. ønskes overført til næste år til energi - el, gas, prisstigninger og muligvis tilskud til ERFA-gruppens arbejde med varmforsyning til landsbyerne.

Ønskes overført til ERFA-gruppen iht. beslutning i Natur, Miljø og Klima 12. oktober 2022.

Centralforvaltningens bemærkninger

Der er ikke yderligere bemærkninger til sagen.

Punkt 10: Natur, Miljø og Klimas politikområder, overførsler af rådighedsbeløb fra 2022 til 2023

22/4450

Resumé

By- og Udviklingsforvaltningen sender, som en del af budgetopfølgningen, oversigt over overførsler af projektudgifter og projektindtægter fra 2022 til 2023 ekskl. serviceudgifter på Natur, Miljø og Klimas politikområder.

Sagen behandles i

Natur, Miljø og Klima
Samlet sag til Økonomi og Strategi
Byrådet.

Forslag

By- og udviklingsdirektøren foreslår,

at overførslerne fra 2022 til 2023 sendes til Byrådets tiltrædelse.

Beslutning Natur, Miljø og Klima den 09-11-2022

Godkendt.

Sagsfremstilling

Denne budgetopfølgning danner grundlag for udarbejdelsen af det forventede årsregnskab 2022, hvorfor bevillingshaveren skal foretage en total gennemgang af samtlige bevillings- og budgetposter.

Ansøgningens bevillingsmæssige forudsætninger for overførsler til 2023 ekskl. serviceudgifter. Overførslerne for 2022 og 2023 skal ses under ét og være udgiftsneutral.

Anlæg: (beløb i 1.000 kr.)

Tekst	U/I	2022	2023	2024	Note
P. nr. 4721 Outdoor ruter til motion	U I	-261	261		1
P. nr. 4766 Skamlingsbanken – et nationalt samlingspunkt	U I	-7.500 16.000	7.500 -16.000		2
P. nr. 0483 Naturrum ved Solkær Enge/Skibelund	U I	-1.006 1.067	1.006 -1.067		3
P. nr. 4886 Drejens, rekreative stier	U I	-19	19		4
P. nr. 4877 Tågerup Enge	U I	-750	750		5
P. nr. 4879 Kurkmose	U I	-2.003	2.003		6
P. nr. 4887 Bønstrup Sø	U I	-200	200		7
P. nr. 4945 Fiskekær Bæk	U I	-1.992	1.992		8
P. nr. 4980 Better Birdlife	U I	-517 1569	517 -1569		9

P. nr. 5098 Fusilli Food 2030	U I	-395 15	395 -15		10
P. nr. 5103 Hylkedalen, Seest Fritidslandsskab	I U	-424	424		11
P. nr. 5105 Vild med vilje	U I	-200	200		12
P. nr. 5170 Fovs Å	U I	-85	85		13
P. nr. 5171 Vejstruprød Bæk	U I	-11 11	11 -11		14
P. nr. 5118 Kongeåstien	U I	-200	200		15
P. nr. 5126 Ødis, søpavillon og parkeringspladser	U I	-1.000	1.000		16
P. nr. 5143 Lunderskov Idræts- og Aktivitetscenter	U I	-3.269		3.269	17
P. nr. 5144 Vamdrup, Vores Hus, P-plads	U I	-1.998	1.998		18
P. nr. 4995 Klimatilpasning Brændkjær	U I	-12.290	12.290		19
P. nr. 5001 Klimatilpasning Vifdam	U I	-18.230	18.230		20
P. nr. 5117 Klimatilpasning oplandsprojekt	U I	-6.620	6.620		21
I alt	U I	-58.970 18.662	55.701 -18.662	3.269	

Note 1:
Tidsforskydninger i projektet.

Note 2:
Tidsforskydninger i projektet.

Note 3:
Projektet er sat i bero da vi har påklaget afslaget på dispensation fra strandbeskyttelseslinjen. Klagen har foreløbigt ligget 1 år. Projektet forventes at komme i gang i 2023.

Note 4:
Er reserveret til bænke på den nye sti.

Note 5:
Projektet er sat i bero pga. påklage. Projektet forventes at komme i gang i 2023.

Note 6:
Projektet er sat i bero pga. påklage. Projektet forventes at komme i gang i 2023.

Note 7:
Tidsforskydninger i projektet.

Note 8:

Tidsforskydninger i projektet.

Note 9:

Projektet bliver sandsynligvis mindre end oprindeligt antaget. Restbudget overføres til 2023.

Note 10:

Projektet kører stort set som planlagt. Der er et mindre efterslæb i udgifter.

Note 11:

Tidsforskydninger i projektet.

Note 12:

Ildsjælene har været og er i gang med forskellige projekter. Alle de projekter, der er tilbage på deres liste er prioriteret med økonomi. Men de er desværre ikke kommet så langt at de er i mål. De arbejder lige nu på at få den store rundkørsel (Skamlingevej og Stenderupvej) omdannet til mere Vild Med Vilje. Denne proces er i gang og de er i dialog med forvaltningens entreprenøraftdeling om de kan få lov at betale for en anlæggelse. Der kan være en mulighed for at betale for anlæggelsen og så betale driften afledt drift i et par år fremadrettet til budgettet er brugt – måske 4 år.

Note 13:

Tidsforskydninger i projektet.

Note 14:

Tidsforskydninger i projektet.

Note 15:

Efter nogen forsinkelse er projektet kommet i gang. Restbudget overføres til 2023.

Note 16:

Projektet var sendt i udbud i februar 2022, men på grund af alt for høje byggepriser har Ødis Lokalråd valgt at afvente situationen og forventer at sende det i nyt udbud i marts - april 2023.

Note 17:

Overføres sammen med P.nr. 5119 Lunderskov, idræts- og aktivitetscenter til 2024.

Note 18:

Tidsforskydninger i projektet.

Note 19:

Tidsforskydninger i projektet. Projektet er lånefinansieret med et byggelån. Når projektet er færdigt finansieres det gennem BlueKoldings takster.

Note 20:

Tidsforskydninger i projektet. Projektet er lånefinansieret med et byggelån. Når projektet er færdigt finansieres det gennem BlueKoldings takster.

Note 21:

Tidsforskydninger i projektet. Projektet er lånefinansieret med et byggelån. Når projektet er færdigt finansieres det gennem BlueKoldings takster.

Centralforvaltningens bemærkninger

Der er ikke yderligere bemærkninger til sagen.

Punkt 11: Deltagelse i ekstraordinære aktiviteter

Resumé

Deltagelse i ekstraordinære aktiviteter.

Sagen behandles i

Natur, Miljø og Klima.

Forslag

By- og udviklingsdirektøren foreslår,

at Natur, Miljø og Klima drøfter, om der er behov for, at et eller flere medlemmer af udvalget varetager andre kommunale hverv.

Beslutning Natur, Miljø og Klima den 09-11-2022

Der forelå intet til drøftelse.

Sagsfremstilling

Det fremgår af Kolding Kommunes Regulativ om Vederlag og godtgørelse til Byrådets medlemmer, punkt 2, at der kan tillægges erstatning for tabt arbejdsfortjeneste for varetagelse af andre kommunale hverv, når deltagelsen sker efter anmodning fra Byrådet eller et af Byrådets udvalg, på grund af en protokolleret beslutning.

Aktivitet:

Ingen.

Punkt 12: Orienteringspunkter

Resumé

På mødet orienteres om nyt fra By-og Udviklingsforvaltningen inden for udvalgets område.

Sagen behandles i

Natur, Miljø og Klima.

Forslag

By- og udviklingsdirektøren foreslår,

at orienteringen tages til efterretning.

Beslutning Natur, Miljø og Klima den 09-11-2022

Godkendt.

Sagsfremstilling

Der kan ikke træffes beslutning under punktet, fordi det kun er et orienteringspunkt.

Bilag

Indmelding fra virksomhed til den statslige screening for arealer til energiparker

Officiel godkendelse af DK2020 klimahandleplan

Status på pulje til forsamlingshuse til støtte til stigende energipriser i 2022

Ungeklumarådets arbejde sættes i bero

Punkt 13: Orientering fra formanden

Resumé

Orientering fra formanden.

Sagen behandles i

Natur, Miljø og Klima.

Beslutning Natur, Miljø og Klima den 09-11-2022

Godkendt.

Punkt 14: Underskriftsark

Resumé

Udvalget skal godkende referatet. Dette gøres ved, at hvert medlem, der har deltaget i mødet, underskriver ved at trykke på ”Godkendt” i sagen Underskriftsark.

Sagen behandles i

Natur, Miljø og Klima.